



**VILNIAUS MIESTO SAVIVALDYBĖS  
MERAS**

**POTVARKIS**

**DĖL SKLYPŲ (KADASTRO NR. 0101/0158:680, NR. 0101/0158:1664, NR. 0101/0158:1665)  
NEMĖŽIO KAIME DETALIOJO PLANO KOREGAVIMO SKLYPE BASKŲ G. 80  
(KADASTRO NR. 0101/0158:2128) TVIRTINIMO**

2023 m. gruodžio d. Nr.  
Vilnius

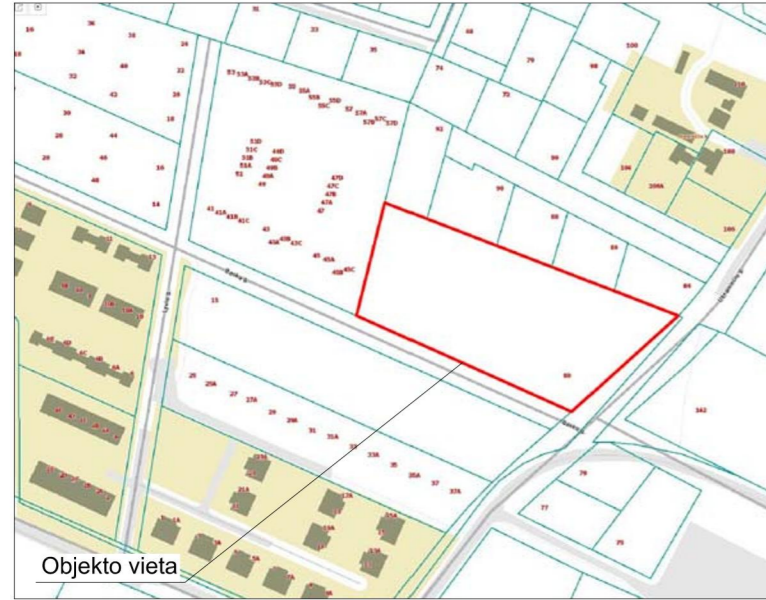
Vadovaudamasis Lietuvos Respublikos teritorijų planavimo įstatymo 28 straipsnio 9 dalimi ir Lietuvos Respublikos aplinkos ministro 2014 m. sausio 2 d. įsakymu Nr. D1-8 „Dėl Kompleksinio teritorijų planavimo dokumentų rengimo taisyklių patvirtinimo“ patvirtintų Kompleksinio teritorijų planavimo dokumentų rengimo taisyklių 323.1 papunkčiu,

t v i r t i n u Vilniaus miesto savivaldybės tarybos 2012 m. balandžio 11 d. sprendimu Nr. 1-543 „Dėl sklypų (kadastro Nr. 0101/0158:680, Nr. 0101/0158:1664, Nr. 0101/0158:1665) Nemėžio kaime detaliojo plano tvirtinimo“ patvirtinto detaliojo plano (registro Nr. T00058694), kuris buvo pakoreguotas Vilniaus miesto savivaldybės administracijos direktoriaus 2016 m. birželio 9 d. įsakymu Nr. 30-1380 „Dėl sklypų (kadastro Nr. 0101/0158:680, Nr. 0101/0158:1664, Nr. 0101/0158:1665) Nemėžio kaime detaliojo plano sprendinių koregavimo sklypuose Juodupio g. 90, Juodupio g. 114 ir Juodupio g. 126 tvirtinimo“, sprendinių koregavimą sklype Baskų g. 80 (kadastro Nr. 0101/0158:2128): pakeisti detaliuoju planu nustatytą statinių statybos zoną, ribas, susisiekimo komunikacijų išdėstymo principus ir servitutus pagal sklypo planą (pridedama), kuriam pritarė Teritorijų planavimo komisija.

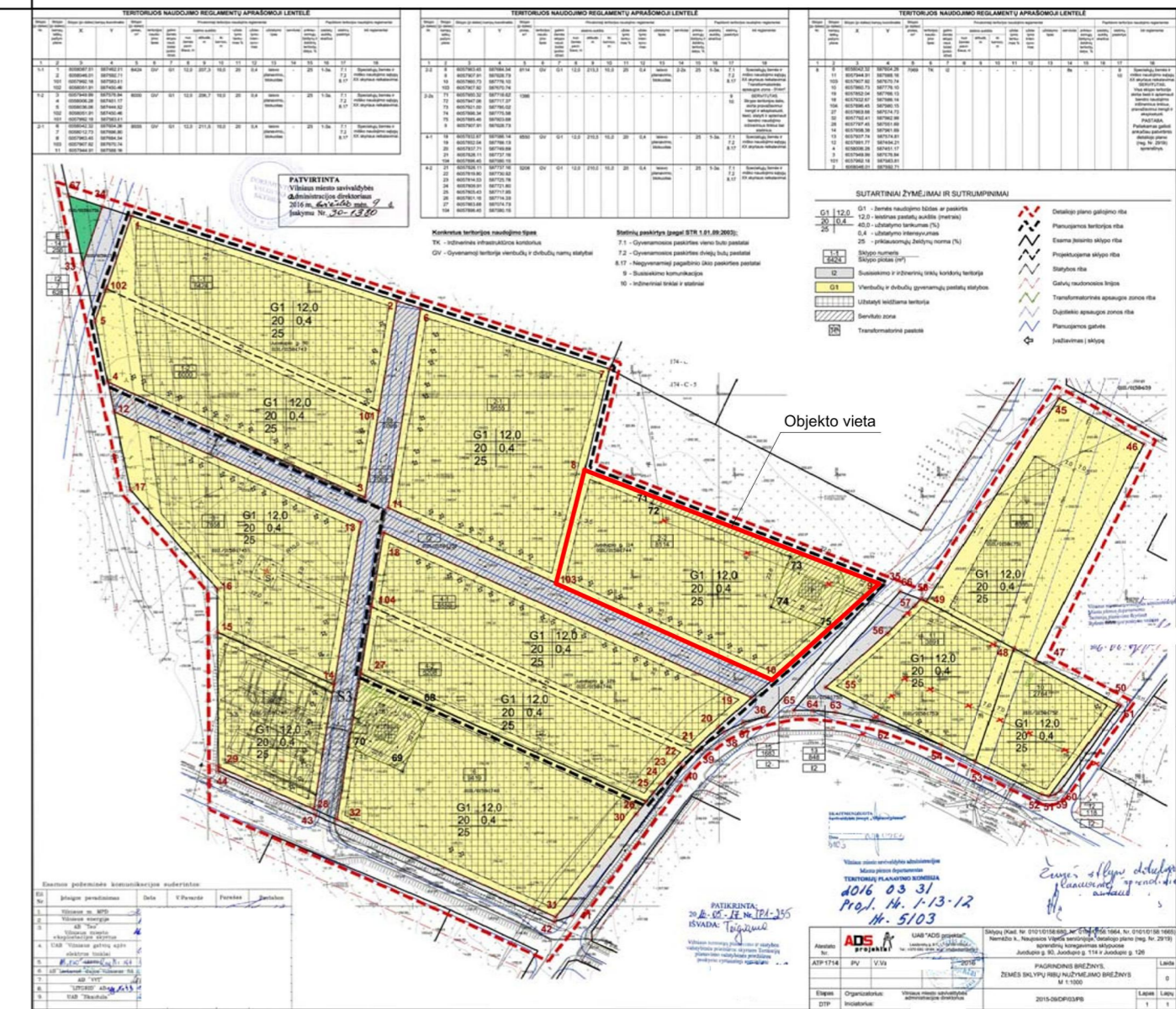
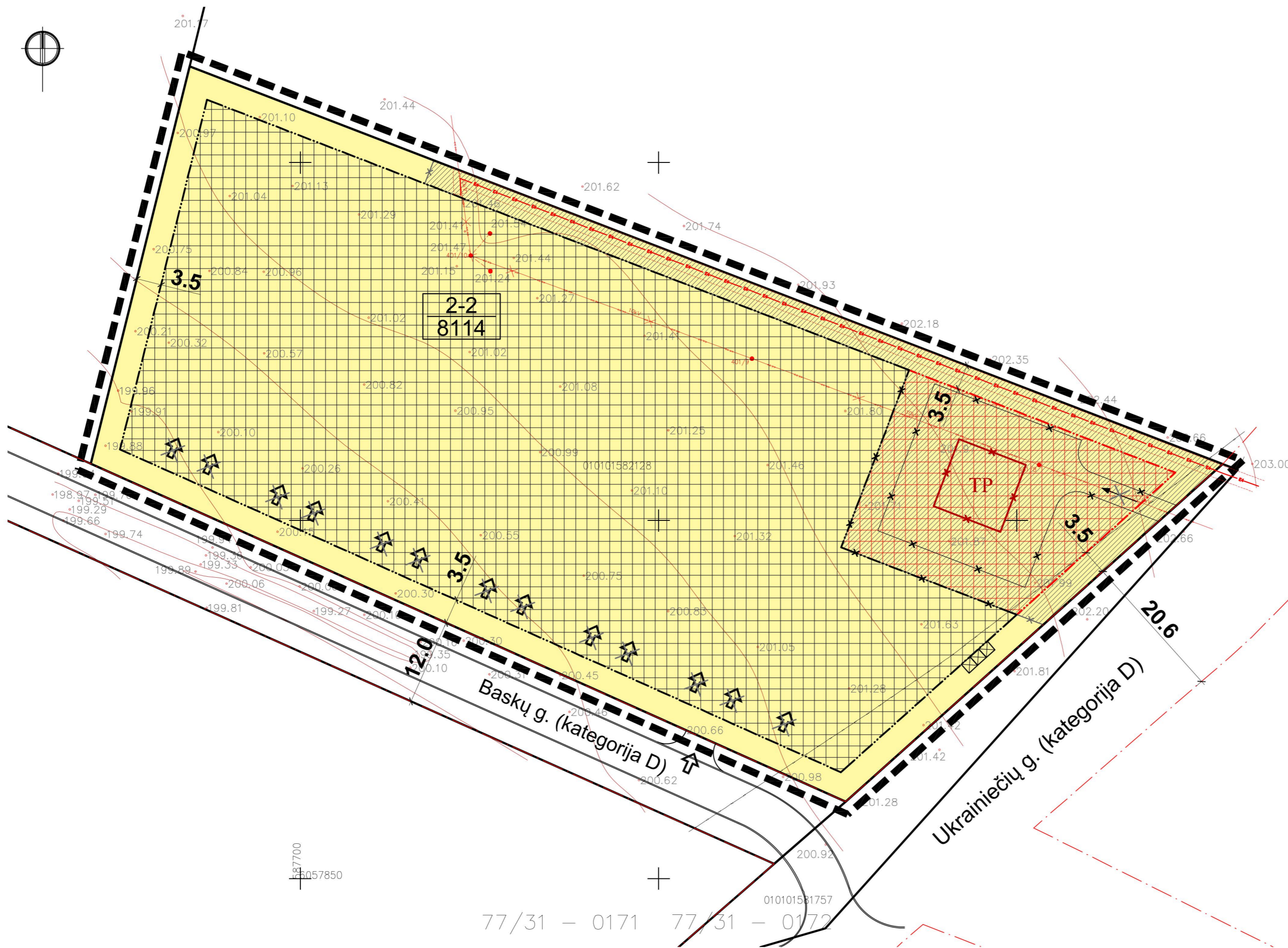
Meras

Valdas Benkuskas

SITUACIJOS SCHEMA



Objekto vieta



SUTARTINIAI ŽYMĖJIMAI

- 2-2  
8114 Sklypo numeris  
Sklypo plotas (m<sup>2</sup>)
- G1 Vienbučių ir dvibučių gyvenamųjų pastatų statybos
- Esama statinių statybos zona
- Nauja statinių statybos zona
- Naikinama servituta zona
- TP Naikinama elektros transformatorinės vieta
- Planuojamos teritorijos riba
- Esamų sklypų ribos
- Gatvių raudonosios linijos
- Esama statinių statybos riba
- Naikinama statinių statybos riba
- Nauja statinių statybos riba
- Naikinama orinė elektros linija
- Kitu projektu suprojektuota elektros trasa
- ← Esamas įvažiavimas - išvažiavimas
- ↔ Naikinamas įvažiavimas - išvažiavimas
- ↔ Naikinamas įvažiavimas - išvažiavimas į servituta zoną
- ⊠ Buitinių atliekų surinkimo ir rūšiavimo vieta

PASTABOS:

1. Esami patvirtinti sklypo užstatymo privalomieji reglamentai nekeičiami.
2. Naikinamas DP suprojektuotas servitutas Nr. 2-2s (Sklypo teritorijos dalis, skirta privažiavimui įrengti ir eksploatuoti, tiesti, statyti ir aptarnauti bendro naudojimo inžinerinius tinklus bei statinius).
3. Praplečiama / koreguojama statybos riba ir statybos zona, atitraukiant nuo gretimų žemės sklypų 3,5m atstumu.
4. Orinės elektros linijos perkėlimas parengtas atskiru projektu, AB „Energinės kirstymo operatorius“ elektros tinklų ir įrenginių perkėlimas / rekonstravimas Baskų g. 80, Vilniuje (investicinis Nr. E2N12D0809).
5. Koreguojami susisiekimo komunikacijų principai - paliekamas tik vienas įvažiavimas / išvažiavimas, kiti naikinami.

Ateštato Nr.		MB „Architektūra ir urbanistika“ Kanklių g. 10-6, Vilnius Įm.k. 304488443 saras@pajavas@yahoo.com	Sklypo (kadastr. Nr. 0101/0158:680, Nr. 0101/0158:1664, Nr. 0101/0158:1665) Nemėžio kaime detaliojo plano sprendinių koregavimas sklype Baskų g. 80, Vilniuje
A 1733	PV, PDV	R Š	el. parašas 2023
Organizatorius:	Vilniaus miesto savivaldybės administracijos direktorius		Pagrindinis brėžinys (detalaus plano sprendinių koregavimo brėžinys) M 1:500
Iniciatorius:	UAB		019-MB 23.05/02-TPD-SP-B-01
			Lapas Lapų 1 1
			Etapas TPD

**DETALŪS METADUOMENYS**

<b>Dokumento sudarytojas (-ai)</b>	Vilniaus miesto savivaldybė 188710061, Konstitucijos pr. 3, LT-09601, Vilnius
<b>Dokumento pavadinimas (antraštė)</b>	DĖL SKLYPŲ (KADASTRO NR. 0101/0158:680, NR. 0101/0158:1664, NR. 0101/0158:1665) NEMĖŽIO KAIME DETALIOJO PLANO KOREGAVIMO SKLYPE BASKŲ G. 80 (KADASTRO NR. 0101/0158:2128) TVIRTINIMO
<b>Dokumento registracijos data ir numeris</b>	2024-01-02 Nr. 955-10/24
<b>Dokumento gavimo data ir dokumento gavimo registracijos numeris</b>	–
<b>Dokumento specifikacijos identifikavimo žymuo</b>	ADOC-V1.0
<b>Parašo paskirtis</b>	Pasirašymas
<b>Parašą sukūrusio asmens vardas, pavardė ir pareigos</b>	Valdas Benkuskas, Vilniaus miesto savivaldybės Meras
<b>Sertifikatas išduotas</b>	VALDAS BENKUNSKAS LT
<b>Parašo sukūrimo data ir laikas</b>	2024-01-02 10:42:05 (GMT+02:00)
<b>Parašo formatas</b>	XAdES-T
<b>Laiko žymoje nurodytas laikas</b>	2024-01-02 10:42:06 (GMT+02:00)
<b>Informacija apie sertifikavimo paslaugų teikėją</b>	RCSC IssuingCA, VI Registru centras - i.k. 124110246 LT
<b>Sertifikato galiojimo laikas</b>	2023-04-25 17:36:53 – 2025-04-24 17:36:53
<b>Informacija apie būdus, naudotus metaduomenų vientisumui užtikrinti</b>	"Registravimas" paskirties metaduomenų vientisumas užtikrintas naudojant "RCSC IssuingCA, VI Registru centras - i.k. 124110246 LT" išduotą sertifikatą "Dokumentų valdymo sistema Avilys, Vilniaus miesto savivaldybės administracija, į.k. 188710061 LT", sertifikatas galioja nuo 2021-12-20 09:38:49 iki 2024-12-19 09:38:49
<b>Pagrindinio dokumento priedų skaičius</b>	1
<b>Pagrindinio dokumento pridedamų dokumentų skaičius</b>	–
<b>Priedamo dokumento sudarytojas (-ai)</b>	–
<b>Priedamo dokumento pavadinimas (antraštė)</b>	–
<b>Priedamo dokumento registracijos data ir numeris</b>	–
<b>Programinės įrangos, kuria naudojantis sudarytas elektroninis dokumentas, pavadinimas</b>	Dokumentų valdymo sistema „Avilys“, versija 3.5.72
<b>Informacija apie elektroninio dokumento ir elektroninio (-ių) parašo (-ų) tikrinimą (tikrinimo data)</b>	Atitinka specifikacijos keliamus reikalavimus. Visi dokumente esantys elektroniniai parašai galioja (2024-01-02 12:32:15)
<b>Paieškos nuoroda</b>	–
<b>Papildomi metaduomenys</b>	Nuorašą suformavo 2024-01-02 12:32:16 Dokumentų valdymo sistema „Avilys“