

UAB „Inžinerijos centras“

Elektrėnai, Draugystės g. 20

Įmonės kodas 303172990

Tel. +370 604 44692

El. paštas: info@inzinerijoscentras.lt

Internetu: www.inzinerijoscentras.lt

Objektas: Džiaugsmo g. 44-192 , Vilnius

TOPOGRAFINIO PLANO SUDARYMO ATASKAITA

Plano tipas: TOPOGRAFINIS PLANAS – PILNAS TURINYS

Žymuo: –

TIIS Nr. 20220215-011846

SĮ „Vilniaus planas“

Lvovo gatvė 25-102, LT-09320 Vilnius
Tel.: +370 601 31184
El. paštas info@vplanas.lt

UAB „Inžinerijos centro“ direktoriui

GEODEZINIŲ DARBŲ UŽSAKYMAS

2021-11-19

Elektrėnai

Bendra informacija	
Objekto pavadinimas	–
Adresas	Džiaugsmo g. 44-192, Vilnius
Plano tipas	Topografinis planas – pilnas turinys
Reikalavimai topografiniam planui	
Išmatuotų topografinių objektų padėties vidutinė kvadratinė paklaida su 95% tikimybe	Horizontalios tvirtų kontūrų – 10 cm; Vertikalios kietų paviršių – 10 cm; Vertikalios kitų paviršių - 20 cm.
Objektai, kurie turi būti išmatuoti didesniu tikslumu	–
Teritorija	
Statybos projekto numeris informacinėje sistemoje "Infostatyba"	
Reikalavimai inžinerinio tinklo planui	
Vamzdžių medžiaga, išorinis/vidinis skersmuo, izoliacijos storis	–
Slėgis	–
Profiliai	Nereikalingi
Kita informacija	–

1. Geodezinių matavimų data ir laikas: 2022-01-02 - 2022-01-07, 10:00–16:00;
Geodezinių matavimų vykdytojo įmonė: UAB „Inžinerijos centras“, Elektrėnai, Draugystės g. 20. Įmonės kodas 303172990. Tel. +370 604 44692. El. paštas: info@inzinerijoscentras.lt. Internete: www.inzinerijoscentras.lt
2. Geodezinių matavimų vykdytojai ir jų atlikti darbai:
 - 2.1. geodezininkas Aurimas Gudelis – geodeziniai matavimai ir išmatuotų topografinių objektų erdvinių duomenų rinkinio parengimas;
 Panaudoti valstybiniai ir/arba savivaldybės teritorijos geodezinio pagrindo punktai (pavadinimai, jų koordinatės ir aukščiai): –.
3. Įrengtas topografinio plano geodezinis pagrindas:

pastovūs taškai Nr. 1, 2, 3 įtvirtinti metaliniais strypais; Nr.1 - X=6060649.000, Y=588124.450, Z=213.48. Nr.2 - X=6060700.291, Y=588257.951, Z=217.04. Nr.3 - X=6060780.759, Y=588420.309, Z=220.14.

 - 3.1. laikinas taškas Nr. 4,5 šul. dangčiai; 4. X=6061004.305, Y=589587.062, Z=205.97.
5. X=6061496.770, Y=591088.620, Z=174.33.
 - 3.2. geodezinio pagrindo taškų Nr. 1–5 padėtis nustatyta GPNS metodu. Matuota GPS imtuvu „Altus Nr-3“ 3-jose LitPos RTKNet prisijungimo sesijose, vienoje sesijoje atliekant mažiausiai 3 matavimus. Galutinės geodezinio pagrindo taškų padėties koordinatės apskaičiuotos taikant svorinio vidurkio formulę;
 - 3.3. Geodezinio pagrindo taško Nr. 1 padėtis matuota elektroniniu tacheometru „Nikon NPL-522“, naudojant kabantį (ištęstą, uždara) geodezinį ėjimą nuo topografinio pagrindo taškų Nr. 2, 3;
4. Pasiektas geodezinių matavimų tikslumas (apskaičiuotas blogiausioje padėtyje esančio taško tikslumas):
 - 4.1. horizontalios padėties – 6 cm;
 - 4.2. vertikalios padėties – 6 cm.
5. Topografinio plano užsakovo nustatytas matavimų tikslumas:
 - 5.1. horizontalios padėties tvirtų kontūrų – 10 cm;
 - 5.2. vertikalios padėties kietų paviršių – 10 cm;
 - 5.3. vertikalios padėties kitų paviršių – 20 cm.
6. Užsakovo nurodyti objektai, kurie buvo išmatuoti didesniu tikslumu, nei jo nustatytas topografinio plano tikslumas: –.
7. Topografinis planas parengtas projektavimo procedūroms užbaigti.

UAB „Inžinerijos centras“				Aiškinamasis raštas		
Kv. paž. Nr.	Vardas ir pavardė	Parašas	Data	Džiaugsmo g. 44-192, Vilnius	Lapas	Lapų
1GKV-1464	Aurimas Gudelis		2022-02-14		3	4

TIIS paslaugos

"Topografinių ir inžinerinių tinklų planų erdvinių duomenų teikimas derinti ir tvarkyti" ataskaita

Sugeneruota: 2022-03-09 08:08

Paslaugos gavėjo informacija

Vardas ir pavardė: AURIMAS GUDELIS
GKP: 1GKV-1464

Paslaugos užsakymo informacija

Numeris: TIIS1-20220215-011846
Paslaugos nuoroda: <https://tiiis.planuojustatau.lt/portal/orders/TIIS1-20220215-011846>
Pavadinimas: Džiaugsmo g. 44-192, Vilnius
Adresas: Džiaugsmo g.44-192, Vilnius
Prašymo teritorija: 16.90 ha
Pateikto plano tipas: Topografinis planas – pilnas turinys
Rezervuoti šulinių numeriai: Ne
Paslaugos gavėjo komentaras:
Paslaugos gavėjo įkeltas dokumentas: 1_Titulinis.pdf, 2_Uzsakymas.pdf, 3_Aiskinamasis.pdf, Dziaugsmo_VLN.pdf
Paslaugos būseną: Prašymas ir erdviniai duomenys priimti

Pateiktą planą ir plano ED suderino

EDT organizacija: Vilniaus miesto savivaldybės administracija (195)
Administracinį sprendimą priėmusio asmens vardas ir pavardė: RITA GABŠYTĖ
Pateiktas tikrinti EDR: Dziaugsmo_VLN_ts.dwg

Veiksmų ir organizacijos priimtų sprendimų išsklotinė

2022-02-17 11:15:41	Pateiktas prašymas
2022-02-17 11:15:47	Gauta užduotis „Priimti ED“
2022-02-25 08:31:23	Prašymas atmestas (reikalingas prašymo arba ED patikslinimas)
2022-02-25 10:34:25	Pateiktas prašymas (po atmetimo)
2022-02-25 10:34:31	Gauta užduotis „Priimti ED“
2022-03-03 08:07:33	Prašymas atmestas (reikalingas prašymo arba ED patikslinimas)
2022-03-03 17:28:24	Pateiktas prašymas (po atmetimo)
2022-03-03 17:28:29	Gauta užduotis „Priimti ED“
2022-03-09 08:03:48	Prašymas ir ED priimti

ED pateikti susipažinti

Organizacija: AB „Energijos skirstymo operatorius“ (ESO) (80)
Organizacijos grupė: AB „Energijos skirstymo operatorius“. Elektros duomenys (81)
Gautas EDR: Dziaugsmo_VLN_ts.dwg

ED pateikti susipažinti

Organizacija: Vilniaus šilumos tinklai, AB (83)
Gautas EDR: Dziaugsmo_VLN_ts.dwg

ED pateikti susipažinti

Organizacija: UAB „Grinda“ (102)
Gautas EDR: Dziaugsmo_VLN_ts.dwg

ED pateikti susipažinti

Organizacija: UAB „Vilniaus viešasis transportas“ (155)
Gautas EDR: Dziaugsmo_VLN_ts.dwg

ED pateikti susipažinti

Organizacija: UAB "Vilniaus apšvietimas" (156)
Gautas EDR: Dziaugsmo_VLN_ts.dwg

ED pateikti susipažinti

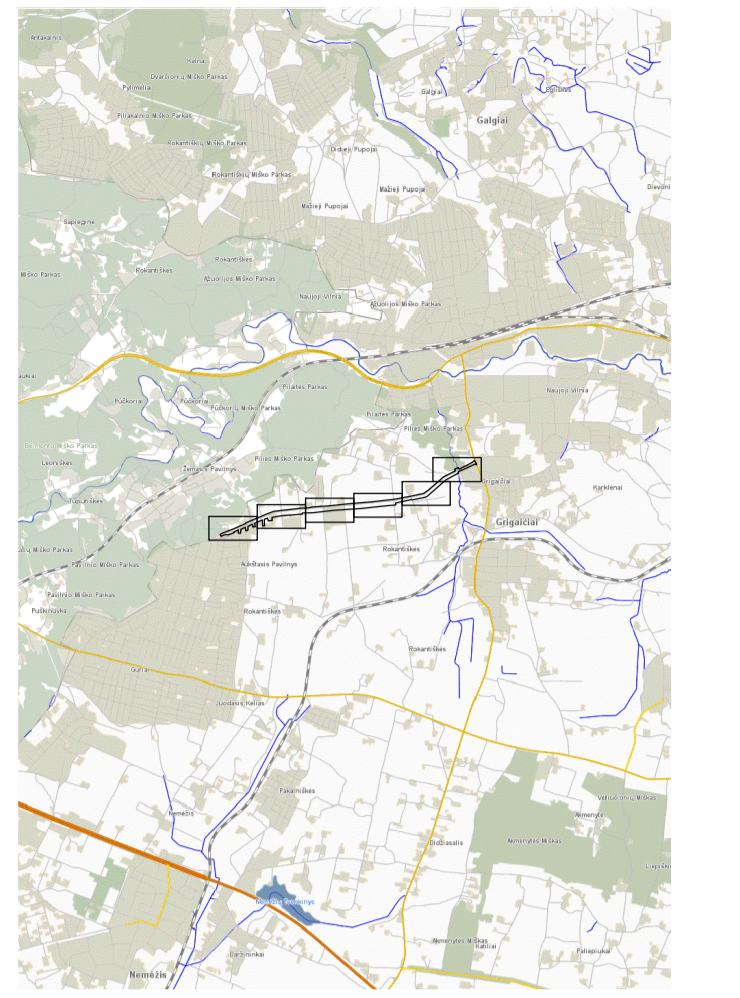
Organizacija: UAB "Etanetas" (363)
Gautas EDR: Dziaugsmo_VLN_ts.dwg

ED pateikti susipažinti

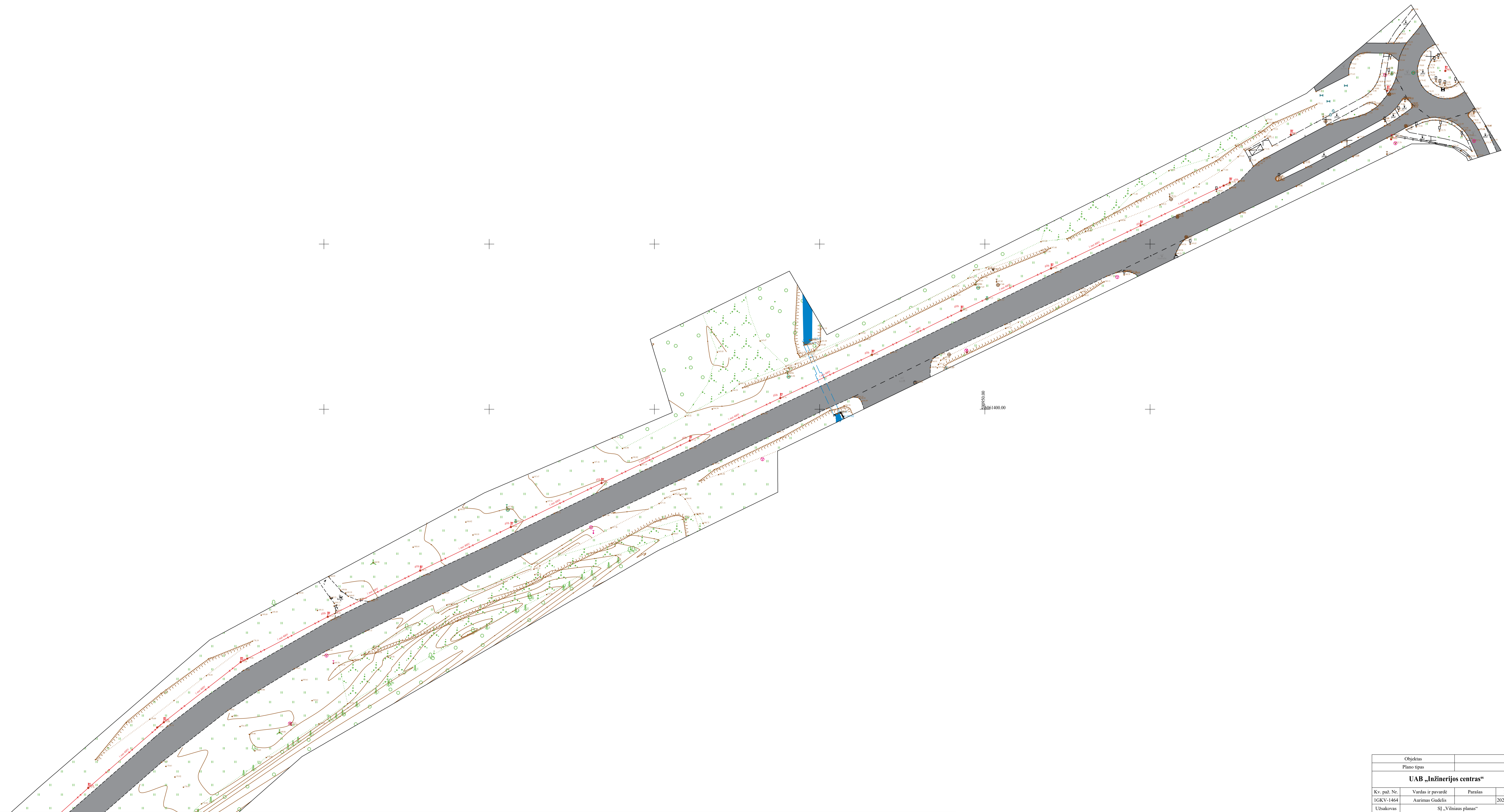
Organizacija: AB „Energijos skirstymo operatorius“ (ESO) (80)
Organizacijos grupė: AB „Energijos skirstymo operatorius“. Vilniaus regionas, dujotiekio duomenys (81)
Gautas EDR: Dziaugsmo_VLN_ts.dwg

ED pateikti susipažinti

Organizacija: Telia Lietuva, AB (86)
Organizacijos grupė: Telia Lietuva, AB. Vilniaus regionas, ryšių tinklo duomenys (424)
Gautas EDR: Dziaugsmo_VLN_ts.dwg

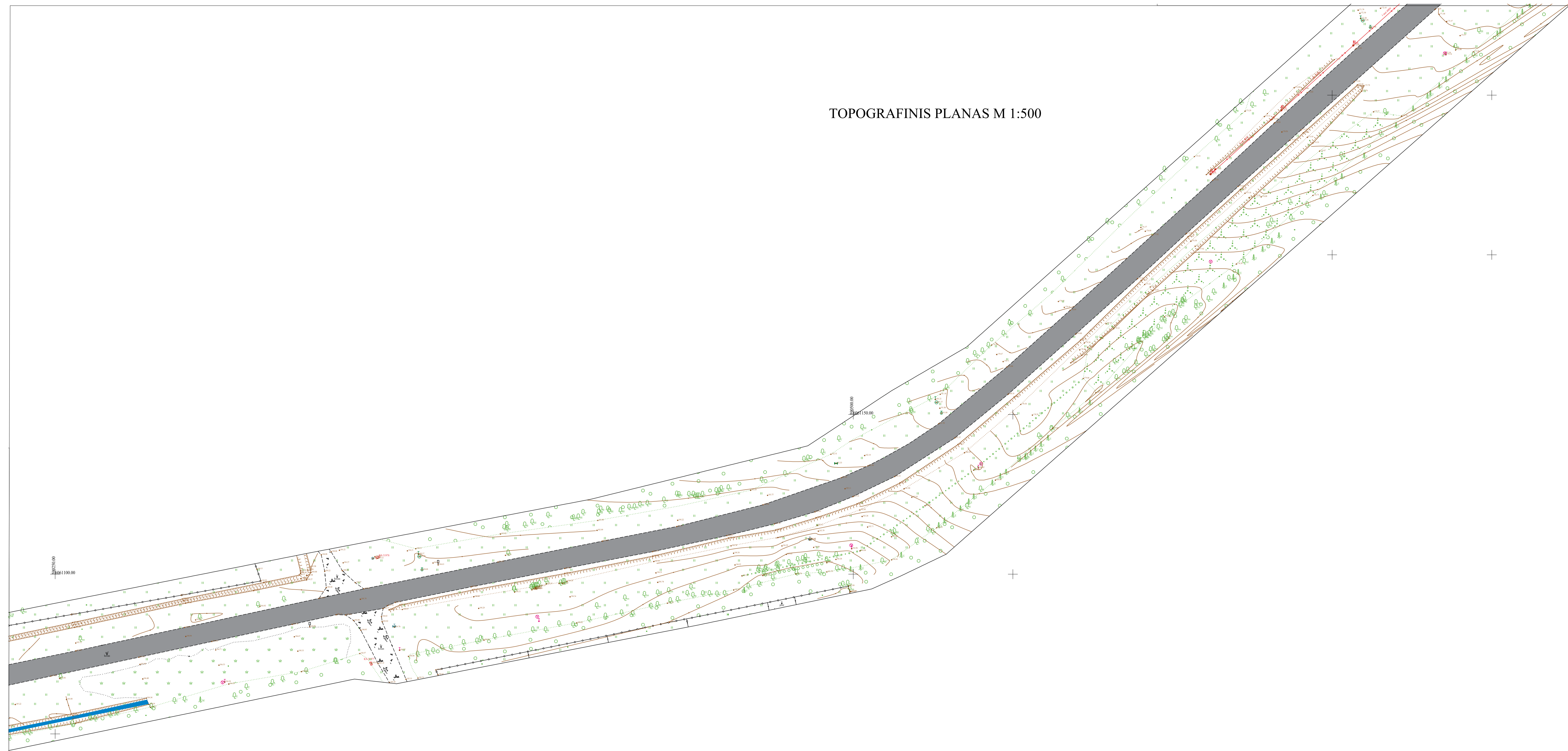


TOPOGRAFINIS PLANAS M 1:500



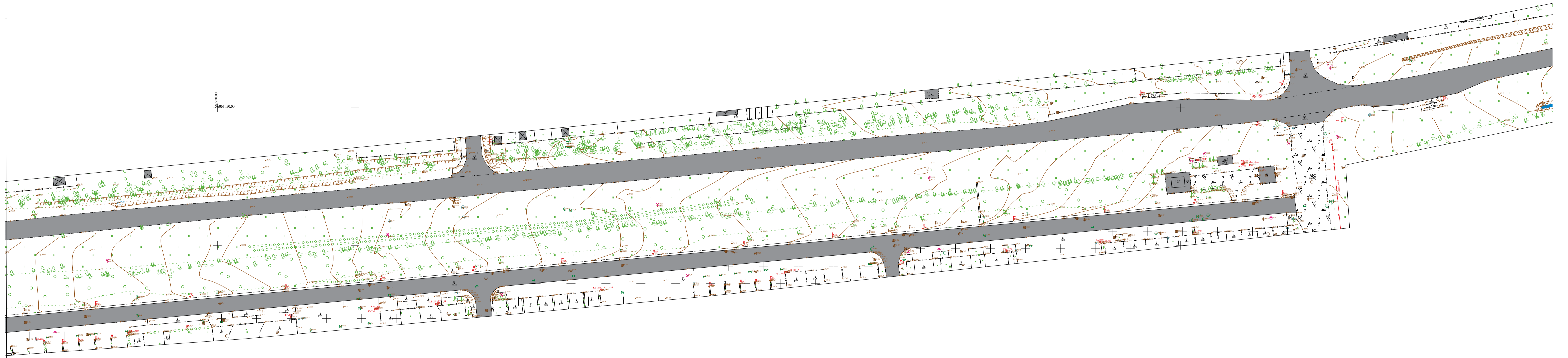
Objektas		Džiugimo g. 44-192, Vilnius						
Plano tipas		Topografinis planas - pilnas turinys						
UAB „Inžinerijos centras“		Pagrindinis objektų padėties tikslumas, cm						
		horizontalios padėties: 6			vertikalios padėties: 6			
Kv. pad. Nr.	Vardas ir pavardė	Paraišas	Data	Maštelis	Koordinatų sistema	Atskėstų sistema	Lapas	Lapų
IGKV-1464	Aurimas Gudelis		2022-02-14	1:500	LKS 94	LAS07	1	6
Užsakovas	SĮ „Vilniaus planas“			Rangovas	Uab "Inžinerijos centras"			

TOPOGRAFINIS PLANAS M 1:500



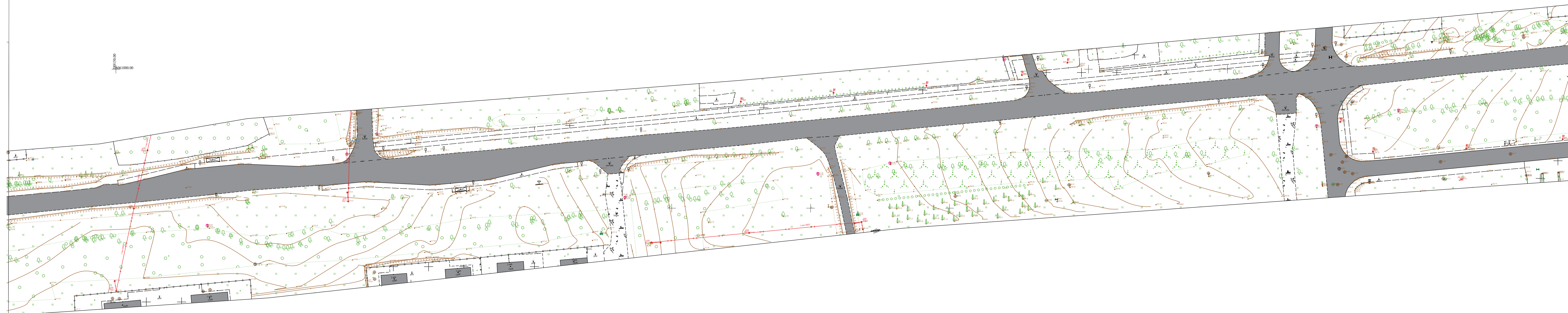
Objektas		Džiugamo g. 44-192, Vilnius						
Plano tipas		Topografinis planas - pilnas turinys						
UAB „Inžinerijos centras“		Pagrindinis objektų padėties tikslumas, cm						
		horizontalios padėties: 6			vertikalios padėties: 6			
Kv. paš. Nr.	Vardas ir pavardė	Parštas	Data	Mastelis	Koordinatinių sistema	Aukščių sistema	Lapų	Lapų
IGKV-1464	Aurimas Gudelis		2022-02-14	1:500	LKS 94	LAS07	2	6
Užsakovas	SĮ „Vilniaus planas“			Rangovas	UAB „Inžinerijos centras“			

TOPOGRAFINIS PLANAS M 1:500



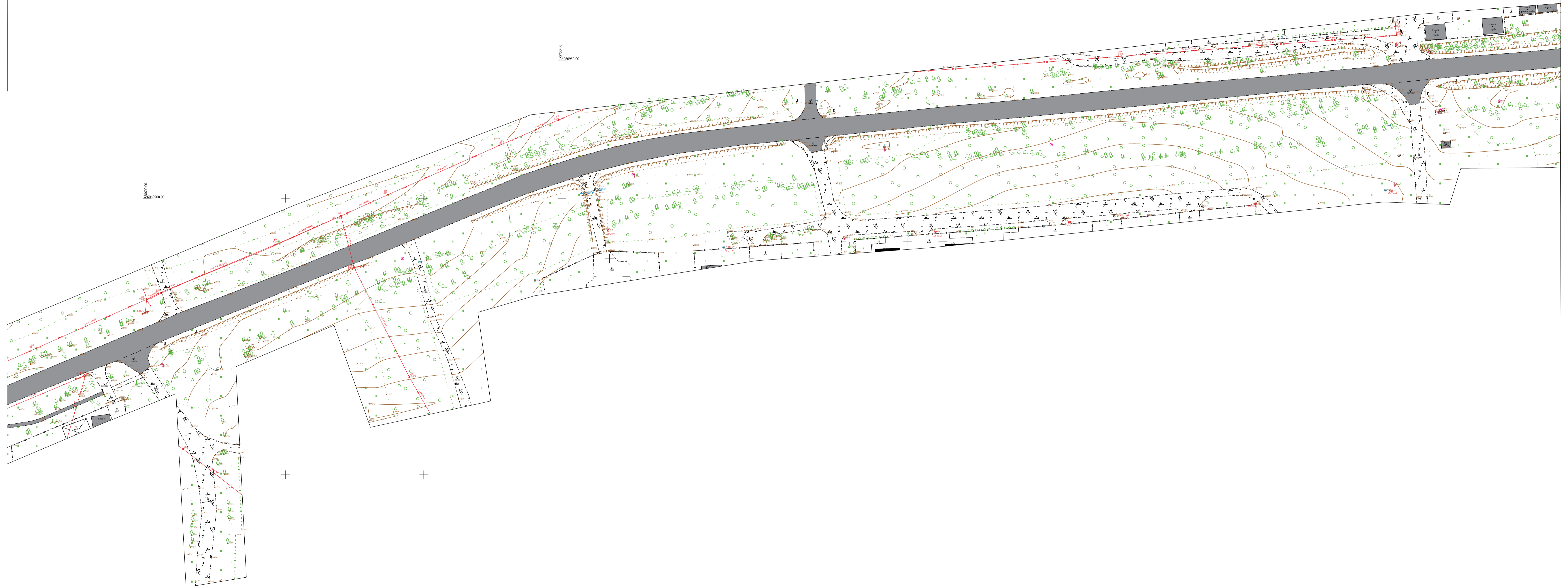
Objektas		Dizaino g. 44-192, Vilnius					
Plano tipas		Topografinis planas - pilnas turinys					
UAB „Inžinerijos centras“		Pagrindinis objektų padėties tikslumas, cm					
		horizontaliosios padėties: 6			vertikaliosios padėties: 6		
Kv. paž. Nr.	Vardas ir pavardė	Paroslas	Data	Mastelis	Koordinatų sistema	Aukščių sistema	Lapas
IGKV-1464	Aurimas Gudelis		2022-02-14	1:500	LKS 94	LAS07	3 / 6
Užsakovas	SĮ „Vilniaus planas“		Rangovas	UAB „Inžinerijos centras“			

TOPOGRAFINIS PLANAS M 1:500



Objektas		Džiugimo g. 44-192, Vilnius						
Plano tipas		Topografinis planas - pilnas turinys						
UAB „Inžinerijos centras“		Pagrindinis objektų padėties tikslumas, cm						
		horizontalaus padėties: 6			vertikalios padėties: 6			
Kv. paž. Nr.	Vardas ir pavardė	Parasas	Data	Maštelis	Koordinatų sistema	Aukščių sistema	Lapas	Lapų
IGKV-1464	Aurimas Gudelis		2022-02-14	1:500	LKS 94	LAS07	4	6
Užsakovas	SĮ „Vilnius planas“			Rangovas	UAB „Inžinerijos centras“			

TOPOGRAFINIS PLANAS M 1:500



Objektas		Džiugimo g. 44-192, Vilnius						
Plano tipas		Topografinis planas - pilnas turinys						
UAB „Inžinerijos centras“		Pagrindinis objektų padėties tikslumas, cm						
		horizontalios padėties: 6		vertikalios padėties: 6				
Kv. paž. Nr.	Vardas ir pavardė	Paras	Data	Mastelis	Koordinatų sistema	Aukščių sistema	Lapas	Lapų
IGKV-1464	Aurimas Gudelis		2022-02-14	1:500	LKS 94	LAS07	5	6
Užsakovas	SĮ „Vilniaus planas“		Rangovas	Uab "Inžinerijos centras"				

TOPOGRAFINIS PLANAS M 1:500



Objektas		Džiugsmo g. 44-192, Vilnius						
Plano tipas		Topografinis planas - pilnas vaizdas						
UAB „Inžinerijos centras“		Pagrindinis objektų padėties tikslumas, cm						
		horizontalios padėties: 6			vertikalios padėties: 6			
Kv. psl. Nr.	Vardas ir pavardė	Paršas	Data	Mastelis	Koordinatų sistema	Aukščių sistema	Lapas	Lapa
IGKV-1464	Aurimas Gadelis		2022-02-14	1:500	LKS 94	LAS07	6	6
Užsakovas	SI „Vilnius planas“			Rangovas	Uab "Inžinerijos centras"			