



A133-GMPK-PP

STATINIO PROJEKTO PAVADINIMAS: GAISRINIO PRIVAŽIAVIMO KELIO PRIE ŽEMĖS SKLYPO
ADRESU DRUJOS G. 2, VILNIUS STATYBOS PROJEKTAS

STATINIO PAVADINIMAS: GAISRINĖS MAŠINOS PRIVAŽIUOJAMOJO KELIO (8.2)

UŽSAKOVAS: Vilniaus miesto savivaldybė

STATYTOJAS: Vilniaus miesto savivaldybė

PROJEKTUOTOJAS: UAB „VILTEKTA, “UAB „VIA PROJECTA”

STATINIO PROJEKTO NUMERIS: A133

STATINIO KATEGORIJA: NESUDĖTINGASIS STATINYS

STATINIO PROJEKTO DALIS: –

STATINIO PROJEKTO ETAPAS: PROJEKTINIAI PASIŪLYMAI

BYLOS ŽYMUO: A133-GMPK-PP




KORPUSAS (-AI): –

LAIDA, BYLOS IŠLEIDIMO DATA: 0, 2022-04

Pareigos, atestato nr.	Pavardė	Parašas
UAB „Viltekta“ direktorius	Tomas Segalis	
SPV, SPDV (A2053/0084)	Tomas Segalis	
UAB „Via Projecta“ direktorius	Audrius Dudėnas	
SPDV (37379)	Audrius Dudėnas	

UAB „Viltekta“
A. Goštauto g. 8, LT-01108, Vilnius,
Tel. (85) 212 35 38,
el. paštas viltekta@viltekta.lt,

UAB „Via Projecta“
Lukiškių g. 3-409, Vilnius,
Tel. +370 601 37806,
el. paštas info@viaprojecta.lt

 UAB „AKETURI ARCHITEKTAI“   VIA PROJECTA A133-GMPK-PP	GAISRINIO PRIVAŽIAVIMO KELIO PRIE ŽEMĖS SKLYPO ADRESU DRUJOS G. 2, VILNIUS STATYBOS PROJEKTAS
---	--

**STATINIO PROJEKTO DALIES BYLOS (SEGTUVO)
DOKUMENTŲ SUDĖTIES ŽINIARAŠTIS**

Dokumento žymuo	Lapų sk.	Laida	Dokumento pavadinimas	Pastabos
-----------------	----------	-------	-----------------------	----------

TEKSTINIAI DOKUMENTAI




A133-GMPK-PP-BSŽ	1	0	Bylos (segtuvo) dokumentų sudėties žiniaraštis	
A133-GMPK-PP-AR	9	0	Aiškinamasis raštas	

BRĖŽINIAI

A133-GMPK-PP-B.01	1	0	Dangų planas M 1:500	
A133-GMPK-PP-B.02	1	0	Gaisrinio kelio schema palyginus su anksčiau suprojektuota Subačiaus gatvės atkarpa M 1:500	

KITI (PRIDEDAMI) DOKUMENTAI

	2	-	Vilniaus miesto savivaldybės administracijos išduotos prisijungimo prie susisieki mo komunikacijų sąlygos (2022-02-23, Nr. 22/91)	
	4	-	Vilniaus miesto savivaldybės administracijos išduota inžinerinio statinio projektinių pasiūlymų rengimo užduotis (2022-03-, Nr. A358-/22 (2.9.4.5E-INF))	

0	2022-04	PROJEKTINIAI PASIŪLYMAI		
LAIDA	IŠLEIDIMO DATA	LAIDOS STATUSAS. KEITIMO PRIEŽASTIS (JEI TAIKOMA)		
KVAL. PATV. DOK. NR.	 UAB „AKETURI ARCHITEKTAI“ ŠV. STEPONO G. 18, VILNIUS TEL. +37061216112, EL.P. info@aketuriarchitektai.lt , www.aketuriarchitektai.lt	 UAB „VILTEKTA“ A. GOŠTAUTO G. 8, VILNIUS TEL. (85)2619758, EL.P. vilteka@vilteka.lt , www.vilteka.com	STATINIO PROJEKTO PAVADINIMAS: GAISRINIO PRIVAŽIAVIMO KELIO PRIE ŽEMĖS SKLYPO ADRESU DRUJOS G. 2, VILNIUS STATYBOS PROJEKTAS	
A2053/0084	SPV	T.Segalis	STATINIO NUMERIS IR PAVADINIMAS:	
	SPV koord.	A.Segalis	SUSISIEKIMO KOMUNIKACIJA, GAISRINĖS MAŠINOS PRIVAŽIUOJAMASIS KELIAS	
KVAL. PATV. DOK. NR.	 UAB „VIA PROJECTA“ LUKIŠKIŲ G. 3-403, VILNIUS TEL. (85)2619758, EL.P. info@viaprojectata.lt	DOKUMENTO PAVADINIMAS:		LAIDA
37379	SPDV	A.Dudėnas	BYLOS (SEGTUVO) DOKUMENTŲ SUDĖTIES ŽINIARAŠTIS	
	INŽ	M.Stankevičiūtė	0	
LT	STATYTOJAS IR (ARBA) UŽSAKOVAS:		DOKUMENTO ŽYMUO:	
	Vilniaus miesto savivaldybė		A133-GMPK-PP-BSŽ	
			LAPAS	LAPŲ
			1	1




 A133-GMPK-PP	GAISRINIO PRIVAŽIAVIMO KELIO PRIE ŽEMĖS SKLYPO ADRESU DRUJOS G. 2, VILNIUS STATYBOS PROJEKTAS
--------------------------	--

STATINIO PROJEKTO DALIES AIŠKINAMASIS RAŠTAS

TURINYS

1.	PROJEKTINIŲ PASIŪLYMO RENGIMO PRAGRINDAS	2
1.1	NORMATYVINIAI DOKUMENTAI	2
1.2	KITI DOKUMENTAI	2
1.3	KOMPIUTERINĖS PROGRAMOS	2
2.	PAŽINTINIAI DUOMENYS.....	3
3.	KLIMATO SĄLYGOS IR RELJEFAS	7
4.	PROJEKTINIAI SPRENDINIAI	8
5.	BENDRIEJI STATINIŲ RODIKLIAI.....	9

0	2022-04	PROJEKTINIAI PASIŪLYMAI		
LAIDA	IŠLEIDIMO DATA	LAIDOS STATUSAS. KEITIMO PRIEŽASTIS (JEI TAIKOMA)		
KVAL. PATV. DOK. NR.	 UAB „AKETURI ARCHITEKTAI“ ŠV. STEPONO G. 18, VILNIUS TEL. +37061216112, EL.P. info@aketuriarchitektai.lt , www.aketuriarchitektai.lt	 UAB „VILTEKTA“ A. GOŠTAUTO G. 8, VILNIUS TEL. (85)2619758, EL.P. vilteka@vilteka.lt , www.vilteka.com	STATINIO PROJEKTO PAVADINIMAS: GAISRINIO PRIVAŽIAVIMO KELIO PRIE ŽEMĖS SKLYPO ADRESU DRUJOS G. 2, VILNIUS STATYBOS PROJEKTAS	
A2053/0084	SPV	T.Segalis	STATINIO NUMERIS IR PAVADINIMAS:	
	SPV koord.	A.Segalis	SUSISIEKIMO KOMUNIKACIJA, GAISRINĖS MAŠINOS PRIVAŽIUOJAMASIS KELIAS	
KVAL. PATV. DOK. NR.	 UAB „VIA PROJECTA“ LUKIŠKIŲ G. 3-403, VILNIUS TEL. (85)2619758, EL.P. info@viaprojectata.lt	DOKUMENTO PAVADINIMAS:		LAIDA
37379	SPDV	A.Dudėnas	AIŠKINAMASIS RAŠTAS	0
	INŽ	M.Stankevičiūtė		
LT	STATYTOJAS IR (ARBA) UŽSAKOVAS:		DOKUMENTO ŽYMUO:	LAPAS LAPŲ
	Vilniaus miesto savivaldybė		A133-GMPK-PP-AR	1 9

 	GAISRINIO PRIVAŽIAVIMO KELIO PRIE ŽEMĖS SKLYPO ADRESU DRUJOS G. 2, VILNIUS STATYBOS PROJEKTAS
 VIA PROJECTA	
A133-GMPK-TP	

1. PROJEKTINIŲ PASIŪLYMO RENGIMO PRAGRINDAS

Projektiniai pasiūlymai parengti vadovaujantis išduotomis sąlygomis, esama situacija, statybos įstatymu ir kitais įstatymais, reglamentuojančiais statinio saugos ir paskirties reikalavimus, teisės aktais, reglamentuojančiais esminius statinio reikalavimus ir statinio techninius parametrus, teritorijų planavimo ir normatyviniais statybos techniniais dokumentais, kitais teisės aktais.

1.1 NORMATYVINIAI DOKUMENTAI

- Statybos techninis reglamentas „Statinio projektavimas, projekto ekspertizė“ STR 1.04.04:2017;
- Statybos techninis reglamentas „Statybą leidžiantys dokumentai. Statybos užbaigimas. Statybos sustabdymas. Savavališkos statybos padarinių šalinimas. Statybos pagal neteisėtai išduotą statybą leidžiantį dokumentą padarinių šalinimas“ STR 1.05.01:2017;
- Statybos techninis reglamentas „Statybos darbai. Statinio statybos priežiūra“ STR 1.06.01:2016;
- Statybos techninis reglamentas „Statybos produktų, neturinčių darniųjų techninių specifikacijų, eksploatacinių savybių pastovumo vertinimas, tikrinimas ir deklaravimas. Bandymų laboratorijų ir sertifikavimo įstaigų paskyrimas. Nacionaliniai techniniai įvertinimai ir techninio vertinimo įstaigų paskyrimas ir paskelbimas“ STR 1.01.04:2015;
- Kelių techninis reglamentas „Automobilių keliai“ KTR 1.01:2008;
- Statybos techninis reglamentas „Gatvės ir vietinės reikšmės keliai. Bendrieji reikalavimai“ STR 2.06.04:2014;
- Statybos techninis reglamentas „Statinių prieinamumas“ STR 2.03.01:2019;
- Kelių projektavimo taisyklės „Automobilių kelių standartizuotų dangų konstrukcijų projektavimo taisyklės“ KPT SDK 19;
- Automobilių kelių žemės darbų atlikimo ir žemės sankasos įrengimo taisyklės IT ŽS 17;
- Techninių eismo reguliavimo priemonių įrengimo ir jų priežiūros Vilniaus mieste tvarkos aprašas, 2009 m.;
- Automobilių kelių nesurištųjų mišinių ir gruntų, naudojamų sluoksniams be rišiklių, techninių reikalavimų aprašas TRA SBR 19;
- Automobilių kelių užpildų techninių reikalavimų aprašas TRA UŽPILDAI 19;
- Automobilių kelių asfalto mišinių techniniai reikalavimai aprašyti TRA ASFALTAS 08;
- Automobilių kelių dangos konstrukcijos asfalto sluoksnių įrengimo taisyklės IT ASFALTAS 08;
- Automobilių kelių bituminių emulsijų techniniai reikalavimai aprašyti TRA BE 08/15;
- Automobilių kelių bitumų ir polimerais modifikuotų bitumų techniniai reikalavimai aprašyti TRA BITUMAS 08/14;
- Automobilių kelių dangos konstrukcijos iš trinkelėlių ir plokščių įrengimo taisyklės IT TRINKELĖS 14;
- Automobilių kelių trinkelėlių, plokščių ir kitų medžiagų techninių reikalavimų aprašas TRA TRINKELĖS 14.

1.2 KITI DOKUMENTAI

- Vilniaus miesto savivaldybės administracijos prisijungimo prie susisiekimo komunikacijų sąlygos;
- Vilniaus miesto savivaldybės administracijos inžinerinio statinio projektinių pasiūlymų rengimo užduotis.

1.3 KOMPIUTERINĖS PROGRAMOS

- LibreCAD;
- Open Office;
- PDFsam.

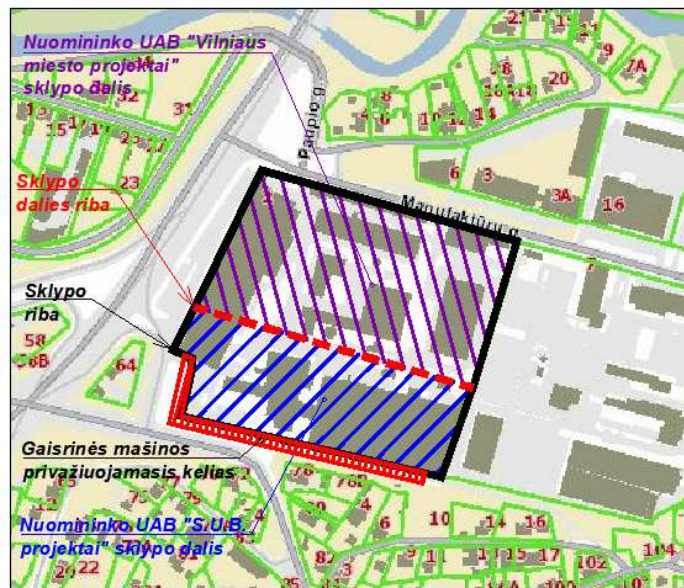
DOKUMENTO ŽYMUO:	Lapas	Lapų	Laida
A133-GMPK-PP-AR	2	9	0

<p style="text-align: center;">A UAB „AKETURI ARCHITEKTAI“</p> <p style="text-align: center;">VILTEKTA</p>	<p>GAISRINIO PRIVAŽIAVIMO KELIO PRIE ŽEMĖS SKLYPO ADRESU DRUJOS G. 2, VILNIUS STATYBOS PROJEKTAS</p>
<p style="text-align: center;">VIA PROJECTA A133-GMPK-TP</p>	

2. PAŽINTINIAI DUOMENYS

Planuojamas gaisrinio automobilio privažiuojamasis kelias šalia sklypo, adresu Drujos g. 2, Vilnius. Gaisrinio automobilio privažiuojamasis kelias yra numatomas kaip laikinas statinys, kuris bus išardomas plėtojant aplinkinę, perspektyvinę susisiekimo infrastruktūrą. Laikinas privažiuojamasis kelias yra reikalingas esant poreikiui privažiuoti gaisriniam automobiliui prie pietinėje sklypo (Drujos g. 2) dalyje suplanuoto pastato. Esamoje situacijoje nėra esamos susisiekimo infrastruktūros atitinkančios gaisriniam privažiuojamajam keliui keliamus gaisrinės saugos reikalavimus.

Statybos objektas planuojamas šalia sklypo Drujos g. 2. Sklypo (Kad. Nr. 0101/0059:36) savininkas pagal 2021-02-17 13:11:45 nekilnojamojo turto registrų duomenų bazės išrašą yra Lietuvos Respublika, tačiau yra sudaryta nuomos sutartis su nuomininkais: UAB „S.U.B. projektai“, UAB „Vilniaus miesto projektai“. Šiuo metu sklypo bendranuomininkai vykdo teritorijos planavimą atskirais gretimais projektais.



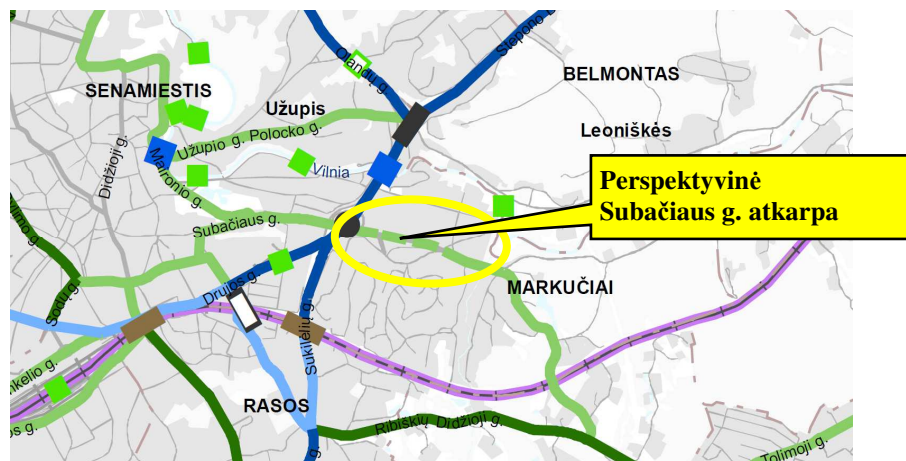
1 pav. Statybos (objekto) vieta

Sklypo pietinėje dalyje, valdomoje UAB „S.U.B. projektai“, yra gretimu projektu planuojamas administracinės paskirties pastatas. Pagal gretimo projekto gaisrinės saugos dalies projektavimo užduotį prie administracinio pastato turi būti įrengti keliai privažiuoti gaisriniam automobiliui iš dviejų išilginių pastato pusių. Pietinėje sklypo dalyje aplink administracinį pastatą yra suprojektuota gaisrinio automobilio trasa. Atsižvelgus į pastato architektūrinius sprendinius ir nustačius reikalingas gaisrinio automobilio sustojimo aikštes automobilinėms kopėčioms ir keltuvams, gaisrinio automobilio trasa patenka už pietinės sklypo dalies ribų.

DOKUMENTO ŽYMUO:	Lapas	Lapų	Laida
A133-GMPK-PP-AR	3	9	0

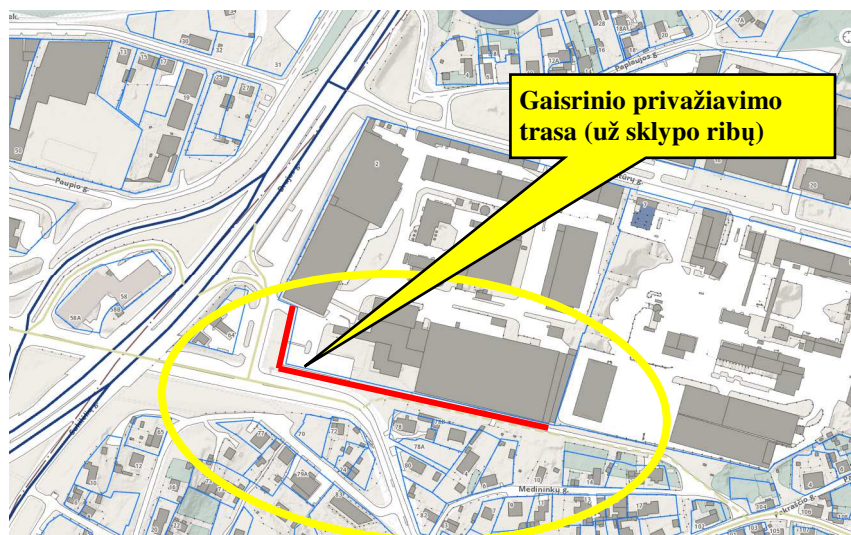
<p>UAB „AKETURI ARCHITEKTAI“ VILTEKTA</p>	<p>GAISRINIO PRIVAŽIAVIMO KELIO PRIE ŽEMĖS SKLYPO ADRESU DRUJOS G. 2, VILNIUS STATYBOS PROJEKTAS</p>
<p>VIA PROJECTA A133-GMPK-TP</p>	

Pietinėje sklypo (Drujos g. 2) pusėje privažiuojamojo kelio vieta sutampa su perspektyvine Subačiaus gatvės atkarpa pagal Vilniaus miesto savivaldybės bendrąjį planą (Nr. 1-972, 2021 m. birželio 2 d.). Perspektyvinė Subačiaus gatvės atkarpa priskiriama C kategorijos gatvėms pagal Vilniaus miesto bendrojo plano „Susisiekimo sistema. Gatvių kategorijų schema“. Šiuo metu perspektyvinės gatvės atkarpos vietoje ties Drujos g. 2 sklypu yra savavališkai išvažinėtus keliukas, auga savaiminiai želdiniai.



2 pav. Ištrauka iš Vilniaus miesto savivaldybės teritorijos bendrojo plano susisiekimo sistemos brėžinio



Vakarinėje sklypo (Drujos g. 2) pusėje gaisrinis privažiuojamasis kelias planuojamas laisvoje valstybinėje žemėje tarp sklypo (Drujos g. 2) ribos ir gatvės raudonosios linijos. Privažiuojamojo kelio vieta dalinai sutampa su buvusios „Audėjo“ gamyklos automobilių stovėjimo aikšte už sklypo ribų.



3 pav. Ištrauka iš Vilniaus miesto interaktyviojo žemėlapiu (maps.vilnius.lt; žr. 2022-03-18)

Planuojamo gaisrinio privažiavimo sprendiniai nesudarys kliūčių perspektyvinei susisiekimo infrastruktūrai, tačiau turės nedidelę įtaką. Projektavimo metu gali reikėti numatyti papildomus sprendinius, užtikrinančius pastato pasiekiamumą su gaisrinėmis kopėčiomis ar keltuvais.

DOKUMENTO ŽYMUO:	Lapas	Lapų	Laida
A133-GMPK-PP-AR	4	9	0

	GAISRINIO PRIVAŽIAVIMO KELIO PRIE ŽEMĖS SKLYPO ADRESU DRUJOS G. 2, VILNIUS STATYBOS PROJEKTAS
	
A133-GMPK-TP	

Projektas rengiamas vadovaujantis paramos projektavimo paslaugų sutartis 2022-02-11 Nr. 29-56/22 tarp Vilniaus miesto savivaldybės administracijos ir UAB „S.U.B. Projektai“, Vilniaus miesto savivaldybės administracijos išduotos prisijungimo prie susisiekimo komunikacijų sąlygos 2022-02-23, Nr. 22/91, projektinių pasiūlymų rengimo užduotimi 2022-03-30 Nr. A358-30/22(2.9.4.5E-INF) .

Projektuojamas privažiavimo kelias gaisriniam automobiliui iš korio dangos užpildyto juodžemiu ir sėklomis, šis privažiavimo kelias numatomas valstybinėje žemėje už sklypo ribos, būsimoje C kategorijos gatvės atkarpoje kuri numatyta Vilniaus bendrajame plane.

Šis privažiavimo kelias bus naudojamas gaisrinio automobilio privažiavimui ir žmonių gelbėjimui gaisro metu. Gaisrinio privažiavimo projektas rengiamas ir jam statybą leidžiantis dokumentas gaunamas lygiagrečiai Administracinės paskirties pastato Drujos g. 2, Vilniuje, rekonstravimo projektas.

Gaisrinio privažiavimo kelias privalo būti pastatytas ir priduodamas kartu su Administracinės paskirties pastato Drujos g. 2, Vilniuje, rekonstravimo projektas. Neįrengus gaisrinio privažiavimo kelio kaip numatyta projekte Administracinės paskirties pastato Drujos g. 2, Vilniuje, rekonstravimo projektas eksploatacija negalima.



Vilniaus miesto savivaldybei nusprendus įrengti perspektyvinę C kategorijos, gatvę kaip numato Vilniaus miesto bendrasis planas gaisrinis privažiavimas bus demontuojamas, o gaisrinio automobilio privažiavimui prie šiuo projektu suprojektuotų pastatų bus naudojama perspektyvinė C kategorijos atkarpa ištrauka iš Vilniaus miesto savivaldybės administracijos išduotos prisijungimo prie susisiekimo komunikacijų sąlygų 2022-02-23, Nr. 22/91 „Laikino privažiavimo kelio eksploataavimo terminas yra 10 metų nuo kelio įrengimo datos su galimybe pratęsti eksploataavimo terminą. Laikinas privažiavimo kelias bus panaikintas suprojektavus ir įrengus žemės sklypą, adresu Drujos g. 2, ribojančias Subačiaus ir Drujos gatves bei sklypą ribojančią suplanuotą C kategorijos gatvę.

Gatvės statybos metu Statytojas arba kiti statinius ar jų valdymą perimantys fiziniai ar juridiniai asmenys privalo imtis reikiamų priemonių tam, kad būtų sukurta laikina infrastruktūra arba/ ir gatvės statybos etapiškumas tam kad gelbėjimo darbai reikalui esant galėtų vykti Subačiaus g. statybos metu.

Statytojas arba kiti statinius ar jų valdymą perimantys fiziniai ar juridiniai asmenys privalo perspektyvinės Subačiaus g. projektavimo metu dalyvauti projektavimo procese, pateikiant reikalingą informaciją kad perspektyvinė gatvės taipogi galėtų būti naudojama gaisro atveju žmonių gelbėjimo reikmėms.

Atsižvelgiant į Nacionalinė žemės tarnybos išduotą sutikimą SUVA-4095-(8.53 E.) statyti susisiekimo komunikacijų: kelias "Kelias gaisriniam automobiliui privažiuoti" (Kategorija: IIIv)




DOKUMENTO ŽYMUO:	Lapas	Lapų	Laida
A133-GMPK-PP-AR	5	9	0

	<p>GAISRINIO PRIVAŽIAVIMO KELIO PRIE ŽEMĖS SKLYPO ADRESU DRUJOS G. 2, VILNIUS STATYBOS PROJEKTAS</p>
	
<p>A133-GMPK-TP</p>	

Sutikimas galioja 10 metų, skaičiuojant nuo sutikimo išdavimo datos. Sutikimo galiojimas baigiasi nesuėjus sutikime nurodytam 10-ies metų terminui, kai valstybinėje žemėje, kurioje pagal sutikimą suteikta teisė tiesti susisiekimo komunikacijas, suformuojamas žemės sklypas.

Statytojas arba kiti statinius ar jų valdymą perimantys fiziniai ar juridiniai asmenys iki sutikimų galiojimo pasibaigimo termino yra atsakingi už tolimesnį sutikimo pratęsimą. Nepratęsus sutikimo galiojimo, jeigu iki jo galiojimo pabaigos nebus nutiesta Subačiaus g. atkarpa, objekto eksploatacija nebus galima.

DOKUMENTO ŽYMUO:	Lapas	Lapų	Laida
A133-GMPK-PP-AR	6	9	0

 	GAISRINIO PRIVAŽIAVIMO KELIO PRIE ŽEMĖS SKLYPO ADRESU DRUJOS G. 2, VILNIUS STATYBOS PROJEKTAS
 VIA PROJECTA	
A133-GMPK-TP	

3. KLIMATO SĄLYGOS IR RELJEFAS

Temperatūra. Metinė vidutinė oro temperatūra Vilniaus mieste 6,7°. Minusinė oro temperatūra vyrauja nuo gruodžio iki kovo mėnesio imtinai. Vidutinė šilčiausio mėnesio oro temperatūra +17,2°, šalčiausio – -7,9°. Absoliutinis oro temperatūros maksimumas +35,4°. Absoliutinis oro temperatūros minimumas -37,2°.

Drėgnumas. Santykinis metinis oro drėgnumas Vilniaus mieste 80%. Didžiausias oro drėgnumas nustatomas spalio–sausio mėnesiais. Metinis vidutinis vandens garų tamprumas (dalinis slėgis) 8,3hPa. Vidutinis metinis drėgnumo deficitas 2,8 hPa. Didžiausias drėgnumo deficitas nustatomas gegužės–liepos mėnesiais.

Krituliai. Vidutinis kritulių kiekis Vilniaus mieste 664 mm. Daugiausiai kritulių iškrinta birželio, liepos ir rugpjūčio mėnesiais. Vadovaujantis STR 2.05.04:2003 „Poveikiai ir apkrovos“ 1 priedu, Vilniaus rajonas priskiriamas II sniego apkrovos rajonui su 1,6 kN/m² sniego antžemine apkrova, tenkančia 1 m² horizontalaus žemės paviršiaus.

Vėjai. Vidutinis vėjo greitis Vilniaus mieste 3,6 m/s. Dažniausiai pučiantys vėjai žiemos mėnesiais yra pietų ir pietryčių krypčių, vasaros – vakarų ir šiaurės vakarų krypčių. Vadovaujantis STR 2.05.04:2003 „Poveikiai ir apkrovos“ 1 priedu, Vilniaus rajonas priskiriamas I vėjo apkrovos rajonui su 24 m/s vėjo greičio. Vėjo poveikio dalinis patikimumo koeficientas $\gamma=1,3$.



Topogeodeziniai duomenys: nužymėjimas atliktas LKS-94 koordinacių sistemoje. Aukščių sistema LAS07. Topografijos pagrindą sudarė IĮ „Busolė“ 2021 m. 08 mėn.

Reljefas. Vietovės reljefas leidžiasi šiaurės ir vakarų kryptimis. Planuojamo gaisrinio automobilio privažiavimo kelyje esamos altitudės svyruoja nuo iki 112,59 iki 120,71 m.

Želdiniai. Nagrinėjamoje teritorijoje yra sutinkama esamų želdinių (medžiai, krūmai ir kt.). Šalia pietinės sklypo Drujos g. 2 ribos auga savaiminiai želdiniai. Tuo tarpu ties vakarine sklypo riba, yra esamų, prižiūrimų želdinių. Plačiau apie esamus želdinius žr. gretimo projekto „Administracinės (7.2) paskirties pastato Drujos g. 2, Vilniuje, rekonstravimo projektas“ architektūrinėje byloje.

Inžineriniai tinklai. Teritorijoje sutinkama esamų inžinerinių tinklų – apšvietimo tinklo kabeliai, požeminiai žemos ir aukštos įtampos elektros kabeliai, požeminiai ryšių kabeliai, vandens, nuotekų, dujų vamzdynai ir kt. Detaliau žiūrėti topografiniame plane.

DOKUMENTO ŽYMUO:	Lapas	Lapų	Laida
A133-GMPK-PP-AR	7	9	0

	GAISRINIO PRIVAŽIAVIMO KELIO PRIE ŽEMĖS SKLYPO ADRESU DRUJOS G. 2, VILNIUS STATYBOS PROJEKTAS
	
A133-GMPK-TP	

4. PROJEKTINIAI SPRENDINIAI

Projektiniai sprendiniai parengti vadovaujantis Vilniaus miesto savivaldybės administracijos išduotomis prisijungimo prie susisiekimo komunikacijų sąlygomis Nr. 22/91 (2022-02-23), projektinių pasiūlymų rengimo užduotimi, esama situacija, gretimu projektu suplanuoto sklypo Drujos g. 2 pietinės dalies sprendiniais.

Projektuojamas 3,50 m pločio gaisrinio automobilio privažiavimo kelias su sustojimo aikštelėmis. Šios aikštelės yra išdėstytos įvertinus pastato pasiekiamumą gaisrininkams su automobalinėmis kopėčiomis ir keltuvais pagal gaisrinės saugos reikalavimus. Sustojimo aikštelės numatytos 6 m pločio ir 12 m ilgio. Privažiavimo kelio sprendiniai yra numatyti įvertinus pastato pasiekiamumą su gaisrinėmis kopėčiomis, įvertinus planuojamo administracinio pastato sklypo dalies ir esamus teritorijos (už sklypo ribų) aukščius, atsižvelgiant į esamus medžius.




Privažiavimo kelias projektuojamas plastikinio korio dangos ertmės užpildant juodžemiu su vejų sėklomis, o likusioje dalyje numatomas apželdinimas veja.

Tvarkomoje teritorijoje nėra numatomas naujas vertikalūs ar horizontalūs ženkliniai. Tačiau, įvertinus, kad gaisrinių automobilių privažiavimo keliai turi būti laisvi, negali būti statomos jokios kliūtis ir kt., taip pat siekiant atkreipti gyventojų dėmesį prie gaisrinio privažiavimo pradžios yra numatoma įrengti informacinį skydą „Skubi pagalba – Jūsų saugumui“.

Gaisrinio privažiavimo trasoje yra esamų apšvietimo atramų. Šie apšvietimo stulpai buvo skirti apšviesti sklype Drujos g. 2 su gretimu projektu išardomą automobilių stovėjimo aikštelę. Esamų apšvietimo atramų iškėlimo sprendiniai bus sprendžiami techninio projekto metu.

Statybų metu įrengiant perspektyvinę susisiekimo infrastruktūrą Subačiaus gatvės atkarpoje, tvarkant Drujos gatvės atkarpos prieigas plastikinio korio dangos gaisrinis privažiavimas bus išardomas.

DOKUMENTO ŽYMUO:	Lapas	Lapų	Laida
A133-GMPK-PP-AR	8	9	0

   A133-GMPK-TP	GAISRINIO PRIVAŽIAVIMO KELIO PRIE ŽEMĖS SKLYPO ADRESU DRUJOS G. 2, VILNIUS STATYBOS PROJEKTAS
--	--

5. BENDRIEJI STATINIŲ RODIKLIAI

Pavadinimas	Mato vienetas	Kiekis	Pastabos
III SUSISIEKIMO KOMUNIKACIJOS			
<i>Gaisrinis privažiavimo kelias</i>			
1. Keliai (valstybinės ir vietinės reikšmės)			
1.1. Kelio kategorija	IIIv (vietinės reikšmės kelias)		<i>nauja statyba, II gr. nesudėtingasis statinys</i>
1.2. Kelio ilgis	km	0,277	
1.3. Kelio juostos plotis	m	3,50 – 6,00	
1.4. Eismo juostų skaičius	vnt.	1	
1.5. Eismo juostos plotis	m	3,50	

DOKUMENTO ŽYMUO: A133-GMPK-PP-AR	Lapas	Lapų	Laida
	9	9	0

VILNIAUS MIESTO SAVIVALDYBĖS ADMINISTRACIJA

Išduodamos pagal pateiktą statytojo (užsakovo) prašymą 2022-02-14 Nr. E348-235/22(2.9.4.9E-INF)

PRISIJUNGIMO PRIE SUSISIEKIMO KOMUNIKACIJŲ SĄLYGOS

2022-02-23 Nr. 22/91

Projekto pavadinimas GAISRINĖS MAŠINOS PRIVAŽIUOJAMOJO KELIO (8.2),
DRUJOS G. 2, VILNIUJE STATYBOS PROJEKTAS

Statytojas (užsakovas) Vilniaus miesto savivaldybės administracija

Susisiekimo komunikacijų sąlygos

Suprojektuoti laikiną plastikiniais koriais sustiprintą žolės dangos gaisrinio privažiavimo kelią prie žemės sklypo, adresu Drujos g. 2, pagal Priedą Nr. 1, užtikrinant patekimus į žemės sklypus, ribojančius projektuojamą privažiavimo kelią.

Laikino privažiavimo kelio eksploatavimo terminas yra 10 metų nuo kelio įrengimo datos su galimybe pratęsti eksploatavimo terminą. Laikinas privažiavimo kelias bus panaikintas suprojektavus ir įrengus žemės sklypą, adresu Drujos g. 2, ribojančias Subačiaus ir Drujos gatves bei sklypą ribojančią suplanuotą C kategorijos gatvę.

Projektuojamos susisiekimo ir inžinerinės infrastruktūros parametrai ir medžiagiškumas nustatomi ir tvirtinami Inžinerinių statinių projektų ir projektinių pasiūlymų vertinimo darbo grupėje.

Spręsti lietaus vandens surinkimą ir nuvedimą nuo naujai įrengiamų dangų.

Eismo reguliavimo ir eismo saugumo priemonės pagal poreikį projektuoti ir įrengti vadovaujantis Vilniaus miesto savivaldybės administracijos direktoriaus 2009-10-15 patvirtintu įsakymu Nr. 30-1783 „Techninių eismo reguliavimo priemonių įrengimo ir jų priežiūros Vilniaus mieste aprašas“, Vilniaus miesto savivaldybės administracijos direktoriaus 2018-12-17 patvirtintu įsakymu Nr. 30-3844/18(2.1.1E-TD2) „Dėl susisiekimo pėsčiomis projektų Vilniaus miesto savivaldybėje rengimo ir įgyvendinimo rekomendacijų tvirtinimo“.

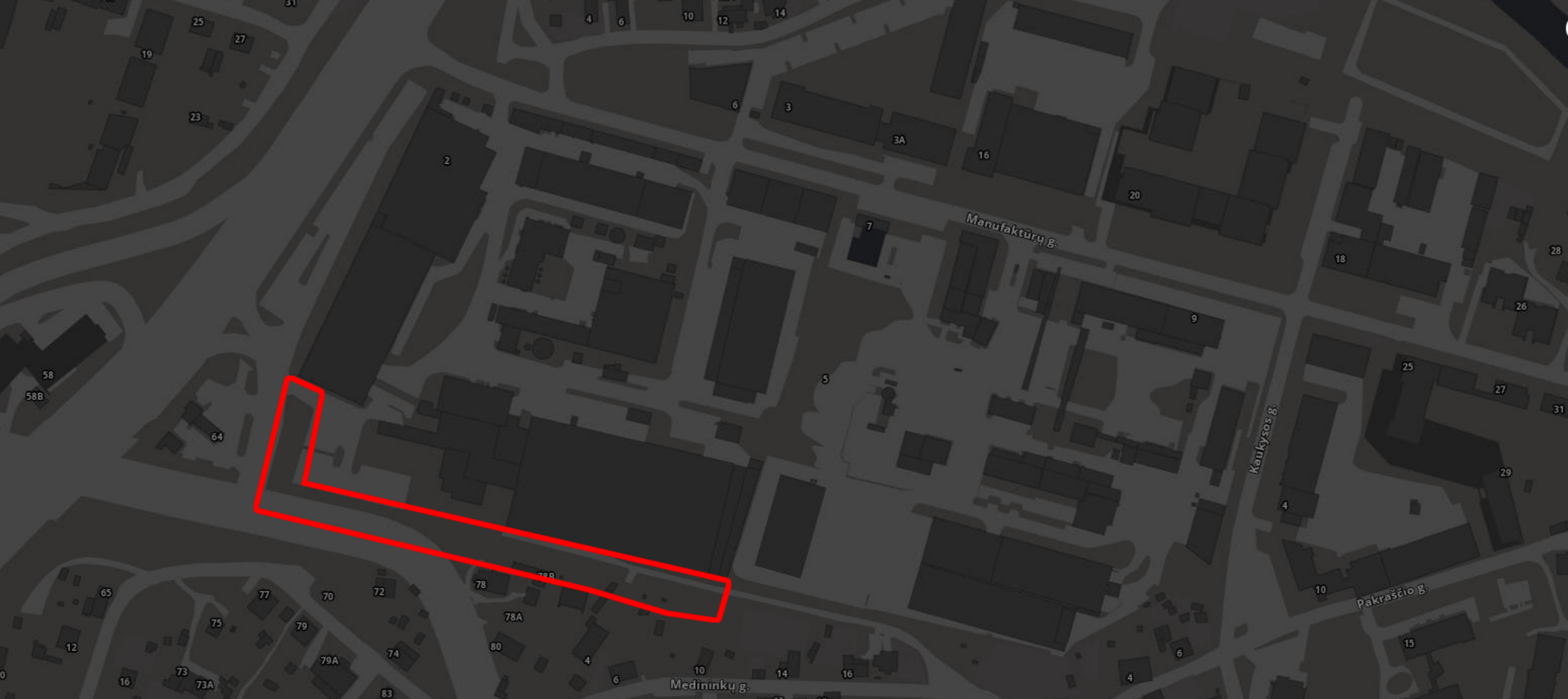
Pastaba: Savivaldybės vardu projektas rengiamas vadovaujantis 2022-02-11 paramos projektavimo paslaugomis sutartimi Nr. 29-56/22.

Savivaldybės vyriausiasis inžinierius (vyriausias patarėjas)

Anton Nikitin

INFORMACIJA STATYTOJUI: Vilniaus m. savivaldybė yra paskelbusi Vilniaus miesto gatvių infrastruktūros standartą <https://gatviustandartas.vilnius.lt/>

Asta Jurskienė, tel. (8 5) 211 2717, el. paštas asta.jurskiene@vilnius.lt



Projektas: SUSISIEKIMO KOMUNIKACIJA, GAISRINIS PRIVAŽIAVIMAS
DRUJOS G. 2, VILNIUS STATYBOS PROJEKTAS, rengiamas pagal atsikira paramos sutarti tarp S.Ū.B projektai ir Vilniaus miesto savivaldybės

DETALŪS METADUOMENYS

Dokumento sudarytojas (-ai)	Vilniaus miesto savivaldybė 188710061, Konstitucijos pr. 3, LT-09601, Vilnius
Dokumento pavadinimas (antraštė)	PRISIJUNGIMO PRIE SUSISIEKIMO KOMUNIKACIJŲ SĄLYGOS
Dokumento registracijos data ir numeris	2022-02-28 Nr. A51-25118/22(2.9.4.9E-INF)
Dokumento gavimo data ir dokumento gavimo registracijos numeris	–
Dokumento specifikacijos identifikavimo žymuo	ADOC-V1.0
Parašo paskirtis	Pasirašymas
Parašą sukūrusio asmens vardas, pavardė ir pareigos	Anton Nikitin, Vilniaus miesto savivaldybės administracijos vyriausiasis inžinierius (vyriausiasis patarėjas), Administracijos direktorius
Sertifikatas išduotas	ANTON NIKITIN LT
Parašo sukūrimo data ir laikas	2022-02-28 10:58:02 (GMT+02:00)
Parašo formatas	XAdES-T
Laiko žymoje nurodytas laikas	2022-02-28 10:58:16 (GMT+02:00)
Informacija apie sertifikavimo paslaugų teikėją	EID-SK 2016, AS Sertifitseerimiskeskus EE
Sertifikato galiojimo laikas	2018-07-04 12:02:29 – 2023-07-03 23:59:59
Informacija apie būdus, naudotus metaduomenų vientisumui užtikrinti	"Registravimas" paskirties metaduomenų vientisumas užtikrintas naudojant "RCSC IssuingCA, VI Registru centras - i.k. 124110246 LT" išduotą sertifikatą "Dokumentų valdymo sistema Avilys, Vilniaus miesto savivaldybės administracija, į.k. 188710061 LT", sertifikatas galioja nuo 2021-12-20 09:38:49 iki 2024-12-19 09:38:49
Pagrindinio dokumento priedų skaičius	1
Pagrindinio dokumento priedamų dokumentų skaičius	–
Priedamo dokumento sudarytojas (-ai)	–
Priedamo dokumento pavadinimas (antraštė)	–
Priedamo dokumento registracijos data ir numeris	–
Programinės įrangos, kuria naudojantis sudarytas elektroninis dokumentas, pavadinimas	Dokumentų valdymo sistema „Avilys“, versija 3.5.56
Informacija apie elektroninio dokumento ir elektroninio (-ių) parašo (-ų) tikrinimą (tikrinimo data)	Atitinka specifikacijos keliamus reikalavimus. Visi dokumente esantys elektroniniai parašai galioja (2022-02-28 11:08:30)
Paieškos nuoroda	–
Papildomi metaduomenys	Nuorašą suformavo 2022-02-28 11:08:30 Dokumentų valdymo sistema „Avilys“



VILNIAUS MIESTO SAVIVALDYBĖS ADMINISTRACIJA

PRITARIU
Infrastruktūros skyriaus
L. e. skyriaus vedėjo pareigas
Arūnas Visockas

INŽINERINIO STATINIO PROJEKTINIŲ PASIŪLYMŲ RENGIMO UŽDUOTIS

2022-03- Nr. A358- /22 (2.9.4.5E-INF)

Eil. nr.	Pavadinimas	Reikalavimai
I. Bendra informacija apie projektą		
1.	Projekto pavadinimas (STR 1.04.04:2017 „Statinio projektavimas, projekto ekspertizė“ papunktis 6.8.)	<i>Gaisrinio privažiavimo kelio prie žemės sklypo adresu Drujos g. 2, Vilnius statybos projektas</i>
2.	Statytojas	<i>Vilniaus miesto savivaldybė</i>
3.	Užsakovas	<i>UAB „S.U.B. projektai“</i>
4.	Projektuotojas	<i>UAB „Viltekta“ el. p. tomas@viltekta.lt</i>
5.	Pagrindinė statinio naudojimo paskirtis (pagal STR 1.01.03:2017 „Statinių klasifikavimas“)	<i>Susisiekiimo komunikacijos</i>
6.	Projektinių pasiūlymų rengimo tikslas	<i>- Informuoti visuomenę apie statinio projektavimą pagal statybos techninio reglamento STR 1.04.04:2017 „Statinio projektavimas, projekto ekspertizė“ reikalavimus.</i>
7.	Statinio (-ių) ar statinių grupės kategorija (pagal STR 1.01.03:2017 „Statinių klasifikavimas“)	<i>- Nustato projektuotojas;</i>
8.	Kita informacija (kultūros paveldo, saugomos teritorijos)	-
9.	Esamos statinio konstrukcijos, jų funkcinė paskirtis.	-
II. Projektinių pasiūlymų apimtis ir statytojo pateikiami duomenys		
10.	Projektinių pasiūlymų apimtis	<i>- aiškinamasis raštas; - dangų planas; - skersiniai profiliai; - apšvietimo pasiūlymai; - esamų medžių inventorizacija ir esamų gamtos elementų</i>

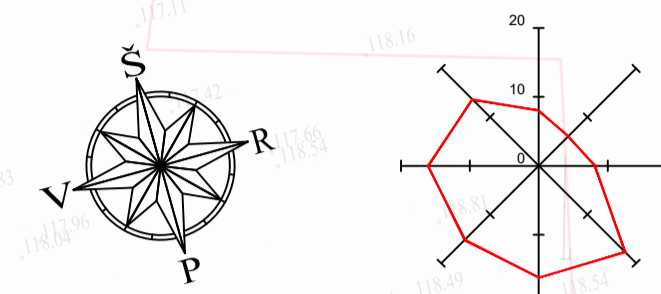
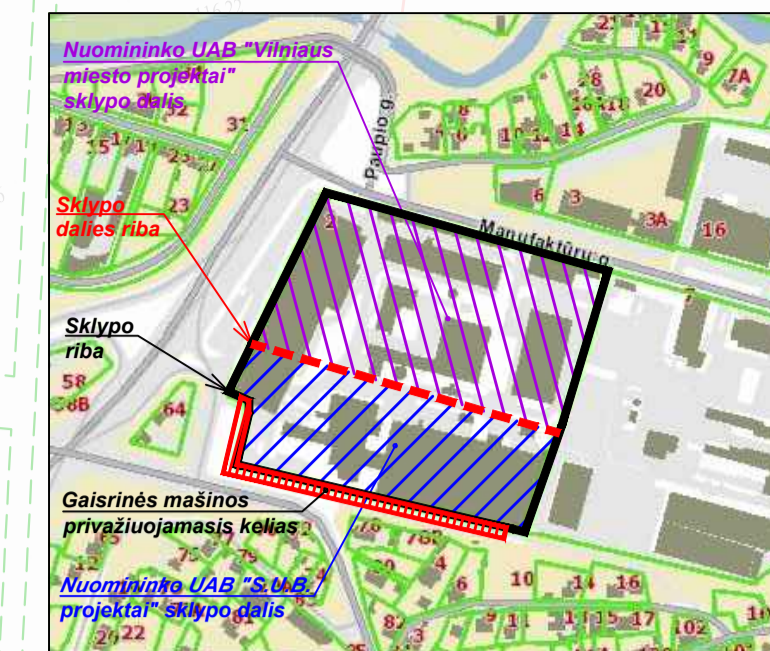
		<p>vertinimas (vertinti esamų medžių būklę 5 (penkių) metrų atstumu nuo projektuojamų gatvės elementų, pjūviuose rodyti visus gatvės elementus. Grafinę ir tekstinę informaciją pateikti vadovaujantis pateiktu grafiniu/informaciniu medžių žymėjimo ir inventorizacijos lentelės pavyzdžiu „Grafinis/informacinis medžių žymėjimas plane ir inventorizacijos lentelės sudėtis“.</p> <p>Projektiniai sprendiniai, su invazija į saugomą medžio šaknų zoną, kuri apskaičiuojama pagal formulę $R = \text{kamieno } \varnothing \times 12$, turi būti pateikta su rekomenduojamomis arboristo išvadomis dėl taikytinų sprendinių kaip apsaugoti, išsaugoti ir palaikyti medžių būklę jos nebloginant projekto įgyvendinimo metu bei po projekto įgyvendinimo ilgalaikėje perspektyvoje. Identifikuotus vertingus želdinius su išpūdingos formos laja siekti išsaugoti ir integruoti į sprendinius. Numatant medžių šalinimą dėl projektinių sprendinių – esant galimybei vertinti jų persodinimą, tinkamas technologijas).</p> <p>- apželdinimo pasiūlymai (Nauji projektuojami želdiniai ir medžiai turi būti pažymėti sutartiniais ženklais, kurie žymėjimu skiriasi nuo esamų paliekamų želdinių žymėjimo. Parenkamos aplinkai būdingos ir/arba vietinės, nesudėtingai prižiūrimos, įvairios augalų rūšys</p>
11.	Pateikiami dokumentai, nurodomi projektinių pasiūlymų rengimo dokumentams taikomi teisės aktai.	<p>- Vilniaus miesto savivaldybės gatvių infrastruktūros standartas https://gatviustandartas.vilnius.lt/wp-content/uploads/2021/10/Vilniaus-gatviu-standartas.pdf</p> <p>- statybą reglamentuojantys teisės aktai;</p> <p>- Vilniaus miesto savivaldybės administracijos direktoriaus 2018 m. gruodžio 17 d. įsakymu Nr. 30-3844/1892.1.IE-TD20 patvirtintos Susisiekimo pėsčiomis projektų Vilniaus miesto savivaldybėje rengimo ir įgyvendinimo rekomendacijos https://vilnius.lt/lt/savivaldybe/miesto-ukis-ir-transportas/susisiekimo-pesciomis-projektu-rekomendacijos/;</p> <p>- Vilniaus miesto savivaldybės 2016-06-15 tarybos sprendimu Nr. 1-518 patvirtintos Susisiekimo dviračiais projektų Vilniaus miesto savivaldybėje rengimo ir įgyvendinimo rekomendacijos https://vilnius.lt/wp-content/uploads/2018/07/duratu.pdf</p> <p>- Lietuvos Respublikos aplinkos ministro 2007 m. gruodžio 29 d. įsakymu Nr. D1-717 Lietuvos Respublikos aplinkos ministro 2016 m. rugpjūčio 24 d. Nr. D1-565 redakcija „Medžių ir krūmų veisimo, vejų ir gėlynų įrengimo taisyklės“</p> <p>- Želdinių apsaugos, vykdant statybos darbus, taisyklės, patvirtintos LR Aplinkos ministro 2010-03-15 įsakymu Nr. D1-193.</p> <p>- Grafinis/informacinis medžių žymėjimas plane ir medžių inventorizacijos lentelės sudėtis Vilniaus miesto savivaldybė - Želdynai (vilnius.lt).</p>
III. Reikalavimai projektiniams pasiūlymams		

12	Esminiai funkciniai (paskirties) reikalavimai statiniui	- <i>Sprendiniai turi atitikti susisiekimo komunikacijų statybą reglamentuojančių teisės aktų reikalavimus.</i> - <i>Įvertinti esamus įvažiavimus į gretimus žemės sklypus.</i>
13	Reikalavimai architektūros (estetinius aplinkai, kraštovaizdžiui)	- <i>Susisiekimo sistemos dizaino detalės, elementų pločiai, skerspjūviai turi išlaikyti vieningus funkciškai pagrindžiamus parametrus;</i> - <i>Sprendiniai turi atitikti universalaus dizaino principus;</i> - <i>Užtikrinti žaliosios infrastruktūros formavimą urbanizuotose ir urbanizuojamose teritorijoje.</i>
14	Nurodymai sprendinių derinimui, jų pritarimui	- <i>Projektinius pasiūlymus derinti su Infrastruktūros darbų priežiūros ir inžinerinių statinių projektų ir projektinių pasiūlymų vertinimo darbo grupe.</i>
15	Nurodymai projektinių pasiūlymų vaizdinės informacijos parengimui	-
16	Reikalavimai projekto rengimo dokumentų kalbai (-oms).	<i>Lietuvių</i>
17	Reikalavimai projekto rengimo dokumentų įforminimui, sudėčiai ir pan.	- <i>dokumentai pateikiami elektronine forma, pdf formatu pasirašyti el. parašu, 2 vnt. skaitmeninėse laikmenose (Kiekvienos rinkmenos (failo) minimalus raiškos reikalavimas – 200 dpi, maksimalus dydis – 30 MB).</i>
IV. Projektuotojo autorines teises ir galimi projekto keitimai		
18	<i>Projektuotojas turi jo parengtų projektinių pasiūlymų autorines teises. Statytojas be projektuotojo sutikimo projekto kopijas gali naudoti tik tam tikslui, kuriam skirtas Projektas.</i>	

DETALŪS METADUOMENYS

Dokumento sudarytojas (-ai)	Vilniaus miesto savivaldybė 188710061, Konstitucijos pr. 3, LT-09601, Vilnius
Dokumento pavadinimas (antraštė)	INŽINERINIO STATINIO PROJEKTINIŲ PASIŪLYMŲ RENGIMO UŽDUOTIS (Gaisrinio privažiavimo kelio prie žemės sklypo adresu Drujos g. 2, Vilnius statybos projektas)
Dokumento registracijos data ir numeris	2022-04-12 Nr. A358-40/22(2.9.4.5E-INF)
Dokumento gavimo data ir dokumento gavimo registracijos numeris	–
Dokumento specifikacijos identifikavimo žymuo	ADOC-V1.0
Parašo paskirtis	Pasirašymas
Parašą sukūrusio asmens vardas, pavardė ir pareigos	Arūnas Visockas, L. e. Infrastruktūros skyriaus vedėjo pareigas, Infrastruktūros skyrius
Sertifikatas išduotas	ARŪNAS VISOCKAS, Vilniaus miesto savivaldybės administracija LT
Parašo sukūrimo data ir laikas	2022-04-12 10:34:41 (GMT+03:00)
Parašo formatas	XAdES-T
Laiko žymoje nurodytas laikas	2022-04-12 10:34:52 (GMT+03:00)
Informacija apie sertifikavimo paslaugų teikėją	ADIC CA-A, Asmens dokumentu israsymo centras prie LR VRM LT
Sertifikato galiojimo laikas	2021-12-07 09:47:57 – 2024-12-06 09:47:57
Informacija apie būdus, naudotus metaduomenų vientisumui užtikrinti	"Registravimas" paskirties metaduomenų vientisumas užtikrintas naudojant "RCSC IssuingCA, VI Registru centras - i.k. 124110246 LT" išduotą sertifikatą "Dokumentų valdymo sistema Avilys, Vilniaus miesto savivaldybės administracija, i.k. 188710061 LT", sertifikatas galioja nuo 2021-12-20 09:38:49 iki 2024-12-19 09:38:49
Pagrindinio dokumento priedų skaičius	–
Pagrindinio dokumento pridedamų dokumentų skaičius	–
Priedamo dokumento sudarytojas (-ai)	–
Priedamo dokumento pavadinimas (antraštė)	–
Priedamo dokumento registracijos data ir numeris	–
Programinės įrangos, kuria naudojantis sudarytas elektroninis dokumentas, pavadinimas	Dokumentų valdymo sistema „Avilys“, versija 3.5.60
Informacija apie elektroninio dokumento ir elektroninio (-ių) parašo (-ų) tikrinimą (tikrinimo data)	Atitinka specifikacijos keliamus reikalavimus. Visi dokumente esantys elektroniniai parašai galioja (2022-04-12 11:10:15)
Paieškos nuoroda	–
Papildomi metaduomenys	Nuorašą suformavo 2022-04-12 11:10:15 Dokumentų valdymo sistema „Avilys“

SITUACIJOS SCHEMA



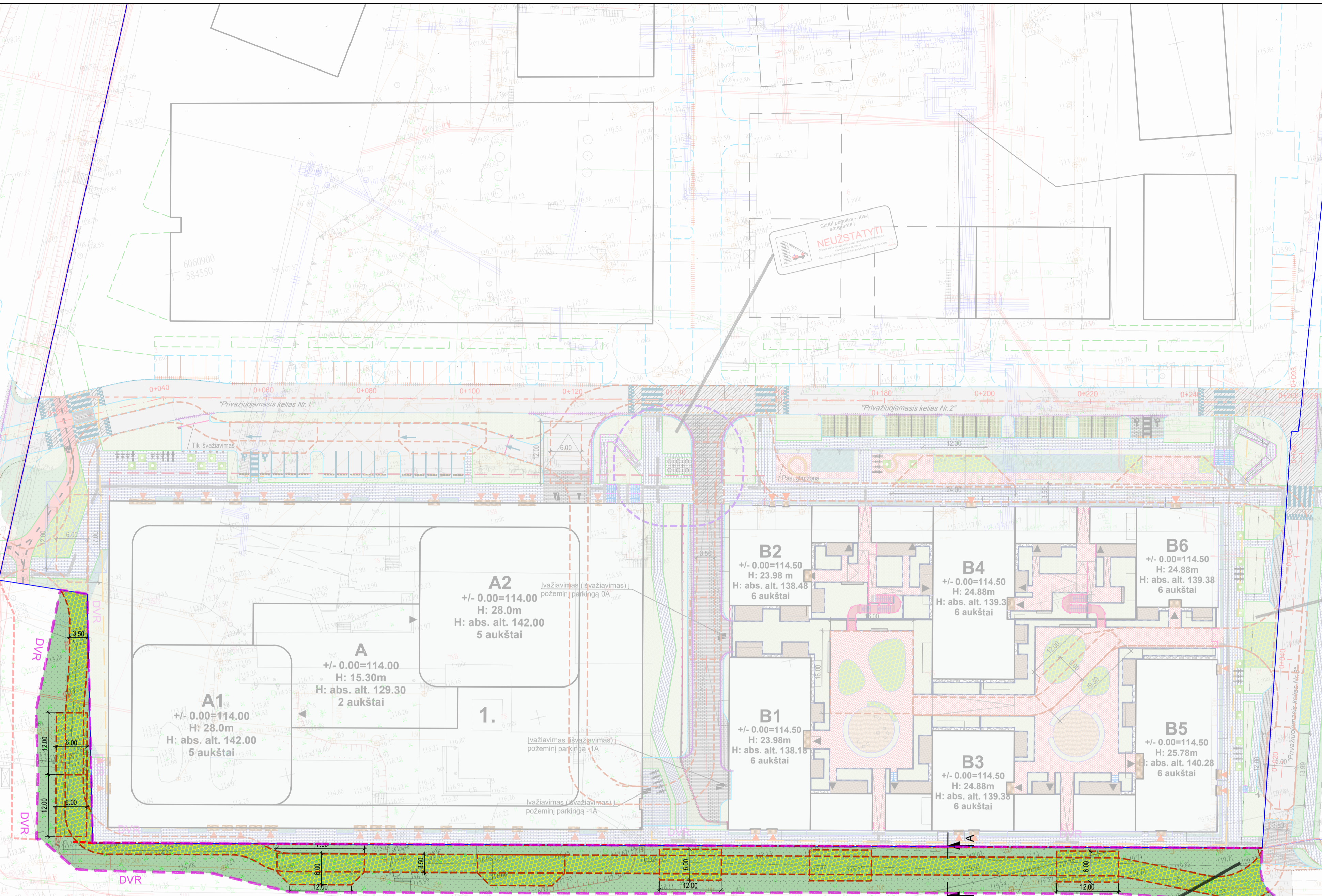
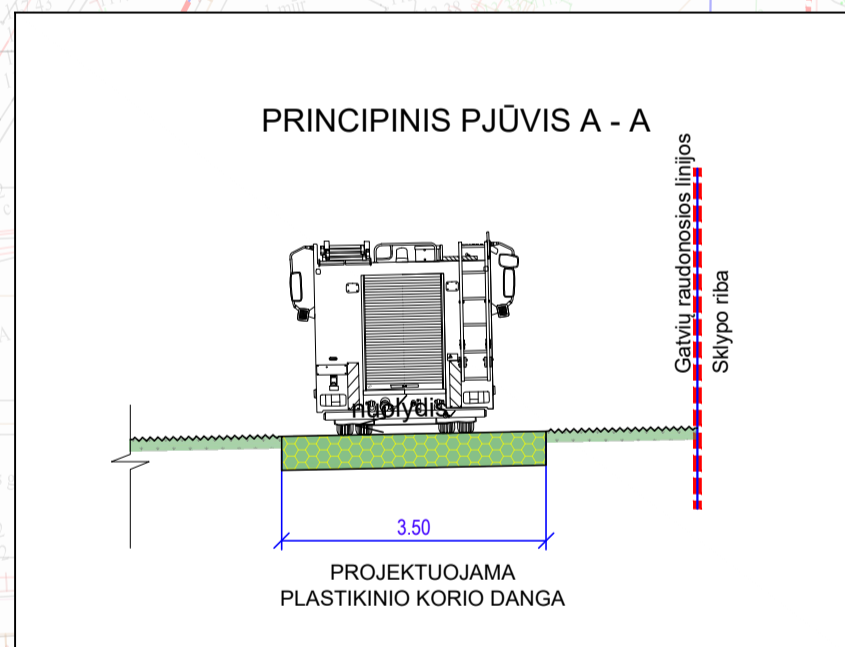
PROJEKTUOJAMOS DANGOS

	Plastikinio korio danga (su skaldos pagr. sluoksniais, užpildas su vėjo sūkneliais)
	Veja

SUTARTINIAI ŽYMĖJIMAI

	Gatvių raudonosios linijos
	Gatvių raudonosios linijos (rekomendacinės)
	Sklypų ribos
	Darbu vykdymo riba
	Gaisrinio automobilio kelias su gaisrinio automobilio sustojimo aikštelėmis

Pastabos:
 1. Esami šalinami želdiniai (medžiai, krūmai ir kt.) yra įvertinti Drujos g. 2 pietinės sklypo dalies projekto "Administracinės (7.2) paskirties pastato projekto sprendiniai" architektūrinėje dalyje.



Gretimo (anksčiau parengto) projekto sprendiniai: "Daugabučių gyvenamųjų namų kompleksas Manufaktūrų g. 7, Vilniuje. Rekonstravimo projektas." UAB VIA PROJECTA, 2020 m.

Paslaugos numeris THIS sistemoje THIS1-20210909-021016

Objektas	Teritorijos, nuo Beikmonto gatvės iki Subačiaus gatvės topografinis planas			
Plano tipas	Topografinis planas - pilnas turinys			
II "Busolė"		horizontalios padėtis: 10	vertikalios padėtis: 10	
Kv. paž. Nr.	Varianų ir paraiščių	Paraiška	Data	Manelis
IGKV-910	Marijus Kaciulis		2021-08-09	1:500
Užsakovas	Inžinerinių tinklų plano sudarymo darbų užsakovas			

Paslaugos numeris THIS sistemoje THIS1-20210909-021016

Objektas	Teritorijos, nuo Beikmonto gatvės iki Subačiaus gatvės topografinis planas			
Plano tipas	Topografinis planas - pilnas turinys			
II "Busolė"		horizontalios padėtis: 10	vertikalios padėtis: 10	
Kv. paž. Nr.	Varianų ir paraiščių	Paraiška	Data	Manelis
IGKV-910	Marijus Kaciulis		2021-08-09	1:500
Užsakovas	Inžinerinių tinklų plano sudarymo darbų užsakovas			

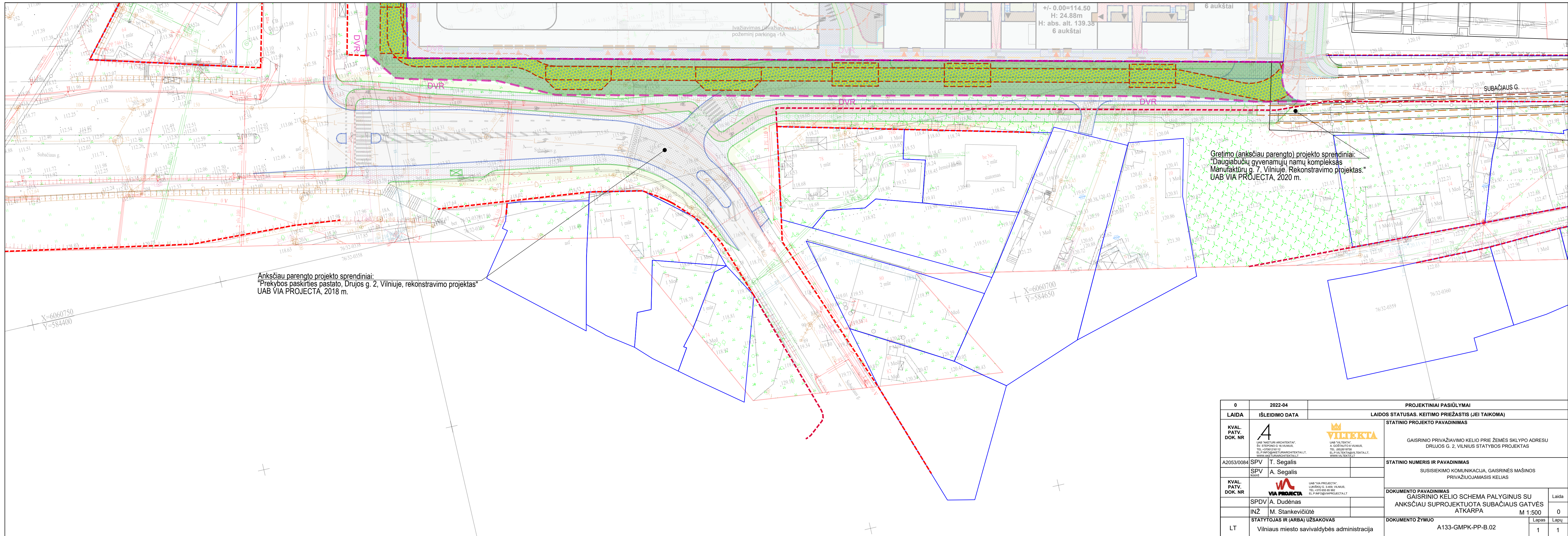
Paslaugos numeris THIS sistemoje THIS1-20210909-021016



Objektas	Teritorijos, nuo Beikmonto gatvės iki Subačiaus gatvės topografinis planas			
Plano tipas	Topografinis planas - pilnas turinys			
II "Busolė"		horizontalios padėtis: 10	vertikalios padėtis: 10	
Kv. paž. Nr.	Varianų ir paraiščių	Paraiška	Data	Manelis
IGKV-910	Marijus Kaciulis		2021-08-09	1:500
Užsakovas	Inžinerinių tinklų plano sudarymo darbų užsakovas			

Paslaugos numeris THIS sistemoje THIS1-20210909-021016

Objektas	Teritorijos, nuo Beikmonto gatvės iki Subačiaus gatvės topografinis planas			
Plano tipas	Topografinis planas - pilnas turinys			
II "Busolė"		horizontalios padėtis: 10	vertikalios padėtis: 10	
Kv. paž. Nr.	Varianų ir paraiščių	Paraiška	Data	Manelis
IGKV-910	Marijus Kaciulis		2021-08-09	1:500
Užsakovas	Inžinerinių tinklų plano sudarymo darbų užsakovas			

0	2022-04	PROJEKTIJAI PASIŪLYMAI	
LAIDA	ISLEIDIMO DATA	LAIDOS STATUSAS. KEITIMO PRIEŽASTIS (JEI TAIKOMA)	
KVAL. PATV. DOK. NR.	A	VILITEKTA	STATINIO PROJEKTO PAVADINIMAS
AZ053/0084	SPV T. Segalis	UAB VIA PROJECTA LONKŲ G. 2, VILNIUS, LIETUVA TEL. +370 696 71000 WWW.VIAPROJECTA.LT	GAISRINIO PRIVAŽIUOJAMASIO KELIO PRIE ŽEMES SKLYPO ADRESU DRUJOS G. 2, VILNIUS STATYBOS PROJEKTAS
KVAL. PATV. DOK. NR.	SPV A. Segalis	VIA PROJECTA	STATINIO NUMERIS IR PAVADINIMAS
	SPDV/A. Dudenas	UAB VIA PROJECTA LONKŲ G. 2, VILNIUS, LIETUVA TEL. +370 696 71000 WWW.VIAPROJECTA.LT	SUSISIEKIMO KOMUNIKACIJA, GAISRINIS MAŠINOS PRIVAŽIUOJAMASIS KELIAS
LT	INŽ. M. Stankevičiūtė	VIA PROJECTA	DOKUMENTO PAVADINIMAS
	STATYTOJAS IR (ARBA) UŽSAKOVAS	VIA PROJECTA	DANGŲ PLANAS
	Vilniaus miesto savivaldybės administracija		DOKUMENTO ŽYMŪS
			A133-GMPK-PP-B.01
			M 1:500
			Lapų
			0
			1



0	2022-04	PROJEKTIŅIAI PASIŪLYMAI	
LAIIDA	IŠLEIDIMO DATA	LAIIDOS STATUSAS. KEITIMO PRIEŽASTIS (JEI TAIKOMA)	
KVAL. PATV. DOK. NR.	 UAB "VILTEKTA" A. GOŠTAUTO & VILNIUS TEL. +370 65 66 992 EL.P: INFO@VILTEKTA.LT, WWW.VILTEKTA.LT	STATINIO PROJEKTO PAVADINIMAS	
A2053/0084		GAISRINIO PRIVAŽIAVIMO KELIO PRIE ŽEMĖS SKLYPO ADRESU DRUJOS G. 2, VILNIUS STATYBOS PROJEKTAS	
SPV	T. Segalis	STATINIO NUMERIS IR PAVADINIMAS	
SPV	A. Segalis	SUSISIEKIMO KOMUNIKACIJA, GAISRINĖS MAŠINOS PRIVAŽIUOJAMASIS KELIAS	
KVAL. PATV. DOK. NR.	 UAB "VIA PROJECTA" LUKŠOŲ G. 3-400, VILNIUS TEL. +370 65 66 992 EL.P: INFO@VIAPROJECTA.LT	DOKUMENTO PAVADINIMAS	
SPDV		A. Dudėnas	GAISRINIO KELIO SCHEMA PALYGINUS SU ANKSČIAU SUPROJEKTUOTA SUBAČIAUS GATVĖS ATKARPA M 1:500
INŽ.	M. Stankevičiūtė	DOKUMENTO ŽYMUO	
LT	Vilniaus miesto savivaldybės administracija	A133-GMPK-PP-B.02	Lapas Lapų
			1 1