

III URBANLINE

Statinio projektuotojas: UAB „URBAN LINE“
Įmonės kodas: 300149157
Adresas: Liepkalnio g. 85, LT-02120 Vilnius
Tel. / el. p.: 8 699 19380 / info@urbanline.lt

STATYTOJAS: **Vilniaus miesto savivaldybė**
STATYTOJO ADRESAS: **Konstitucijos pr. 3, LT-09601 Vilnius**
UŽSAKOVAS: **Sodų Bendrija „Pušynas“**
UŽSAKOVO ADRESAS: **Gvazdikų Sodų 10-oji g. 64, LT-10240 Vilnius**

SUTARTIES PAVADINIMAS: **Projektavimo darbų rangos sutartis Nr. PRO-2021/01/201/01**
STATINIO PROJEKTO PAVADINIMAS: **Gvazdikų g., Vilniaus m. projektiniai pasiūlymai**
STATINIO PROJEKTO NUMERIS: **UL-20-0308**
STATINIO PROJEKTO ETAPAS: **Statinio rekonstravimas**
STATINIO PAVADINIMAS: **01 Susisiekimo komunikacijos: gatvės (Gvazdikų g.)**
STATINIO KATEGORIJA: **01 Ypatingasis statinys**
STATINIO PROJEKTO DALIS: **Projektiniai pasiūlymai**
BYLOS ŽYMUO: **PP**
BYLOS LAIDOS ŽYMUO: **0**
BYLOS IŠLEIDIMO DATA: **2021-01**

Statytojas

Tvirtinu

Projektuotojas ir pareigos

Parašas

Kvalifikaciją
patvirtinančio dok. Nr.

Vardas Pavardė

UAB „URBAN LINE“ DIREKTORIUS

Vitalijus Aleksandrovas

STATINIO PROJEKTO VADOVAS

37326

Robertas Jautakis

STATINIO PROJEKTO DALIES BYLŲ SUDĖTIES ŽINIARAŠTIS

<i>Eil. Nr.</i>	<i>Bylos žymuo</i>	<i>Laida</i>	<i>Bylos pavadinimas</i>	<i>Pastabos</i>
1.	PP	0	Projektiniai pasiūlymai	

STATINIO PROJEKTO DALIES DOKUMENTŲ ŽINIARAŠTIS

TEKSTINIAI DOKUMENTAI

<i>Dokumento žymuo</i>	<i>Lapų sk.</i>	<i>Laida</i>	<i>Dokumento pavadinimas</i>	<i>Pastabos</i>	<i>Lapo Nr.</i>
-	1	0	Antraštinis lapas		1
UL-20-0308-01-PP.PDŽ-01	1	0	Statinio projekto dalies bylų ir dokumentų sudėties žiniaraštis		2
UL-20-0308-01-PP.AR-01	8	0	Aiškinamasis raštas		3-10

GRAFINIAI DOKUMENTAI

<i>Dokumento žymuo</i>	<i>Lapų sk.</i>	<i>Laida</i>	<i>Dokumento pavadinimas</i>	<i>Pastabos</i>	<i>Lapo Nr.</i>
UL-20-0308-01-PP.B-01	4	0	Dangų ir eismo organizavimo planas, M 1:500		11-14

PRIDEDAMIEJI DOKUMENTAI 1

<i>Dokumento žymuo</i>	<i>Lapų sk.</i>	<i>Laida</i>	<i>Dokumento pavadinimas</i>	<i>Pastabos</i>	<i>Lapo Nr.</i>
-	1	-	Pridedamųjų dokumentų antraštinis lapas		15
-	3	-	Inžinerinio statinio projektinių pasiūlymų rengimo užduotis		16-18
-	2	-	Vilniaus miesto savivaldybės administracijos prisijungimo prie susisiekiama komunikacijų sąlygos 2021-02-24 Nr. 21/430		19-20
-	3	-	Vilniaus miesto savivaldybės administracijos Inžinerinių statinių projektų ir projektinių pasiūlymų vertinimo darbo grupės posėdžio, įvykusio 2021 m. gegužės 6 d., protokolą Nr. 481/21(2.1.76E-INF)		21-23
-	1	-	Programinės įrangos sąrašas		24

0	2021-01	Projektiniai pasiūlymai		
<i>Laida</i>	<i>Išleidimo data</i>	<i>Laidos statusas. Keitimo priežastis (jei taikoma)</i>		
<i>Kval. patv. dok. Nr.</i>	III URBANLINE Liepkalnio g. 85, LT-02120 Vilnius; Tel. Nr.: 8 699 19380; Įmonės kodas: 300149157		<i>Statinio projekto pavadinimas</i> GVAZDIKŲ G., VILNIAUS M. PROJEKTINIAI PASIŪLYMAI	
			<i>Statinio numeris ir pavadinimas</i> -	
37326	SPV	R. Jautakis		
			<i>Dokumento pavadinimas:</i> STATINIO PROJEKTO DALIES BYLŲ IR DOKUMENTŲ SUDĖTIES ŽINIARAŠTIS	<i>Laida</i> 0
LT	<i>Starytojas ir (arba) Užsakovas</i> VILNIAUS MIESTO SAVIVALDYBĖ		<i>Dokumento žymuo</i> UL-20-0308-01-PP.PDŽ-01	<i>Lapas</i> 1
				<i>Lapų</i> 1

AIŠKINAMASIS RAŠTAS

IVADAS

Projektas parengtas, remiantis Vilniaus miesto savivaldybės administracijos patvirtinta Projektinių pasiūlymų rengimo užduotimi bei prisijungimo prie susisiekimo komunikacijų sąlygomis. Projektinių pasiūlymų rengimo pagrindas yra Susisiekimo komunikacijų ir jų inžinerinių tinklų projektavimo sutartis Nr. A326-/20(2.9.4.2E-INF) tarp Vilniaus miesto savivaldybės administracijos ir sodininkų bendrijos „Pušynas“, bei projektavimo darbų sutartis Nr. PRO-2021/0/04/1 tarp ir sodininkų bendrijos „Pušynas“ ir UAB „URBANLINE“.

Projekto pavadinimas – Gvazdikų g., Vilniaus m. projektiniai pasiūlymai

Statinio projekto etapas – Statinių rekonstravimo

Vadovaujantis Statybos įstatymo 6 str., 4 p. ir STR 1.04.04:2017 1 priedo reikalavimais, patvirtiname, kad projekto sprendiniai atitinka įstatymų, kitų teisės aktų, Projekto rengimo dokumentų, normatyvinių statybos techninių, normatyvinių statinio saugos ir paskirties dokumentų reikalavimus, nepažeidžia valstybės, neigaliųjų integracijos, visuomenės ir trečiųjų asmenų interesų.

ESAMA SITUACIJA

Gatvės apibūdinimas

Vilnius – Lietuvos sostinė ir didžiausias šalies miestas, Vilniaus apskrities, rajono ir miesto savivaldybės centras.

Nagrinėjama Gvazdikų gatvė išsidėsčiusi Vilniaus miesto šiaurinėje dalyje, Antakalnio mikrorajone (vieta mieste pavaizduota 1 pav.).

Gvazdikų gatvės atkarpos pradžia – sankryža su Nemenčinės plentu, pabaiga – ties sodininkų bendrijos „Pušynas“ riba. Rekonstruojamos gatvės atkarpos ilgis – 1,630 km. Analizuojama gatvė yra Ds kategorijos.

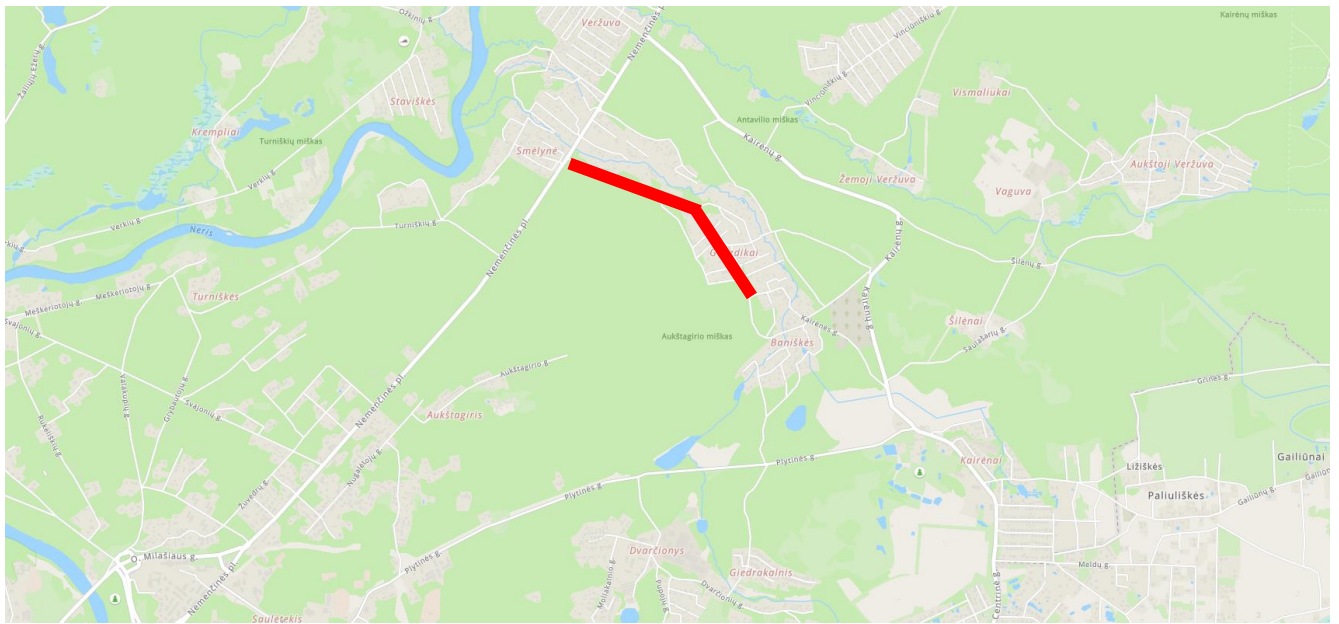
Esama važiuojamoji gatvės dalis – asfalto dangos, plotis kinta nuo 3,20 m iki 3,80 m. Esama gatvės dangos būklė – patenkinamos būklės, vietomis – bloga, yra nelygumų, duobių, matomi skersiniai ir išilginiai plyšiai. Gatvėje nėra įrengtų šaligatvių.

Gatvėje yra įrengtas apšvietimas. Gatvėje nėra lietaus nuotekų tinklų, paviršinis lietaus vanduo nuvedamas į aplinkinių teritorijų vejos plotus.

Gvazdikų gatvės aplinka mažai urbanizuota. Vyrauja vienbučių ir dvibučių gyvenamųjų pastatų teritorijos bei miškingi plotai. Esama padėtis nagrinėjamoje gatvėje pateikta 2 ir 3 pav.

Analizuojamoje gatvėje pagrindinis triukšmo šaltinis yra automobilių ir kitų transporto priemonių skleidžiamas garsas.

0	2021-04	Projektiniai pasiūlymai			
Laida	Išleidimo data	Laidos statusas. Keitimo priežastis (jei taikoma)			
Kval. patv. dok. Nr.	III URBANLINE Liepkalnio g. 85, LT-02120 Vilnius; Tel. Nr.: 8 699 19380; [monės kodas: 300149157]			Statinio projekto pavadinimas GVAZDIKŲ G., VILNIAUS M. PROJEKTINIAI PASIŪLYMAI	
				Statinio numeris ir pavadinimas -	
37326	SPV	R. Jautakis	Dokumento pavadinimas: AIŠKINAMASIS RAŠTAS		
LT	Statytojas ir (arba) Užsakovas VILNIAUS MIESTO SAVIVALDYBĖ		Dokumento žymuo: UL-20-0308-01-PP.AR-01	Lapas 1	Lapų 8



1 pav. Gvazdikų g. vieta mieste



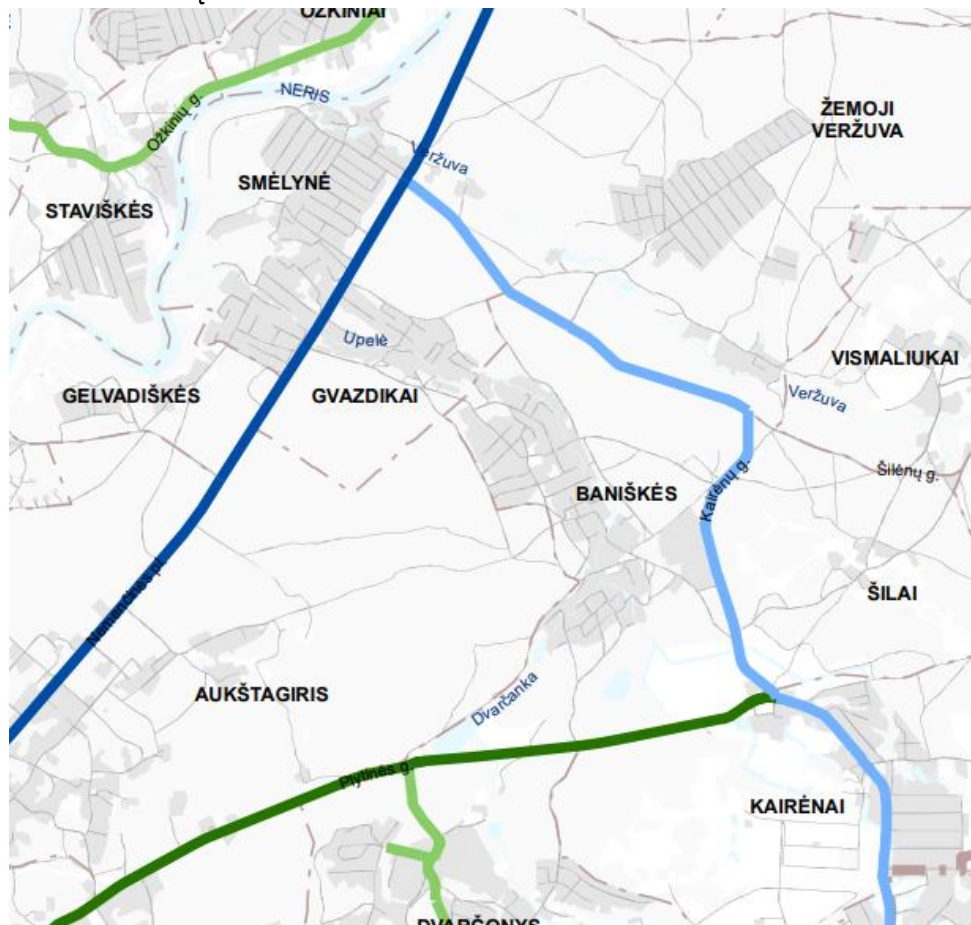
2 pav. Esama situacija gatvėje

Dokumento žymuo: UL-20-0308-01-PP.AR-01	Lapas	Lapų	Laida
	2	8	0



3 pav. Esama situacija gatvėje

PLANAVIMO DOKUMENTŲ ANALIZĖ



4 pav. Ištrauka iš Vilniaus miesto savivaldybės teritorijos bendrojo plano keitimo brėžinio (2020-01-29): „Susisiekimo sistema. Gatvių kategorijų schema“

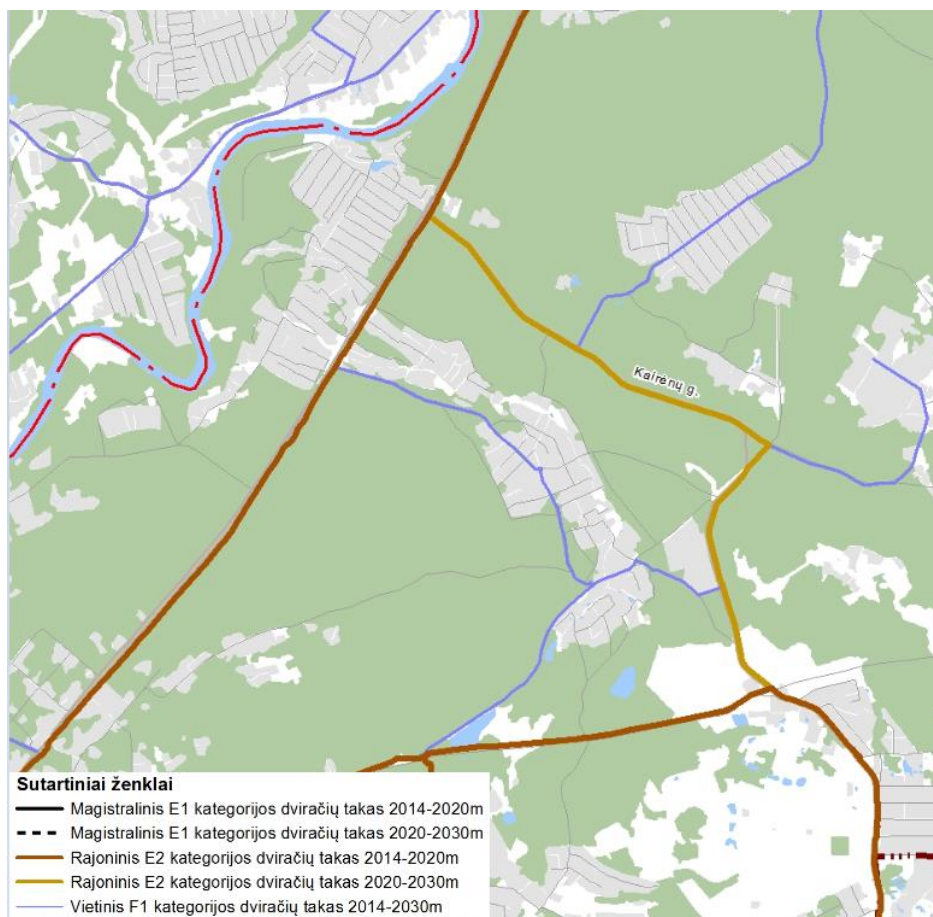
Dokumento žymuo:

UL-20-0308-01-PP.AR-01

Lapas	Lapų	Laida
3	8	0



5 pav. Ištrauka iš Vilniaus miesto dviračių trasų specialiojo plano brėžinio: „Dviračių takų tinklo plėtros sprendiniai. Dviračių takų maršrutinis tinklas iki 2020 m.“



6 pav. Ištrauka iš Vilniaus miesto dviračių trasų specialiojo plano brėžinio: „Dviračių takų tinklo plėtros sprendiniai. Dviračių takų tinklo infrastruktūros plėtra ir kategorijos iki 2030 m.“

Dokumento žymuo: UL-20-0308-01-PP.AR-01	Lapas	Lapų	Laida
	4	8	0

PROJEKTINIAI PASIŪLYMAI

Visi siūlomi projektiniai sprendiniai atitinka teritorijų planavimo, aplinkosaugos, kraštovaizdžio, saugomų teritorijų apsaugos reikalavimus, įstatymų, kitų teisės aktų projekto rengimo dokumentus, normatyvinių statinio saugos ir paskirties dokumentus, normatyvinių statybos techninių dokumentų reikalavimus.

Vadovaujantis Vilniaus miesto savivaldybės administracijos patvirtinta Projektinių pasiūlymų rengimo užduotimi bei prisijungimo prie susisiekimo komunikacijų sąlygomis, numatomas Gvazdikų gatvės rekonstravimas.

Pagrindiniai projektinių pasiūlymų reikalavimai:

- Suprojektuoti Sūduvių gatvės važiuojamosios dalies plotius atitinkančius Ds kategorijos gatvę;
- Numatyti šaligatvį;
- Numatyti eismo organizavimo ir saugumo priemones.

Gvazdikų gatvė

- Statybos rūšis – rekonstravimas;
- Statinio kategorija – neypatingasis statinys;
- Gatvės kategorija – Ds;
- Projektuojamos gatvės ilgis – 1,630 km;
- Eismo juostų skaičius – 2;
- Eismo juostos plotis – 2,50 m.

Šaligatvių įrengimas

Gvazdikų gatvėje nuo Nemėnės plento iki piketo 3+50 numatomas 1,50 m pločio šaligatvis iš betoninių trinkelėlių dangos. Šaligatvis projektuojamas nenutrūkstamas, ties nuvažomis – iškeltas. Kitoje gatvės dalyje tiek transporto priemonių ir pėsčiųjų eismas organizuojamas bendroje erdvėje arba gyvenamosios zonos principu - numatomas pėsčiųjų pirmumas. Siekiant sumažinti transporto priemonių eismą numatoma įrengti saugaus eismo priemones: iškilias sankryžas, gatvės iškreivinimo ir susiaurinimo elementus.

Vadovaujantis STR 2.06.04:2014 „Gatvės ir vietinės reikšmės keliai. Bendrieji reikalavimai“ 11 lentele, Ds kategorijos Gvazdikų gatvėje, dviratininkų eismas organizuojamas bendrame sraute.

Paviršinio vandens nuvedimas

Paviršinis vanduo nuo projektuojamų paviršių nuvedamas į šalia gatvės esančius žaliuosius vejos plotus.

Apšvietimas

Gvazdikų gatvėje yra esamas LED tipo apšvietimas, papildomai gatvėje nenumatomi apšvietimo sprendiniai.

Apželdinimas

Teritorija tvarkoma, vadovaujantis aplinkosauginiais reikalavimais želdinių šalinimui bei Vilniaus miesto gatvių dangų ir inžinerinės įrangos rekomendacijomis. Vadovaujantis LR želdynų įstatymų ir LR Vyriausybės nutarimu „Dėl kriterijų, pagal kuriuos medžiai ir krūmai augantys ne miškų ūkio paskirties žemėje, priskiriami saugotiniams, sąrašo patvirtinimo ir medžių ir krūmų priskyrimo saugotiniams“ medžiai, kurie auga miestų ar miestelių gatvėse ir yra didesnio kaip 12 cm skersmens medžiai yra laikytini saugotinais.

Darbų metų numatoma pašalinti želdinius augančius Gvazdikų g. raudonųjų linijų ribose. Iš viso numatoma pašalinti 25 vnt. medžių.

Dokumento žymuo:	Lapas	Lapų	Laida
UL-20-0308-01-PP.AR-01	5	8	0

Medžių taksacija ties PK 0+93 (pav. 7)

Numeris	Rūšis	Skersmuo, cm	Amžius, metai	Būklė
Šalinami				
4	Paprastoji pušis	28	40	Gera
5	Paprastoji pušis	16	23	Patenkinama
6	Šermukšnis	12	15	Gera
7	Paprastoji pušis	25	36	Gera
Išsaugomi				
1	Paprastoji pušis	26	36	Gera



7 pav. Esami medžiai ties PK 0+93

Dokumento žymuo: UL-20-0308-01-PP.AR-01	<i>Lapas</i>	<i>Lapų</i>	<i>Laida</i>
	6	8	0

Medžių taksacija nuo PK 1+07 iki PK 1+27 (pav. 8)

Numeris	Rūšis	Skersmuo, cm	Amžius, metai	Būklė
Šalinami				
8	Paprastoji pušis	38	54	Gera
9	Paprastoji pušis	20	29	Gera
10	Paprastoji pušis	25	36	Gera
Išsaugomi				
2	Paprastoji pušis	26	36	Gera
3	Paprastoji pušis	20	29	Gera
4	Paprastoji pušis	38	54	Gera
5	Paprastoji pušis	40	57	Gera



8 pav. Medžiai nuo PK 1+07 iki PK 1+27

Dokumento žymuo: UL-20-0308-01-PP.AR-01	Lapas	Lapų	Laida
	7	8	0

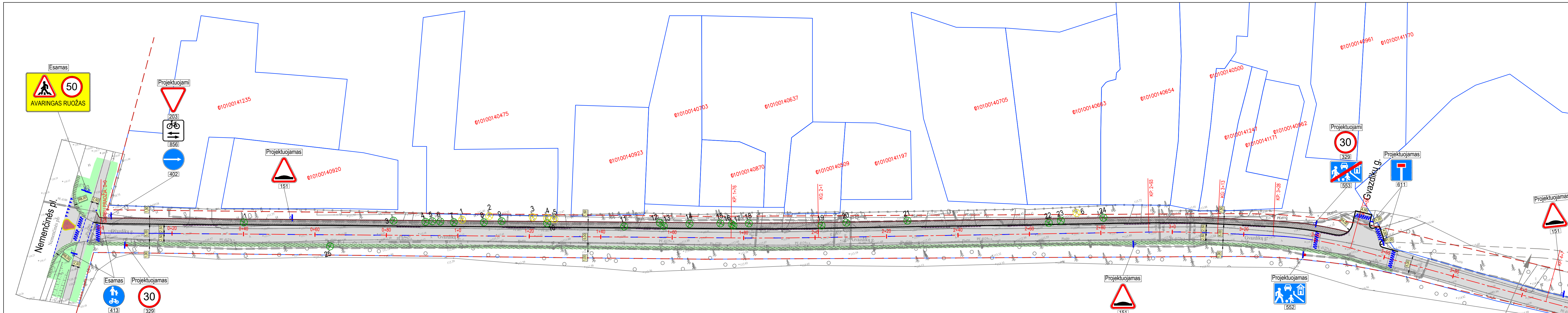
Medžių taksacija ties PK 2+67 (pav. 9)

Numeris	Rūšis	Skersmuo, cm	Amžius, metai	Būklė
Šalinami				
22	Paprastoji pušis	40	57	Gera
23	Paprastoji pušis	42	58	Gera
Išsaugomi				
6	Paprastoji pušis	26	36	Gera



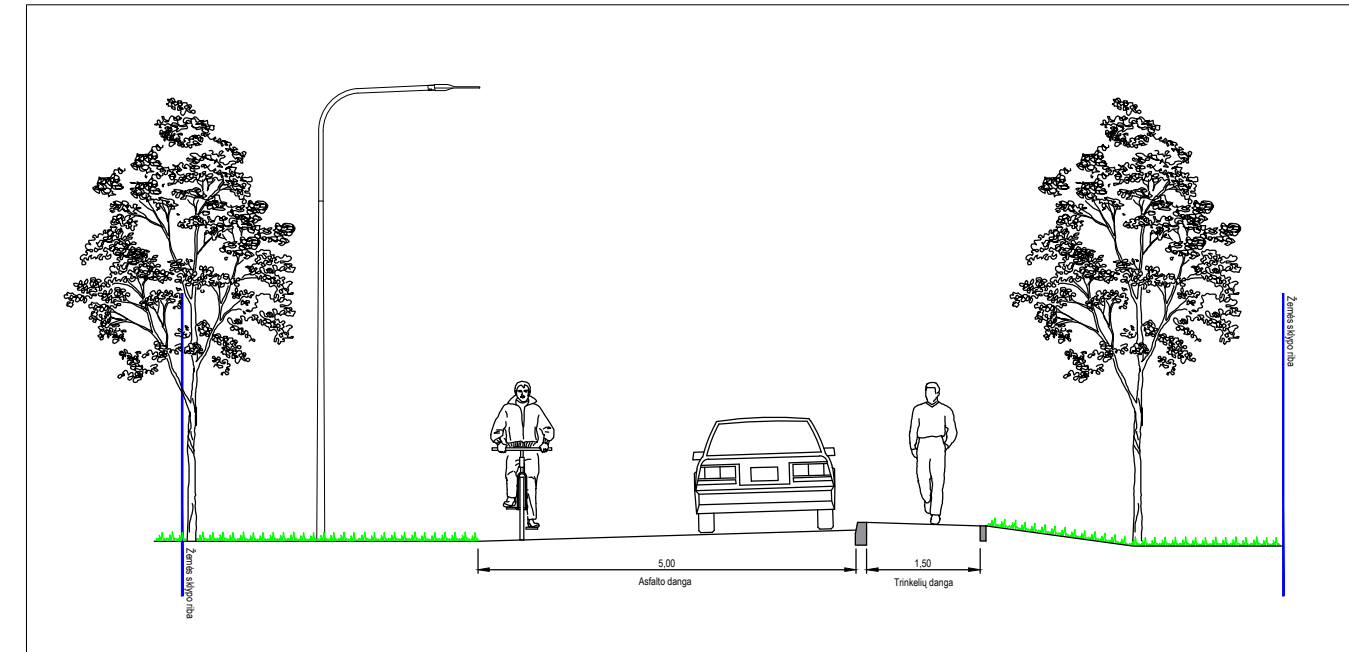
9 pav. Esami medžiai ties PK 2+67

Dokumento žymuo: UL-20-0308-01-PP.AR-01	<i>Lapas</i>	<i>Lapų</i>	<i>Laida</i>
	8	8	0

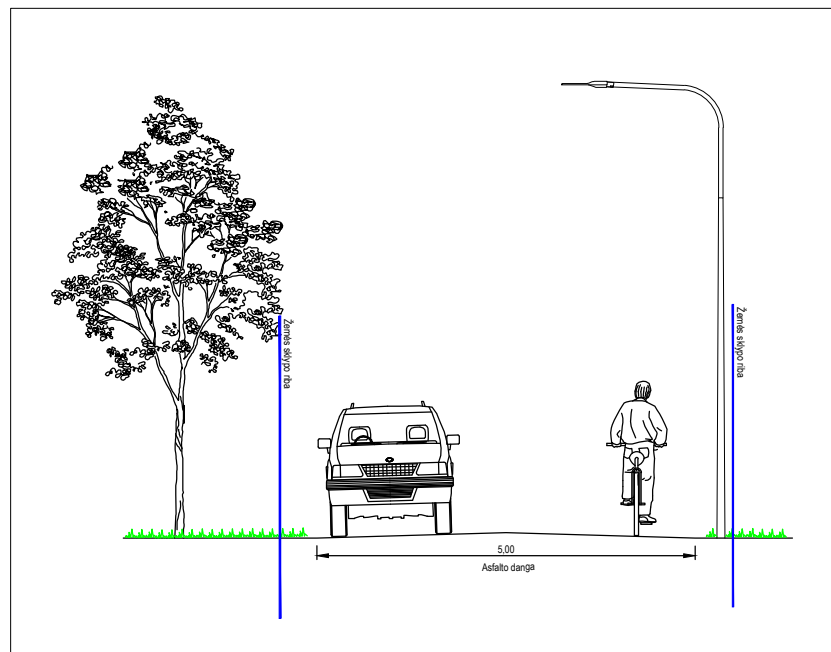
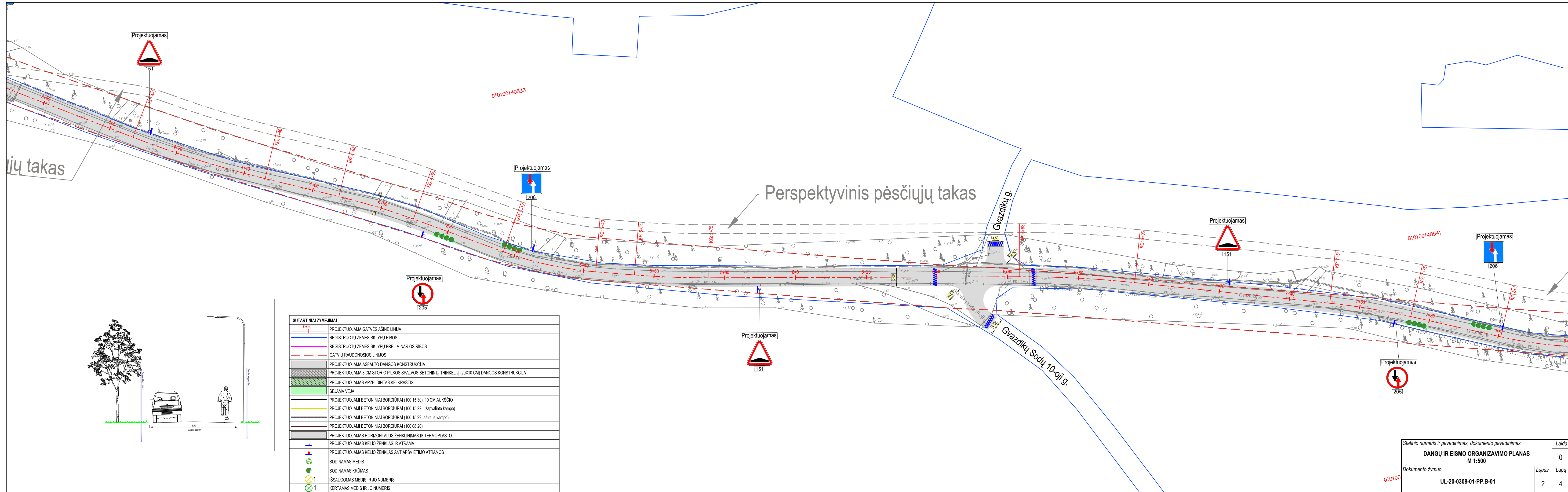


Perspektyvinis pėsčiųjų takas

SUTARTINIAI ŽYMĖJIMAI	
	PROJEKTUOJAMA GATVĖS AŠINĖ LINIJA
	REGISTRUOTŲ ŽEMĖS SKLŪPŲ RIBOS
	REGISTRUOTŲ ŽEMĖS SKLŪPŲ PRELIMINARIOS RIBOS
	GATVIŲ RAUDONOSIOS LINIJOS
	PROJEKTUOJAMA ASFALTO DANGOS KONSTRUKCIJA
	PROJEKTUOJAMA 8 CM STORIO PILKOS SPALVOS BETONINIŲ TRINKELIŲ (20X10 CM) DANGOS KONSTRUKCIJA
	PROJEKTUOJAMAS APŽELDINTAS KELKRAŠTIS
	SĖJAMA VEJA
	PROJEKTUOJAMI BETONINIAI BORDIŪRAI (100.15.30), 10 CM AUKŠČIO
	PROJEKTUOJAMI BETONINIAI BORDIŪRAI (100.15.22, užapvalinto kampo)
	PROJEKTUOJAMI BETONINIAI BORDIŪRAI (100.15.22, aštraus kampo)
	PROJEKTUOJAMI BETONINIAI BORDIŪRAI (100.08.20)
	PROJEKTUOJAMAS HORIZONTALUS ŽENKLINIMAS IŠ TERMOPLASTO
	PROJEKTUOJAMAS KELIO ŽENKLAS IR ATRAMA
	PROJEKTUOJAMAS KELIO ŽENKLAS ANT APŠVIETIMO ATRAMOS
	SODINAMAS MEDIS
	SODINAMAS KRŪMAS
	IŠSAUGOMAS MEDIS IR JO NUMERIS
	KERTAMAS MEDIS IR JO NUMERIS



0	2021-01	Projektiniai pasiūlymai
Laida	Išleidimo data	Laidos statusas, keitimo priežastis (jei taikoma)
Kval. patv. dok. Nr.	III URBANLINE Liepkalnio g. 85, LT-02120 Vilnius; Tel. Nr.: 8 699 19380; Įmonės kodas: 300149157	
37326	SPV	R. Jautakis
36982	SPDV S	R. Jautakis
	PI	R. Krikščiūkas
Statytojas ir (arba) Užsakovas		
LT	VILNIAUS MIESTO SAVIVALDYBĖ	
Statinio projekto pavadinimas GVAZDIKŲ G., VILNIAUS M. PROJEKTINIAI PASIŪLYMAI		
Statinio numeris ir pavadinimas		
01 SUSISIEKIMO KOMUNIKACIJOS: GATVĖS (GVAZDIKŲ G.)		
Statinio numeris ir pavadinimas, dokumento pavadinimas		
DANGŲ IR EISMO ORGANIZAVIMO PLANAS		
M 1:500		
Dokumento žymuo		
UL-20-0308-01-PP.B-01		
Laida	Lapas	Lapų
0	1	4

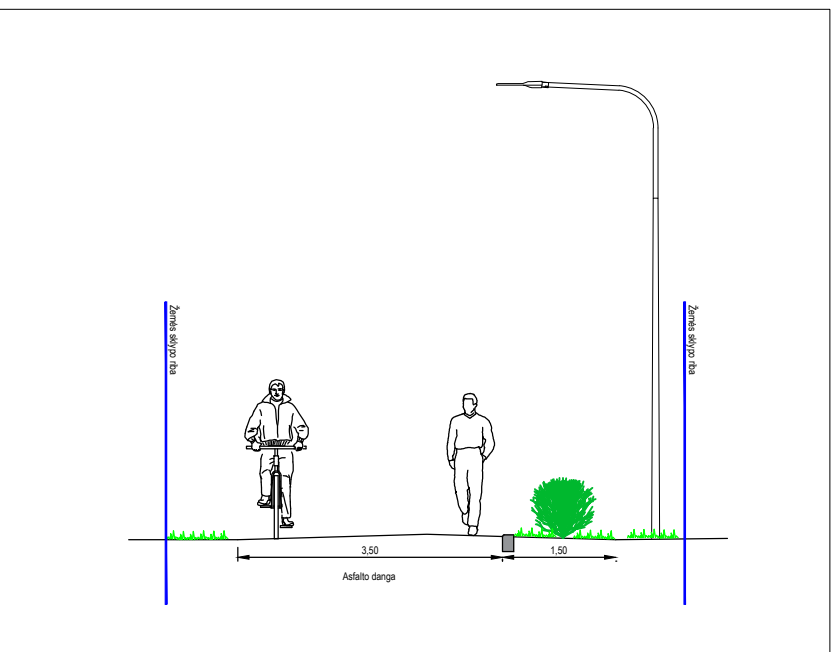
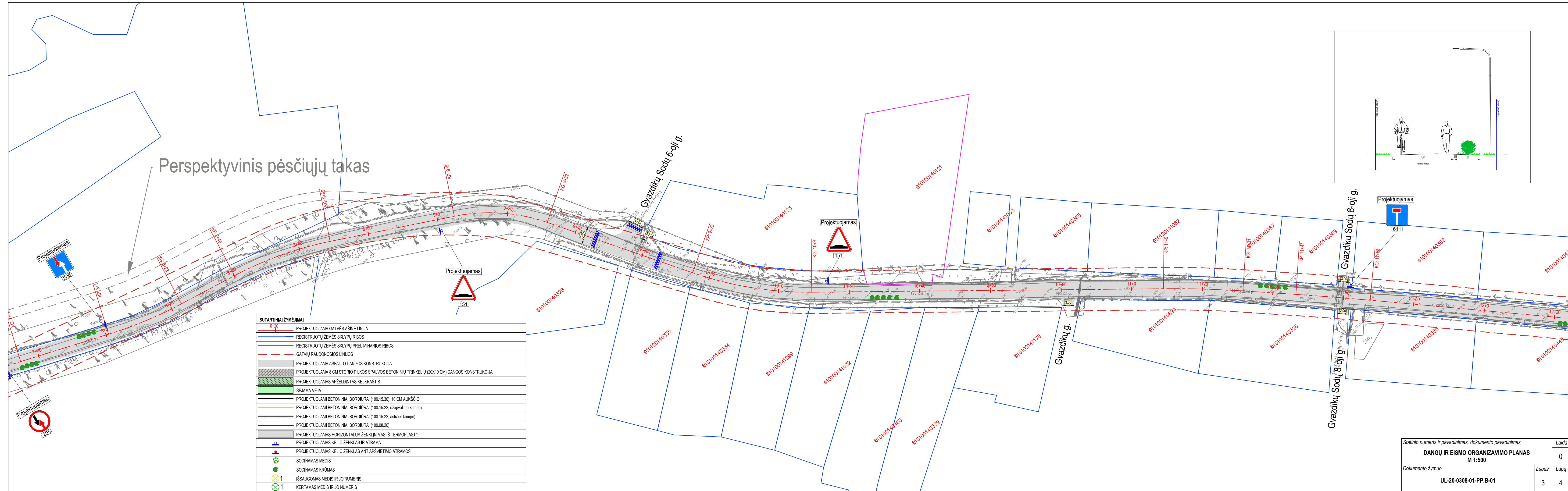


SUTARTINIAI ŽYMĖJIMAI

	PROJEKTUOJAMA GATVĖS AŠINĖ LINIJA
	REGISTRUOTŲ ŽEMĖS SKLYPŲ RIBOS
	REGISTRUOTŲ ŽEMĖS SKLYPŲ PRELIMINARIOS RIBOS
	GATVIŲ RAUDONOSIOS LINIJOS
	PROJEKTUOJAMA ASFALTO DANGOS KONSTRUKCIJA
	PROJEKTUOJAMA 8 CM STORIO PILKOS SPALVOS BETONINIŲ TRINKELIŲ (20X10 CM) DANGOS KONSTRUKCIJA
	PROJEKTUOJAMAS APŽELDINTAS KELKRAŠTIS
	SĖJAMA VEJA
	PROJEKTUOJAMI BETONINIAI BORDIŪRAI (100.15.30), 10 CM AUKŠČIO
	PROJEKTUOJAMI BETONINIAI BORDIŪRAI (100.15.22, užapvalinto kampo)
	PROJEKTUOJAMI BETONINIAI BORDIŪRAI (100.15.22, aštraus kampo)
	PROJEKTUOJAMI BETONINIAI BORDIŪRAI (100.08.20)
	PROJEKTUOJAMAS HORIZONTALUS ŽENKLINIMAS IŠ TERMOPLASTO
	PROJEKTUOJAMAS KELIO ŽENKLAS IR ATRAMA
	PROJEKTUOJAMAS KELIO ŽENKLAS ANT APŠVIETIMO ATRAMOS
	SODINAMAS MEDIS
	SODINAMAS KRŪMAS
	IŠSAUGOMAS MEDIS IR JO NUMERIS
	KERTAMAS MEDIS IR JO NUMERIS

Statinio numeris ir pavadinimas, dokumento pavadinimas		Laida
DANGŲ IR EISMO ORGANIZAVIMO PLANAS		0
M 1:500		
Dokumento žymuo	Lapas	Lapų
010100	2	4
UL-20-0308-01-PP.B-01		

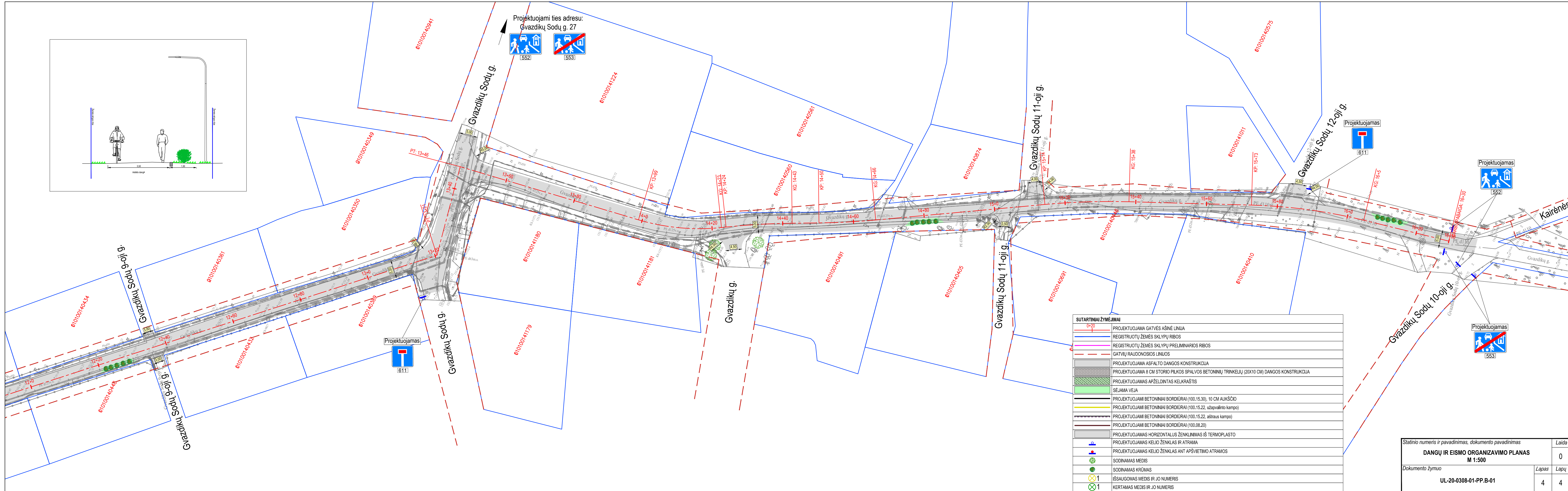
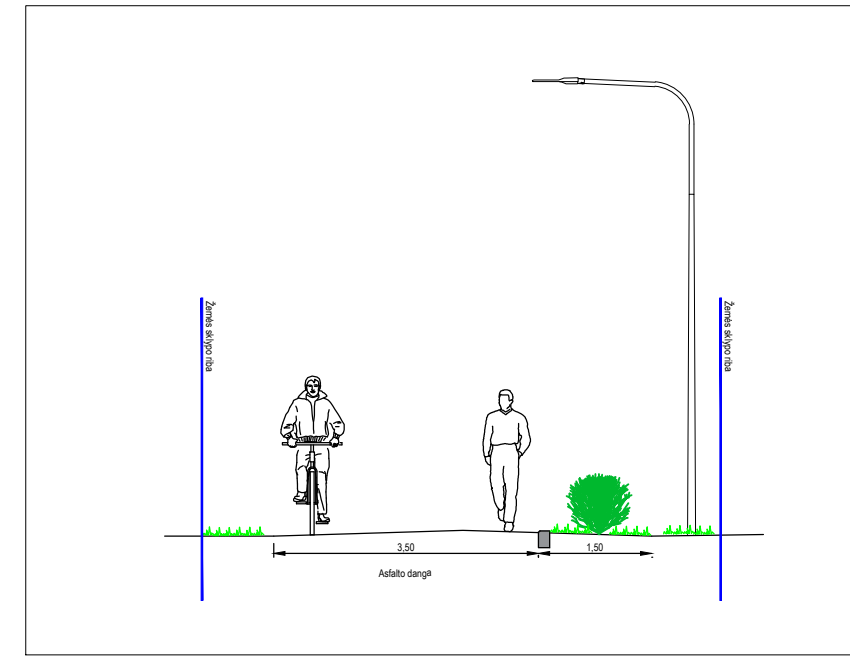
Perspektyvinis pėsčiųjų takas



SUTARTINIAI ŽYMĖJIMAI

	PROJEKTUOJAMA GATVĖS AŠINĖ LINIJA
	REGISTRUOTŲ ŽEMĖS SKLYPŲ RIBOS
	REGISTRUOTŲ ŽEMĖS SKLYPŲ PRELIMINARIOS RIBOS
	GATVIŲ RAUDONOSIOS LINIJOS
	PROJEKTUOJAMA ASFALTO DANGOS KONSTRUKCIJA
	PROJEKTUOJAMA 8 CM STORIO PILKOS SPALVOS BETONINIŲ TRINKELIŲ (20X10 CM) DANGOS KONSTRUKCIJA
	PROJEKTUOJAMAS APŽELDINTAS KELKRAŠTIS
	SĖJAMA VEJA
	PROJEKTUOJAMI BETONINIAI BORDIŪRAI (100.15.30), 10 CM AUKŠČIO
	PROJEKTUOJAMI BETONINIAI BORDIŪRAI (100.15.22, užapvalinto kampo)
	PROJEKTUOJAMI BETONINIAI BORDIŪRAI (100.15.22, aštraus kampo)
	PROJEKTUOJAMI BETONINIAI BORDIŪRAI (100.08.20)
	PROJEKTUOJAMAS HORIZONTALUS ŽENKLINIMAS IŠ TERMOPLASTO
	PROJEKTUOJAMAS KELIO ŽENKLAS IR ATRAMA
	PROJEKTUOJAMAS KELIO ŽENKLAS ANT APŠVIETIMO ATRAMOS
	SODINAMAS MEDIS
	SODINAMAS KRŪMAS
	IŠSAUGOMAS MEDIS IR JO NUMERIS
	KERTAMAS MEDIS IR JO NUMERIS

Statinio numeris ir pavadinimas, dokumento pavadinimas		Laida
DANGŲ IR EISMO ORGANIZAVIMO PLANAS		0
M 1:500		
Dokumento žymuo		Lapas Lapų
UL-20-0308-01-PP.B-01		3 4



Projektuojami ties adresu:
Gvazdikų Sodų g. 27

SUTARTINIAI ŽYMĖJIMAI	
	PROJEKTUOJAMA GATVĖS AŠINĖ LINIJA
	REGISTRUOTŲ ŽEMĖS SKLYPŲ RIBOS
	REGISTRUOTŲ ŽEMĖS SKLYPŲ PRELIMINARIOS RIBOS
	GATVIŲ RAUDONOSIOS LINIJOS
	PROJEKTUOJAMA ASFALTO DANGOS KONSTRUKCIJA
	PROJEKTUOJAMA 8 CM STORIO PILKOS SPALVOS BETONINIŲ TRINKELIŲ (20x10 CM) DANGOS KONSTRUKCIJA
	PROJEKTUOJAMAS APŽELDINTAS KELKRAŠTIS
	SĖJAMA VEJA
	PROJEKTUOJAMI BETONINIAI BORDIŪRAI (100.15.30), 10 CM AUKŠČIO
	PROJEKTUOJAMI BETONINIAI BORDIŪRAI (100.15.22, užapvalinto kampo)
	PROJEKTUOJAMI BETONINIAI BORDIŪRAI (100.15.22, aštraus kampo)
	PROJEKTUOJAMI BETONINIAI BORDIŪRAI (100.08.20)
	PROJEKTUOJAMAS HORIZONTALUS ŽENKLINIMAS IŠ TERMOPLASTO
	PROJEKTUOJAMAS KELIO ŽENKLAS IR ATRAMA
	PROJEKTUOJAMAS KELIO ŽENKLAS ANT APSVIETIMO ATRAMOS
	SODINAMAS MEDIS
	SODINAMAS KRŪMAS
	IŠSAUGOMAS MEDIS IR JO NUMERIS
	KERTAMAS MEDIS IR JO NUMERIS

Statinio numeris ir pavadinimas, dokumento pavadinimas		Laida
DANGŲ IR EISMO ORGANIZAVIMO PLANAS		0
M 1:500		
Dokumento žymuo	Lapas	Lapų
UL-20-0308-01-PP.B-01	4	4

PROJEKTINIŲ PASIŪLYMŲ PRIDEDAMIEJI DOKUMENTAI



VILNIAUS MIESTO SAVIVALDYBĖS ADMINISTRACIJA

PRITARIU

INŽINERINIO STATINIO PROJEKTINIŲ PASIŪLYMŲ RENGIMO UŽDUOTIS

2021-05 Nr. A358- /21 (2.9.4.5E-INF)

Eil. nr.	Pavadinimas	Reikalavimai
I. Bendra informacija apie projektą		
1.	Projekto pavadinimas (STR 1.04.04:2017 „Statinio projektavimas, projekto ekspertizė“ papunktis 6.8.)	<i>Gvazdikų g., Vilniaus m. projektiniai pasiūlymai</i>
2.	Statytojas	<i>Vilniaus miesto savivaldybė</i>
3.	Užsakovas	<i>Sodininkų bendrija „Pušynas“</i>
4.	Projektuotojas	<i>UAB „Urban Line“</i>
5.	Pagrindinė statinio naudojimo paskirtis (pagal STR 1.01.03:2017 „Statinių klasifikavimas“)	<i>Susisiekimo komunikacijos</i>
6.	Projektinių pasiūlymų rengimo tikslas	- Gerinti susisiekimo ir eismo organizavimo sąlygas; - Informuoti visuomenę apie statinio projektavimą pagal statybos techninio reglamento STR 1.04.04:2017 „Statinio projektavimas, projekto ekspertizė“ reikalavimus.
7.	Statinio (-ių) ar statinių grupės kategorija (pagal STR 1.01.03:2017 „Statinių klasifikavimas“)	-
8.	Kita informacija (kultūros paveldo, saugomos teritorijos)	-
9.	Esamos statinio konstrukcijos, jų funkcinė paskirtis.	-
II. Projektinių pasiūlymų apimtis ir statytojo pateikiami duomenys		
10.	Projektinių pasiūlymų apimtis	- aiškinamasis raštas; - dangų planas; - skersiniai profiliai; - želdinių būklės taksacija ir vertinimas.
11.	Pateikiami dokumentai, nurodomi projektinių	- Prisijungimo prie susisiekimo komunikacijų sąlygos 2021-02-24 Nr. 21/430

	pasiūlymų rengimo dokumentams taikomi teisės aktai.	<p>- <i>Vilniaus miesto savivaldybės administracijos direktoriaus 2018 m. gruodžio 17 d. įsakymu Nr. 30-3844/1892.1.1E-TD20 patvirtintos;</i></p> <p>- <i>Susisiekimo pėsčiomis projektų Vilniaus miesto savivaldybėje rengimo ir įgyvendinimo rekomendacijos https://vilnius.lt/lt/savivaldybe/miesto-ukis-ir-transportas/susisiekimo-pesciomis-projektu-rekomendacijos/;</i></p> <p>- <i>Vilniaus miesto savivaldybės 2016-06-15 tarybos sprendimu Nr. 1-518 patvirtintos Susisiekimo dviračiais projektų Vilniaus miesto savivaldybėje rengimo ir įgyvendinimo rekomendacijos https://vilnius.lt/wp-content/uploads/2018/07/duratu.pdf</i></p>
	III. Reikalavimai projektiniams pasiūlymams	
12	Esminiai funkciniai (paskirties) reikalavimai statiniui	- <i>Sprendiniai turi atitikti Prisijungimo prie susisiekimo komunikacijų sąlygų 2021-04-14 Nr. 21/839 ir susisiekimo komunikacijų statybą reglamentuojančių teisės aktų reikalavimus.</i>
13	Reikalavimai architektūros (estetinius aplinkai, kraštovaizdžiui)	<p>- <i>Susisiekimo sistemos dizaino detalės, elementų pločiai, skerspjūviai turi išlaikyti vieningus funkciškai pagrindžiamus parametrus.</i></p> <p>- <i>Sprendiniai turi atitikti universalaus dizaino principus</i></p>
14	Nurodymai sprendinių derinimui, jų pritarimui	- <i>Projektinius pasiūlymus derinti su Infrastruktūros darbų priežiūros ir inžinerinių statinių projektų ir projektinių pasiūlymų vertinimo darbo grupe.</i>
15	Nurodymai projektinių pasiūlymų vaizdinės informacijos parengimui	-
16	Reikalavimai projekto rengimo dokumentų kalbai (-oms).	<i>Lietuvių</i>
17	Reikalavimai projekto rengimo dokumentų įforminimui, sudėčiai ir pan.	- -
	IV. Projektuotojo autorines teises ir galimi projekto keitimai	
18	<i>Projektuotojas turi jo parengtų projektinių pasiūlymų autorines teises. Statytojas be projektuotojo sutikimo projekto kopijas gali naudoti tik tam tikslui, kuriam skirtas Projektas.</i>	

DETALŪS METADUOMENYS

Dokumento sudarytojas (-ai)	Vilniaus miesto savivaldybė 188710061, Konstitucijos pr. 3, LT-09601, Vilnius
Dokumento pavadinimas (antraštė)	INŽINERINIO STATINIO PROJEKTINIŲ PASIŪLYMŲ RENGIMO UŽDUOTIS (Gvazdikų g., Vilniaus m. projektiniai pasiūlymai)
Dokumento registracijos data ir numeris	2021-05-27 Nr. A358-52/21(2.9.4.5E-INF)
Dokumento gavimo data ir dokumento gavimo registracijos numeris	–
Dokumento specifikacijos identifikavimo žymuo	ADOC-V1.0
Parašo paskirtis	Suderinimas
Parašą sukūrusio asmens vardas, pavardė ir pareigos	
Sertifikatas išduotas	
Parašo sukūrimo data ir laikas	2021-05-26 11:47:37 (GMT+03:00)
Parašo formatas	XAdES-EPES
Laiko žymoje nurodytas laikas	–
Informacija apie sertifikavimo paslaugų teikėją	EID-SK 2016, AS Sertifitseerimiskeskus EE
Sertifikato galiojimo laikas	2019-08-30 17:52:14 – 2024-08-28 23:59:59
Parašo paskirtis	Pasirašymas
Parašą sukūrusio asmens vardas, pavardė ir pareigos	
Sertifikatas išduotas	
Parašo sukūrimo data ir laikas	2021-05-26 22:14:34 (GMT+03:00)
Parašo formatas	XAdES-T
Laiko žymoje nurodytas laikas	2021-05-26 22:14:48 (GMT+03:00)
Informacija apie sertifikavimo paslaugų teikėją	ADIC CA-A, Asmens dokumentu israsymo centras prie LR VRM LT
Sertifikato galiojimo laikas	2020-11-26 08:17:55 – 2023-11-26 08:17:55
Informacija apie būdus, naudotus metaduomenų vientisumui užtikrinti	"Registravimas" paskirties metaduomenų vientisumas užtikrintas naudojant "RCSC IssuingCA, VI Registru centras - i.k. 124110246 LT" išduotą sertifikatą "Dokumentų valdymo sistema Avilys, Vilniaus miesto savivaldybės administracija, į.k.188710061 LT", sertifikatas galioja nuo 2018-12-27 14:17:37 iki 2021-12-26 14:17:37
Pagrindinio dokumento priedų skaičius	–
Pagrindinio dokumento priedamų dokumentų skaičius	–
Priedamo dokumento sudarytojas (-ai)	–
Priedamo dokumento pavadinimas (antraštė)	–
Priedamo dokumento registracijos data ir numeris	–
Programinės įrangos, kuria naudojantis sudarytas elektroninis dokumentas, pavadinimas	Dokumentų valdymo sistema „Avilys“, versija 3.5.45.1
Informacija apie elektroninio dokumento ir elektroninio (-ių) parašo (-ų) tikrinimą (tikrinimo data)	Atitinka specifikacijos keliamus reikalavimus. Visi dokumente esantys elektroniniai parašai galioja (2021-05-27 07:13:00)
Paieškos nuoroda	–
Papildomi metaduomenys	Nuorašą suformavo 2021-05-27 07:13:00 Dokumentų valdymo sistema „Avilys“

VILNIAUS MIESTO SAVIVALDYBĖS ADMINISTRACIJA

Išduodamos pagal pateiktą statytojo (užsakovo) prašymą 2021-02-16 Nr. E348-169/21

PRISIJUNGIMO PRIE SUSISIEKIMO KOMUNIKACIJŲ SĄLYGOS

2021-02-24 Nr. 21/430

Projekto pavadinimas Gvazdikų gatvės, Vilniuje, statybos projektas

Statytojas (užsakovas) Vilniaus miesto savivaldybė

Susisiekimo komunikacijų sąlygos

Suprojektuoti Gvazdikų gatvės atkarpoje šaligatvį su apšvietimu.

Projektuojamos susisiekimo ir inžinerinės infrastruktūros ribos, parametrai ir medžiagiškumas nustatomi ir tvirtinami Inžinerinių statinių projektų ir projektinių pasiūlymų vertinimo darbo grupėje.

Spręsti lietaus vandens surinkimą ir nuvedimą nuo naujai įrengiamų dangų.

Eismo reguliavimo ir eismo saugumo priemonės pagal poreikį projektuoti ir įrengti vadovaujantis Vilniaus miesto savivaldybės administracijos direktoriaus 2009-10-15 patvirtintu įsakymu Nr. 30-1783 „Techninių eismo reguliavimo priemonių įrengimo ir jų priežiūros Vilniaus mieste aprašas“, Vilniaus miesto savivaldybės administracijos direktoriaus 2018-12-17 patvirtintu įsakymu Nr. 30-3844/18(2.1.1E-TD2) „Dėl susisiekimo pėsčiomis projektų Vilniaus miesto savivaldybėje rengimo ir įgyvendinimo rekomendacijų tvirtinimo“.

Savivaldybės vardu projektas rengiamas vadovaujantis 2020-02-12 susisiekimo komunikacijų projektavimo sutartimi Nr. A326-33/21(2.9.4.2E-INF) su sodininkų bendrija „Pušynas“.

DETALŪS METADUOMENYS

Dokumento sudarytojas (-ai)	Vilniaus miesto savivaldybė 188710061, Konstitucijos pr. 3, LT-09601, Vilnius
Dokumento pavadinimas (antraštė)	PRAŠYMAS SUTEIKTI PASLAUGĄ
Dokumento registracijos data ir numeris	2021-02-26 Nr. A51-17907/21(2.9.4.9E-INF)
Dokumento gavimo data ir dokumento gavimo registracijos numeris	–
Dokumento specifikacijos identifikavimo žymuo	ADOC-V1.0
Parašo paskirtis	Pasirašymas
Parašą sukūrusio asmens vardas, pavardė ir pareigos	
Sertifikatas išduotas	
Parašo sukūrimo data ir laikas	2021-02-25 20:18:07 (GMT+02:00)
Parašo formatas	XAdES-EPES
Laiko žymoje nurodytas laikas	–
Informacija apie sertifikavimo paslaugų teikėją	EID-SK 2016, AS Sertifitseerimiskeskus EE
Sertifikato galiojimo laikas	2018-07-04 12:02:29 – 2023-07-03 23:59:59
Informacija apie būdus, naudotus metaduomenų vientisumui užtikrinti	"Registravimas" paskirties metaduomenų vientisumas užtikrintas naudojant "RCSC IssuingCA, VI Registru centras - i.k. 124110246 LT" išduotą sertifikatą "Dokumentų valdymo sistema Avilys, Vilniaus miesto savivaldybės administracija, į.k.188710061 LT", sertifikatas galioja nuo 2018-12-27 14:17:37 iki 2021-12-26 14:17:37
Pagrindinio dokumento priedų skaičius	–
Pagrindinio dokumento priedamų dokumentų skaičius	–
Priedamo dokumento sudarytojas (-ai)	–
Priedamo dokumento pavadinimas (antraštė)	–
Priedamo dokumento registracijos data ir numeris	–
Programinės įrangos, kuria naudojantis sudarytas elektroninis dokumentas, pavadinimas	Dokumentų valdymo sistema „Avilys“, versija 3.5.34
Informacija apie elektroninio dokumento ir elektroninio (-ių) parašo (-ų) tikrinimą (tikrinimo data)	Atitinka specifikacijos keliamus reikalavimus. Visi dokumente esantys elektroniniai parašai galioja (2021-02-26 09:17:07)
Paieškos nuoroda	–
Papildomi metaduomenys	Nuorašą suformavo 2021-02-26 09:17:08 Dokumentų valdymo sistema „Avilys“



**VILNIAUS MIESTO SAVIVALDYBĖS ADMINISTRACIJOS
INFRASTRUKTŪROS SKYRIUS**

UAB „URBAN LINE“

2021-05

I

Nr. A51- /21(3.3.2.26E-INF)

Nr.

DĖL 2021-05-07 PROTOKOLO Nr.A16-481/21(2.1.76E-INF) IŠRAŠO PATEIKIMO

Siunčiame Jums 2021 m. gegužės 7 d. Vilniaus miesto savivaldybės administracijos Inžinerinių statinių projektų ir projektinių pasiūlymų vertinimo darbo grupės posėdžio, įvykusio 2021 m. gegužės g.6 d., protokolo Nr. A16-481/21(2.1.76E-INF) išrašą.

PRIDEDAMA. Protokolo išrašas, 1 lapas.



Biudžetinė įstaiga
Kodas 188710061
Duomenys kaupiami ir saugomi
Juridinių asmenų registre

Konstitucijos pr. 3
LT-09601 Vilnius
Tel. (8 5) 211 2155

El. p. savivaldybe@vilnius.lt
www.vilnius.lt



Tikime laisve
1990 KOVO 11



VILNIAUS MIESTO SAVIVALDYBĖS ADMINISTRACIJA

**INŽINERINIŲ STATINIŲ PROJEKTŲ IR PROJEKTINIŲ PASIŪLYMŲ VERTINIMO
DARBO GRUPĖS
PASITARIMO PROTOKOLO IŠRAŠAS**

2021-05-07 Nr.A16-481/21(2.1.76E-INF)

2. SVARSTYTA. Dėl projekto Gvazdikų g., Vilniaus m. projektinių pasiūlymų svarstymo.

NUTARTA:

2.1.Pritarti projektinių pasiūlymų sprendinių viešinimui.

Pasitarimo pirmininkas

Darbo grupės sekretorė

Išrašas tikras

DETALŪS METADUOMENYS

Dokumento sudarytojas (-ai)	Vilniaus miesto savivaldybė 188710061, Konstitucijos pr. 3, LT-09601, Vilnius
Dokumento pavadinimas (antraštė)	DĖL 2021-05-07 PROTOKOLO Nr.A16-481/21(2.1.76E-INF) IŠRAŠO PATEIKIMO
Dokumento registracijos data ir numeris	2021-05-07 Nr. A51-40864/21(3.3.2.26E-INF)
Dokumento gavimo data ir dokumento gavimo registracijos numeris	–
Dokumento specifikacijos identifikavimo žymuo	ADOC-V1.0
Parašo paskirtis	Pasirašymas
Parašą sukūrusio asmens vardas, pavardė ir pareigos	
Sertifikatas išduotas	
Parašo sukūrimo data ir laikas	2021-05-07 12:35:55 (GMT+03:00)
Parašo formatas	XAdES-T
Laiko žymoje nurodytas laikas	2021-05-07 12:36:07 (GMT+03:00)
Informacija apie sertifikavimo paslaugų teikėją	ADIC CA-A, Asmens dokumentu israsymo centras prie LR VRM LT
Sertifikato galiojimo laikas	2018-11-19 17:30:33 – 2021-11-18 17:30:33
Informacija apie būdus, naudotus metaduomenų vientisumui užtikrinti	"Registravimas" paskirties metaduomenų vientisumas užtikrintas naudojant "RCSC IssuingCA, VI Registru centras - i.k. 124110246 LT" išduotą sertifikatą "Dokumentų valdymo sistema Avilys, Vilniaus miesto savivaldybės administracija, į.k.188710061 LT", sertifikatas galioja nuo 2018-12-27 14:17:37 iki 2021-12-26 14:17:37
Pagrindinio dokumento priedų skaičius	1
Pagrindinio dokumento pridedamų dokumentų skaičius	–
Priedamo dokumento sudarytojas (-ai)	–
Priedamo dokumento pavadinimas (antraštė)	–
Priedamo dokumento registracijos data ir numeris	–
Programinės įrangos, kuria naudojantis sudarytas elektroninis dokumentas, pavadinimas	Dokumentų valdymo sistema „Avilys“, versija 3.5.34
Informacija apie elektroninio dokumento ir elektroninio (-ių) parašo (-ų) tikrinimą (tikrinimo data)	Atitinka specifikacijos keliamus reikalavimus. Visi dokumente esantys elektroniniai parašai galioja (2021-05-07 13:09:30)
Paieškos nuoroda	–
Papildomi metaduomenys	Nuorašą suformavo 2021-05-07 13:09:30 Dokumentų valdymo sistema „Avilys“

GVAZDIKŲ G., VILNIAUS M. PROJEKTINIAI PASIŪLYMAI
LICENCIJUOTOS PROJEKTAVIMO PROGRAMINĖS ĮRANGOS SĄRAŠAS

Projekto etapas	Programinė įranga
Statinių rekonstravimo ir naujos statybos techninis projektas	Microsoft Office 365, AutoCAD 2019

Statinio projekto vadovas _____
(vardas, pavardė, parašas, kvalifikacijos atestato arba pažymos Nr., data)