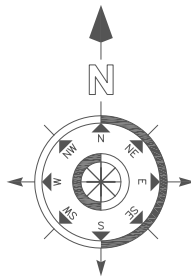


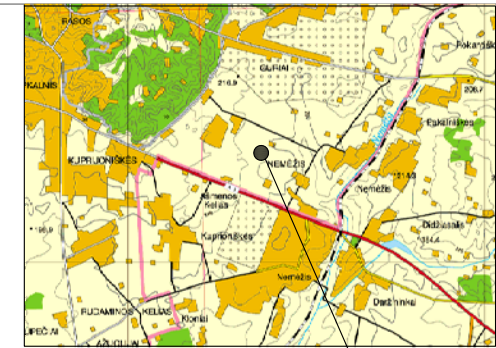
Eksplikacija	
Nr.	Pastato, įrenginio pavadinimas
2MG	Gyvenamasis pastatas
⊙	Planuojamas priešgaisrinis hidrantas
Sutartinių ženklų lentelė	
—	Detaliojo plano galiojimo riba
---	Statybos riba
—	Esamo sklypo riba
---	Gretimų sklypų ribos
□	Teritorija, kurioje galima statyba
←	Įvažiavimas - išvažiavimas, eismo kryptis
---	Gatvės raudonoji linija (RL)
---	Gatvės važiuojamosios dalies riba
---	Gatvės ašinė linija
□	Esami statiniai
*	Griaunami statiniai
—	Anksčiau suprojektuoti vandentiekio tinklai
—	Anksčiau suprojektuoti buitinės nuotekynės tinklai
—	Anksčiau suprojektuoti lietaus nuotekų tinklai
—	Anksčiau suprojektuoti 0,4 kV KL
—	Anksčiau suprojektuoti perspekt. apšvietimo tinklai
Teritorijos paskirtis ir naudojimo būdas	
GG	G2 - Daugiabučių gyvenamųjų pastatų ir bendrabučių teritorijos
Reglamentų sutartinis žymėjimas	
0	0. Teritorijos naudojimo tipas
1	1. Teritorijos naudojimo būdas
2	2. Leistinas pastatų aukštų skaičius
3	3. Užstatymo tankis procentais
4	4. Užstatymo intensyvumas
5	5. Leistinas pastatų aukštis
6	6. Priklausomųjų želdynų norma procentais
Sklypo numerio ir ploto žymėjimas	
m	m - sklypo numeris
n	n - sklypo plotas (kv. m.)



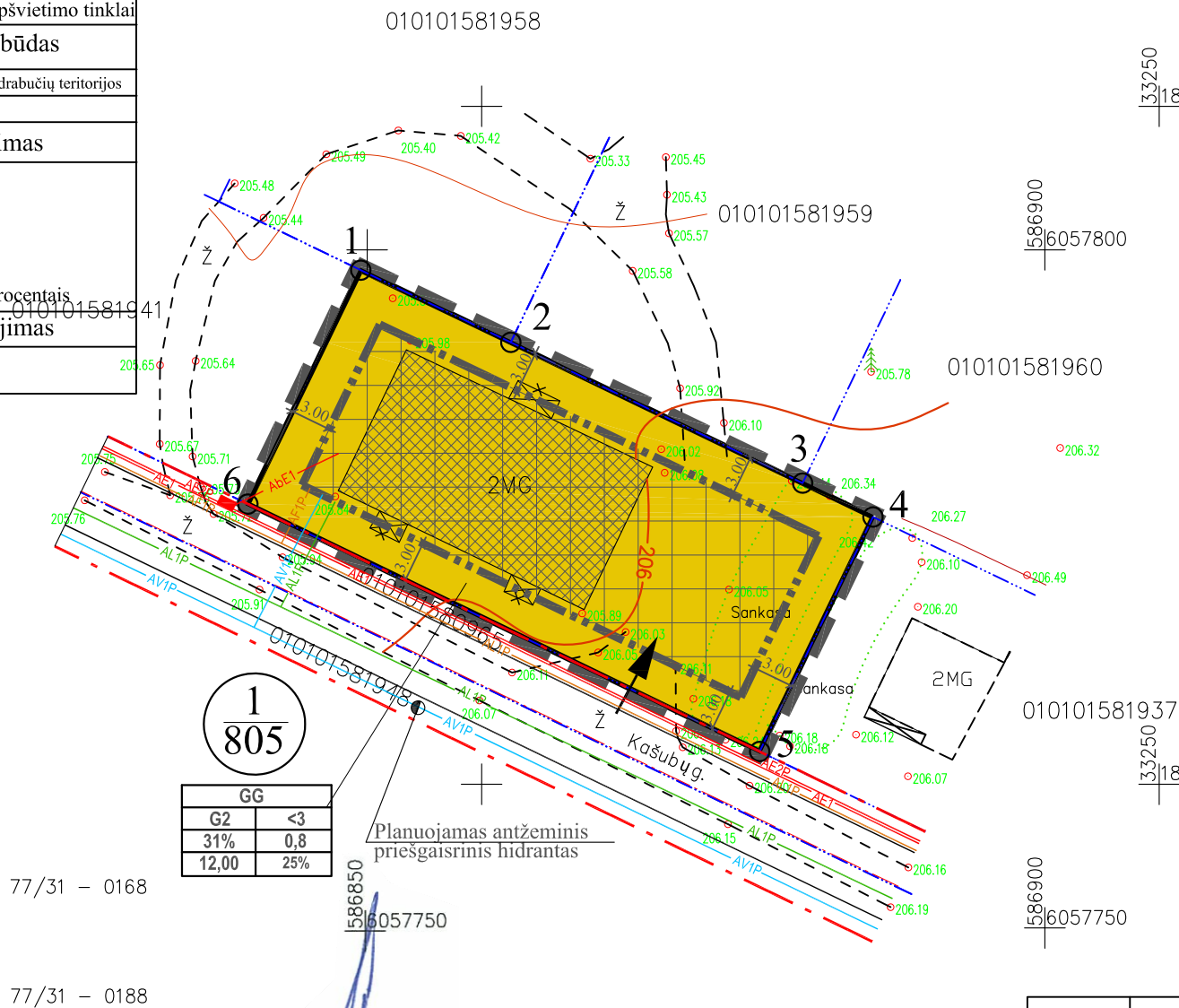
Teritorijos (jos dalies) Nr.	Sklypo (jo dalies) Nr.	Sklypo (jo dalies) plotas kv.m	Teritorijos naudojimo tipas	žemės naudojimo paskirtis	žemės naudojimo būdai	Leistinas pastatų aukštis		Užstatymo tankis, %	Užstatymo intensyvumas/ tūrio tankis	Užstatymo tipas	gallmi žemės sklypų dydžiai		priklausomųjų želdynų ir želdinių teritorijų dalys, %	pastatų aukštų skalčius	statinių paskirtys	kiti reglamentai
						nuo žemės paviršiaus, m	altitudė, m				mažiausi, km	didžiausi, km				
1	1	805	Gyvenamoji teritorija (GG)	kita	G2 Daugiabučių gyvenamųjų pastatų ir bendrabučių teritorijos	12,00	215,50	31	0,8	Laisvo planavimo (LP)	0,0400	—	25%	<3	Gyvenamosios paskirties (trijų ir daugiau butų (daugabučių) pastatai)	XLIX. Vandentiekio, lietaus ir fekalinės kanalizacijos tinklų ir įrenginių apsaugos zonos. XX. Požeminių vandens telkinių (vandenviečių) apsaugos zonos. V. Aerodromo apsaugos zonos.

PASTABOS:

1. Statant namus aukštesnius nei 8,5 m aukščio, būtina padidinti atstumą nuo sklypo ribos iki užstatymo linijos pagal statinių išdėstymo namo sklype gretimų sklypų atžvilgiu reikalavimus.
2. Prie pastatų turi būti užtikrintas priešgaisrinių automobilių privažiavimas.
3. Detaliojo plano riba sutampa su žemės sklypo riba.



Sklypo (jo dalies) kampų pažymėjimas plane	Sklypo (jo dalies) kampų koordinatės	
	X	Y
1	6057798,50	586849,53
2	6057793,18	586860,60
3	6057782,80	586882,13
4	6057780,30	586887,32
5	6057763,01	586878,96
6	6057781,25	586841,20



Esamos požeminės komunikacijos suderintos:					
Nr.	Įstaigos pavadinimas	Data	V. Pavardė	Parašas	Pastabos
1	Vilniaus m. MPD	2018.02.08	R. Beedžiūtė	[Signature]	
2	UAB "VGAET"	18.02.06	S. Valaitis	[Signature]	
3	Telia Lietuva AB	18.02.07	V. Bagdadius	[Signature]	
4	AB "VST"	18.02.06	M. Volokaitis	[Signature]	
5	AB "Energijos skirstymo operatorius"	2018.08.05	R. Tadžys	[Signature]	
6	Reg. Nr. 469				
7	UAB "Vilniaus Viešasis transportas"	18.02.06	R. Račinskis	[Signature]	
8	LITGRID	18.02.01	[Signature]	[Signature]	
9	UAB "Skaidula"	18.02.05	[Signature]	[Signature]	

Tvirtina
Direktorius Ruslan Jevič

Atest. Nr.		UAB "MEIRISTA"				Sklypų Nemėžio k., (kad. Nr. 0101/0158:741, 0101/0158:740, 0101/0158:683), Naujosios Vilnios sen. detaliojo plano sprendinių koregavimas sklype Kašubų g. 3	
Pareigos	V. Pavardė	Parašas	Data			Laida	
TPV0047	PV	G. Meidutė	[Signature]	2018-03	PAGRINDINIS BRĖŽINYS. TERITORIJOS TVARKYMO IR NAUDOJIMO REŽIMO BRĖŽINYS.		0
19253	PDV	G. Meidutė	[Signature]	2018-03	M1:500		
Etapas		Planavimo iniciatorius:				Lapas Lapų	
DPK		UAB "FACIJA", į/k. 302687005				302-DP-2018 1 1	