VILNIAUS MIESTO SAVIVALDYBĖS ADMINISTRACIJOS DIREKTORIUS

ĮSAKYMAS
DĖL SKLYPŲ GELEŽINIO VILKO G. 2 DETALIOJO PLANO SUSISIEKIMO KOMUNIKACIJŲ IŠDĖSTYMO PRINCIPŲ KOREGAVIMO SKLYPE GELEŽINIO VILKO G. 6 (KADASTRO NR. 0101/0052:428) TVIRTINIMO

Nr.
Vilnius

Vadovaudamasis Lietuvos Respublikos vietos savivaldos įstatymo 27 straipsnio 4 dalimi, Lietuvos Respublikos teritorijų planavimo įstatymo 27 straipsnio 4 dalimi, 28 straipsnio 9 dalimi, Lietuvos Respublikos aplinkos ministro 2014 m. sausio 2 d. įsakymu Nr. D1-8 „Dėl Kompleksinio teritorijų planavimo dokumentų rengimo taisyklių patvirtinimo“ patvirtintų Kompleksinio teritorijų planavimo dokumentų rengimo taisyklių 323.1 papunkčiu ir Vilniaus miesto savivaldybės mero 2024 m. sausio 4 d. potvarkio Nr. 955-30/24 „Dėl Vilniaus miesto savivaldybės administracijos direktoriaus įgaliojimo“ 1.1.2 papunkčiu,

t v i r t i n u Vilniaus miesto savivaldybės tarybos 2008 m. vasario 13 d. sprendimu Nr.1-389 „Dėl sklypų Geležinio Vilko g. 2 detaliojo plano tvirtinimo“ patvirtinto detaliojo plano (registro Nr. T00055444) sprendinių koregavimą žemės sklype Geležinio Vilko g. 6 (kadastro Nr. 0101/0052:428), kuriuo pakeisti detaliuoju planu nustatyti susisiekimo komunikacijų išdėstymo principai (sklypo įvažiavimo vietos) pagal pagrindinį brėžinį (pridedama), kuriam pritarė Teritorijų planavimo komisija (Teritorijų planavimo procesų valstybinės priežiūros informacinėje sistemoje teritorijų planavimo dokumento Nr. K-VT-13-24-842).

Administracijos direktorius Adomas Bužinskas

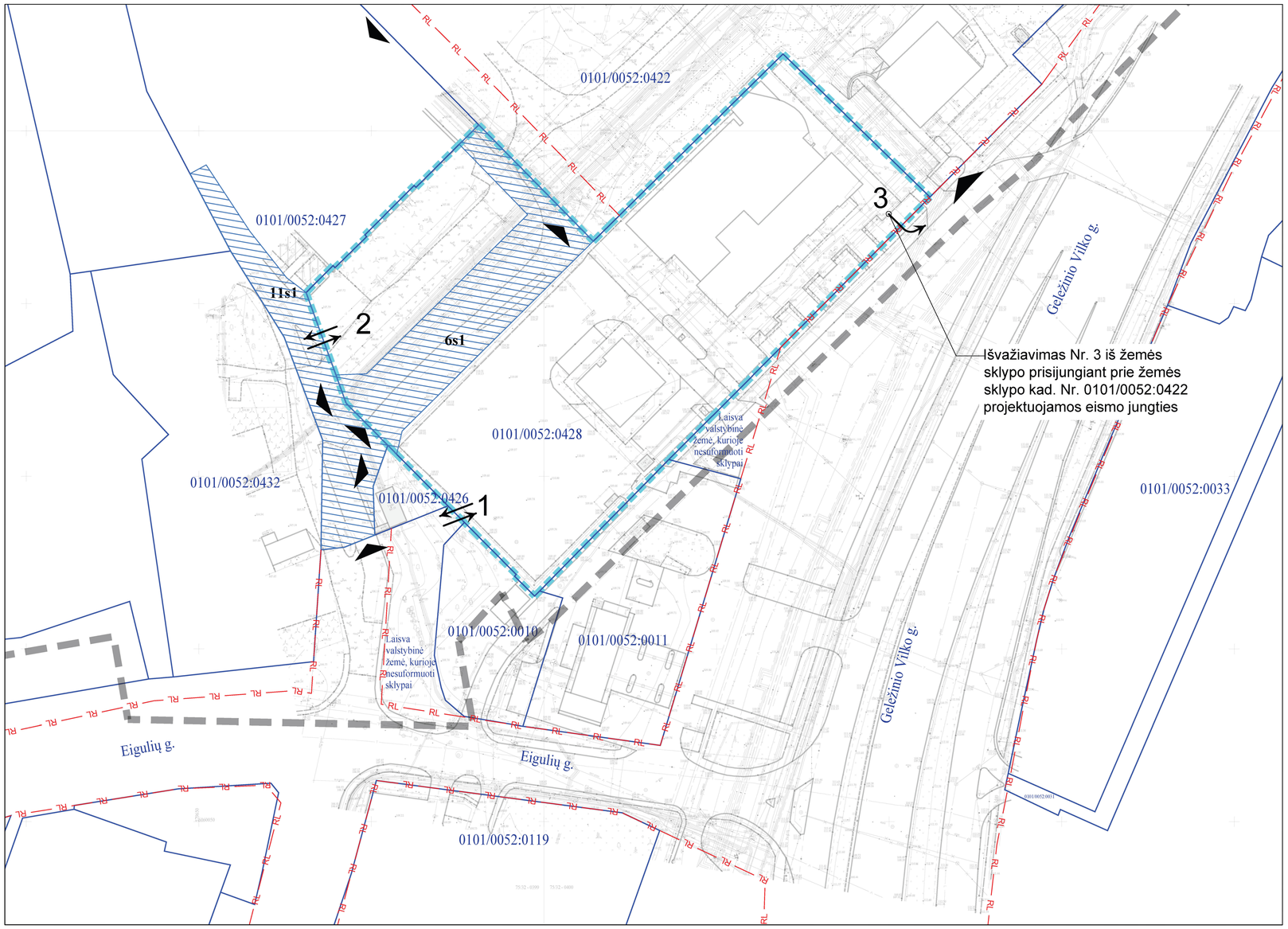

SITUACIJOS SCHEMA

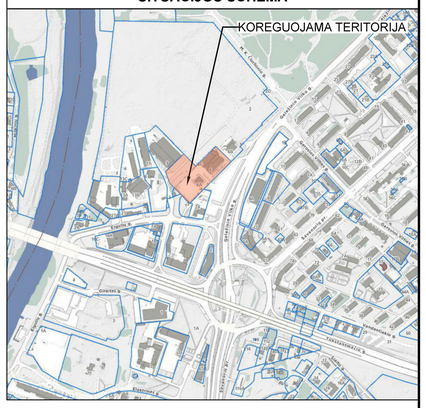

Planuojami trys įvažiavimai / išvažiavimai:

- Sklypo įvažiavimas / išvažiavimas Nr. 1
- Sklypo įvažiavimas / išvažiavimas Nr. 2
- Sklypo išvažiavimas Nr. 3 (Išvažiavimas iš žemės sklypo prisijungiant prie žemės sklypo kad. Nr. 0101/0052:0422 projektuojamos eismo jungties)

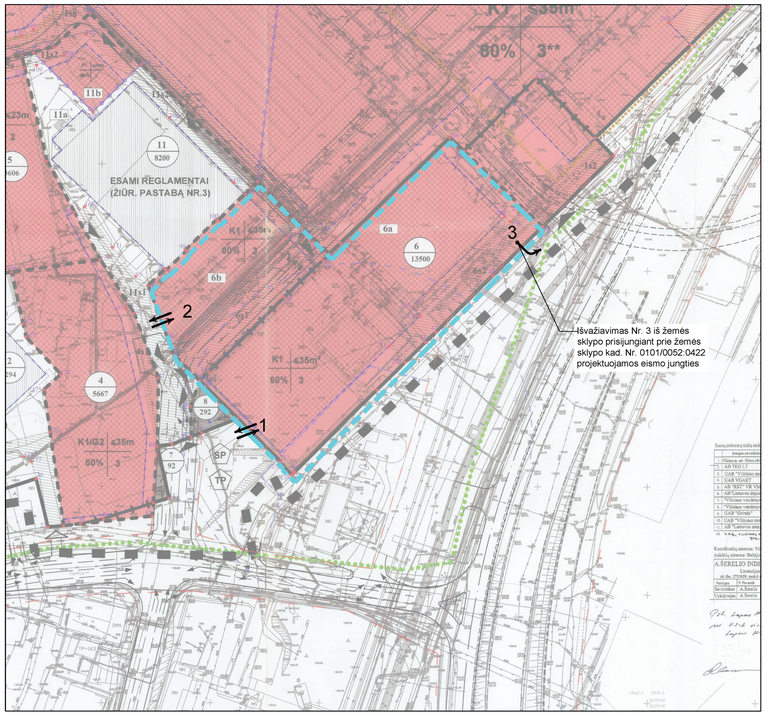

PASTABOS:

1. Sklypų Geležinio Vilko g. 2 detaliojo plano koregavimo sprendiniai taikomi tik žemės sklypui, esančiam Geležinio Vilko g. 6, Vilniuje (kad. Nr. 0101/0052:428);
2. Sklypų Geležinio Vilko g. 2 detaliojo plano koregavimo sprendiniai: planuojamos papildomos autotransporto įvažiavimo / išvažiavimo vietos į (iš) sklypą (sklypo) kad. Nr. 0101/0052:428;
3. Įvažiavimai / išvažiavimai iš servituto 6s1 į likusią sklypo dalį numatomi statybos projekto metu;
4. Geležinio Vilko g. 2 detaliajame plane nustatyti privalomieji ir kitų teritorijos tvarkymo ir naudojimo režimo reikalavimai (sklypo naudojimo būdas, pastatų aukštis, sklypo užstatymo tankis, intensyvumas, statybos zona ir kt.) nekeičiami;
5. Detaliojo plano sprendiniai nepažeidžia trečiųjų asmenų interesų;
6. Žemės sklypo savininkas prisiima atsakomybę dėl galimų transporto spūsčių žemės sklypo viduje, kurios gali kilti dėl planuojamų įvažiavimų /išvažiavimų.
7. Išvažiavimas Nr. 3 iš žemės sklypo per Statinį – Automobilių stovėjimo aikštelę, unikalus Nr. 4400-2505-7998, galimas tik jungiantis į išvažiavimą iš žemės sklypo Geležinio Vilko g. 2, numatytą Geležinio Vilko gatvės dalies nuo Savanorių pr. žiedinės sankryžos iki Geležinio Vilko g. 25, M. K. Čiurlionio gatvės dalies ties žemės sklypu (kad. Nr. 4400-0727-5845) ir Gerosios Vilties gatvės dalies nuo Geležinio Vilko g. iki Savanorių pr. rekonstravimo projekte. Kiti išvažiavimo Nr. 3 iš žemės sklypo per aikštelę sprendiniai galimi atitinkamai koreguojant galiojančio detaliojo plano sprendinius;
8. Tol kol kitais projektais neįgyvendinti detaliajame plane numatyti įvažiavimų sprendiniai, naudojami esami įvažiavimai į žemės sklypą, suprojektuoti Administracinio pastato (8.2) Geležinio vilko g. 6A Vilniuje rekonstravimo projekte, kurio pagrindu 2007-03-23 išduotas statybos leidimas Nr. NR/303/07-0178.

SUTARTINIAI ŽYMĖJIMAI	
	SKLYPŲ GELEŽINIO VILKO G. 2 DETALIOJO PLANO RIBA
	TERITORIJOS, KURIAI KOREGUOJAMI SUSISIEKIMO SPRENDINIAI, RIBA
	ŽEMĖS SKLYPŲ RIBA
RL	GATVIŲ RAUDONOSIOS LINIJOS
6s1	AKŠČIAU SUPLANUOTAS KELIO SERVITUTAS / SERVITUTO NUMERIS
	ANKŠČIAU SUPLANUOTOS SKLYPO ĮVAŽIAVIMO / IŠVAŽIAVIMO VIETOS
1	PLANUOJAMA SKLYPO ĮVAŽIAVIMO / IŠVAŽIAVIMO VIETA, KRYPTIS IR NUMERIS

Atestato Nr. -	Rengėjas: ARCHUS +370 615 28588 info@archus.lt			Projekto pavadinimas: SKLYPŲ GELEŽINIO VILKO G. 2 DETALIOJO PLANO SUSISIEKIMO SPRENDINIŲ KOREGAVIMAS SKLYPE GELEŽINIO VILKO G. 6 (kad. Nr. 0101/0052:428)
A 1461	TPV	A. Bakanovas	2024-12-06	Brėžinys: **PLANUOJAMI SKLYPO ĮVAŽIAVIMAI/ IŠVAŽIAVIMAI**
	Citystreet			Mastelis 1:1000
17681	Inž.	M. Noreika	2024-12-06	
Etapas: DETALIOJO PLANO KOREGAVIMAS	Iniciatorius: **ERGO Insurance SE** Geležinio Vilko g. 6A, LT-03150 Vilnius			Projekto numeris: **A 23/05-3**
				Lapo formatas A3

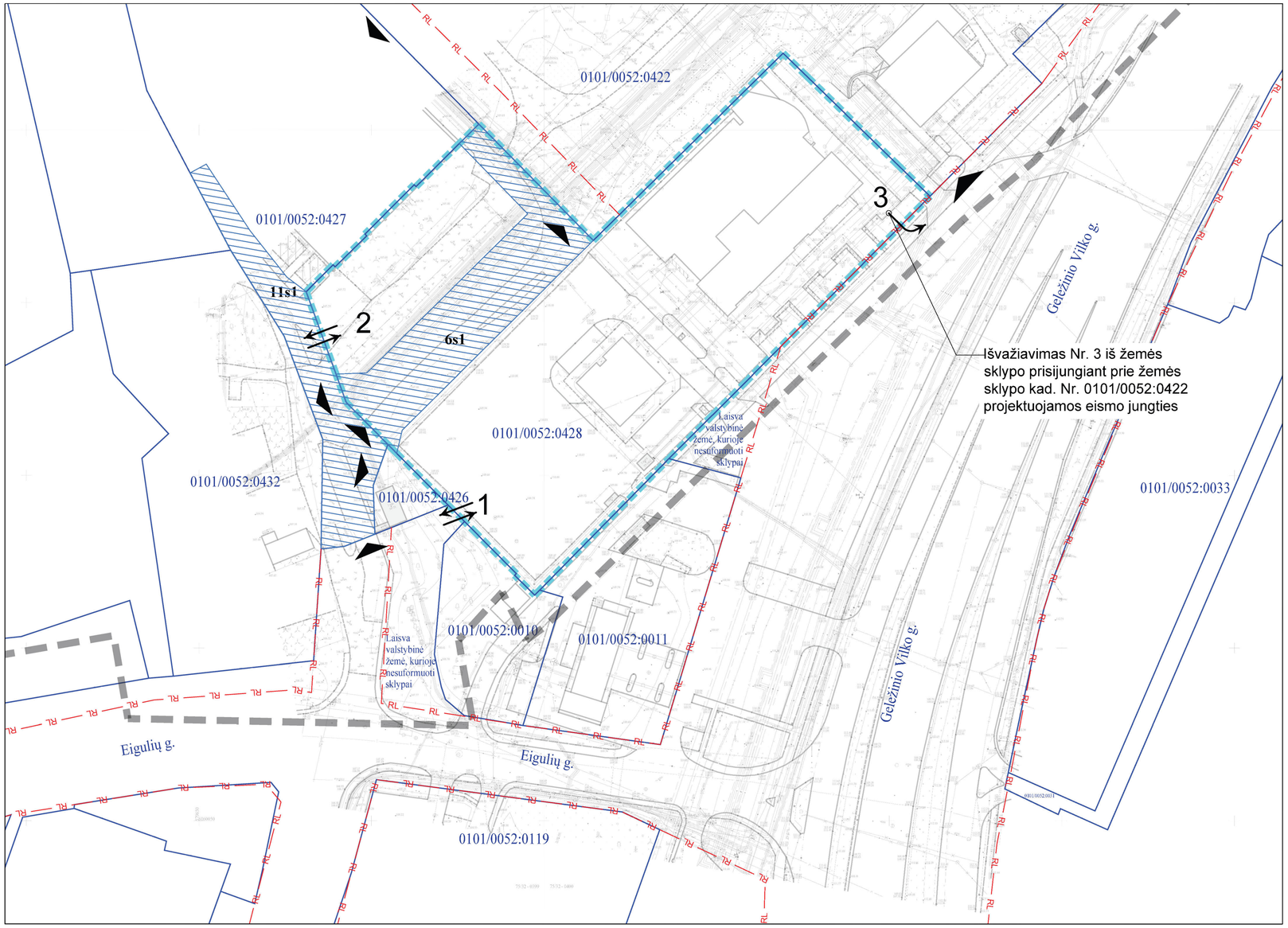

SITUACIJOS SCHEMA

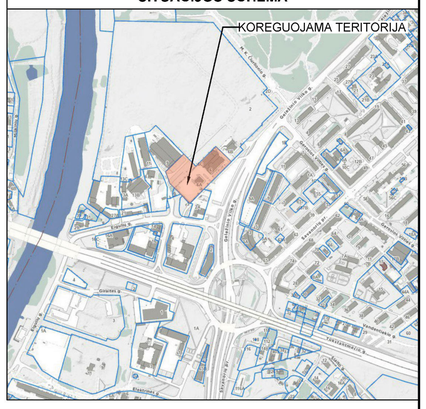

Planuojami trys įvažiavimai / išvažiavimai:

- Sklypo įvažiavimas / išvažiavimas Nr. 1
- Sklypo įvažiavimas / išvažiavimas Nr. 2
- Sklypo išvažiavimas Nr. 3 (Išvažiavimas iš žemės sklypo prisijungiant prie žemės sklypo kad. Nr. 0101/0052:0422 projektuojamos eismo jungties)

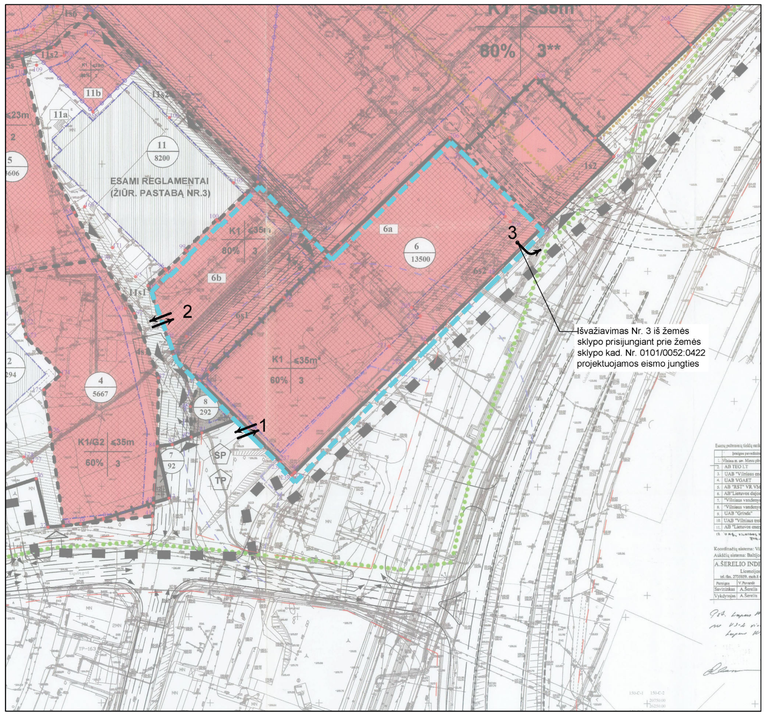

PASTABOS:

1. Sklypų Geležinio Vilko g. 2 detaliojo plano koregavimo sprendiniai taikomi tik žemės sklypui, esančiam Geležinio Vilko g. 6, Vilniuje (kad. Nr. 0101/0052:428);
2. Sklypų Geležinio Vilko g. 2 detaliojo plano koregavimo sprendiniai: planuojamos papildomos autotransporto įvažiavimo / išvažiavimo vietos į (iš) sklypą (sklypo) kad. Nr. 0101/0052:428;
3. Įvažiavimai / išvažiavimai iš servituto 6s1 į likusią sklypo dalį numatomi statybos projekto metu;
4. Geležinio Vilko g. 2 detaliajame plane nustatyti privalomieji ir kitų teritorijos tvarkymo ir naudojimo režimo reikalavimai (sklypo naudojimo būdas, pastatų aukštis, sklypo užstatymo tankis, intensyvumas, statybos zona ir kt.) nekeičiami;
5. Detaliojo plano sprendiniai nepažeidžia trečiųjų asmenų interesų;
6. Žemės sklypo savininkas prisiima atsakomybę dėl galimų transporto spūsčių žemės sklypo viduje, kurios gali kilti dėl planuojamų įvažiavimų /išvažiavimų.
7. Išvažiavimas Nr. 3 iš žemės sklypo per Statinį – Automobilių stovėjimo aikštelę, unikalus Nr. 4400-2505-7998, galimas tik jungiantis į išvažiavimą iš žemės sklypo Geležinio Vilko g. 2, numatytą Geležinio Vilko gatvės dalies nuo Savanorių pr. žiedinės sankryžos iki Geležinio Vilko g. 25, M. K. Čiurlionio gatvės dalies ties žemės sklypu (kad. Nr. 4400-0727-5845) ir Gerosios Vilties gatvės dalies nuo Geležinio Vilko g. iki Savanorių pr. rekonstravimo projekte. Kiti išvažiavimo Nr. 3 iš žemės sklypo per aikštelę sprendiniai galimi atitinkamai koreguojant galiojančio detaliojo plano sprendinius;
8. Tol kol kitais projektais neįgyvendinti detaliajame plane numatyti įvažiavimų sprendiniai, naudojami esami įvažiavimai į žemės sklypą, suprojektuoti Administracinio pastato (8.2) Geležinio vilko g. 6A Vilniuje rekonstravimo projekte, kurio pagrindu 2007-03-23 išduotas statybos leidimas Nr. NR/303/07-0178.

SUTARTINIAI ŽYMĖJIMAI

	SKLYPŲ GELEŽINIO VILKO G. 2 DETALIOJO PLANO RIBA
	TERITORIJOS, KURIAI KOREGUOJAMI SUSISIEKIMO SPRENDINIAI, RIBA
	ŽEMĖS SKLYPŲ RIBA
RL	GATVIŲ RAUDONOSIOS LINIJOS
6s1	AKŠČIAU SUPLANUOTAS KELIO SERVITUTAS / SERVITUTO NUMERIS
	ANKŠČIAU SUPLANUOTOS SKLYPO ĮVAŽIAVIMO / IŠVAŽIAVIMO VIETOS
1	PLANUOJAMA SKLYPO ĮVAŽIAVIMO / IŠVAŽIAVIMO VIETA, KRYPTIS IR NUMERIS

Atestato Nr. -	Rengėjas: ARCHUS +370 615 28588 info@archus.lt			Projekto pavadinimas: SKLYPŲ GELEŽINIO VILKO G. 2 DETALIOJO PLANO SUSISIEKIMO SPRENDINIŲ KOREGAVIMAS SKLYPE GELEŽINIO VILKO G. 6 (kad. Nr. 0101/0052:428)
A 1461	TPV	A. Bakanovas	2024-12-06	Brėžinys: **PLANUOJAMI SKLYPO ĮVAŽIAVIMAI/ IŠVAŽIAVIMAI** — Mastelis 1:1000
	Citystreet			
17681	Inž.	M. Noreika	2024-12-06	
Etapas: DETALIOJO PLANO KOREGAVIMAS	Iniciatorius: **ERGO Insurance SE** Geležinio Vilko g. 6A, LT-03150 Vilnius			Projekto numeris: **A 23/05-3** — Lapo formatas A3

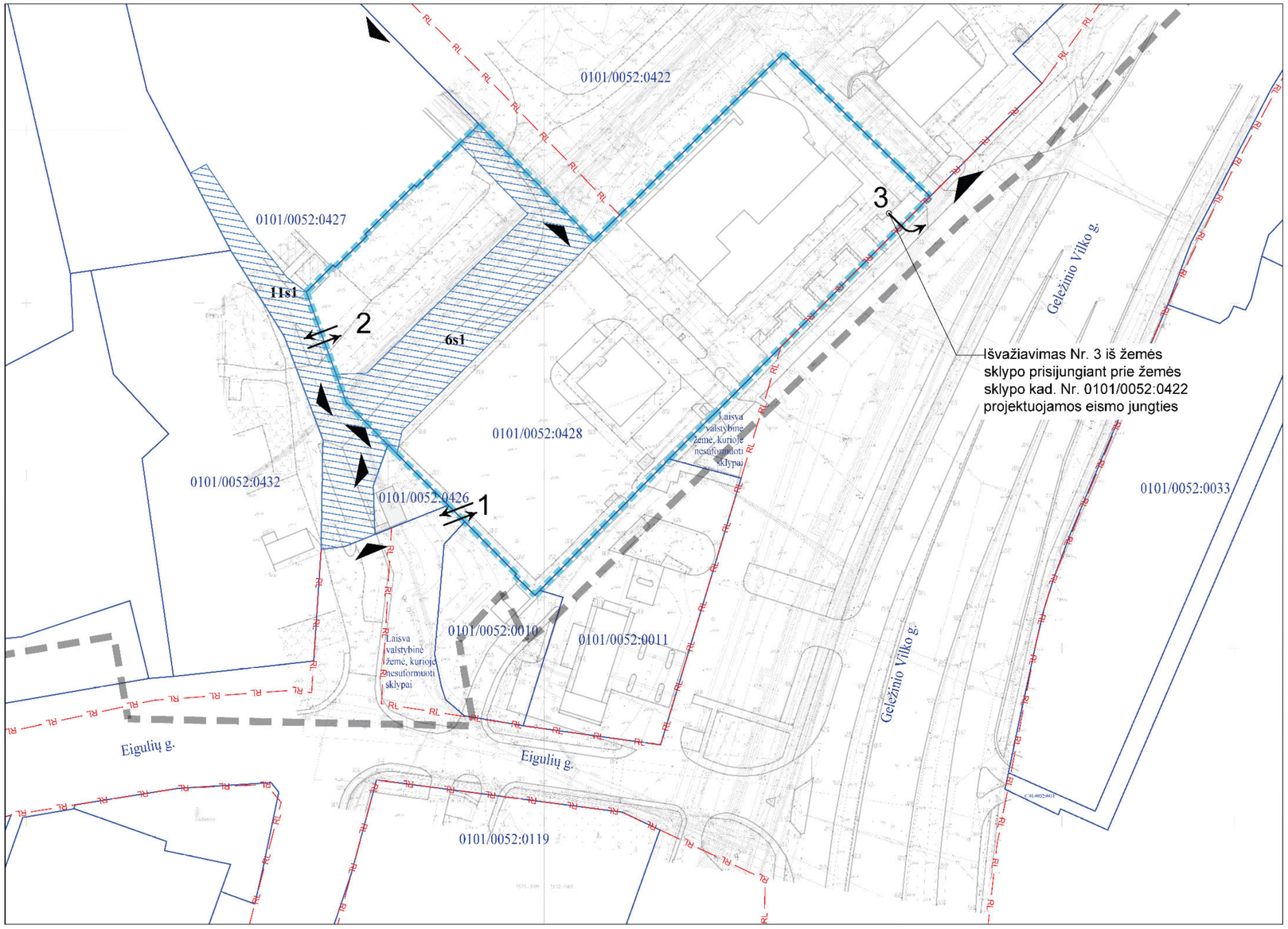

SITUACIJOS SCHEMA

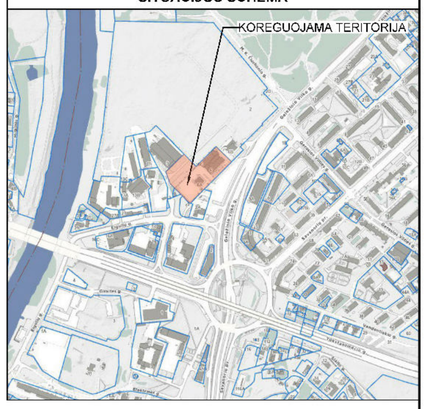

Planuojami trys įvažiavimai / išvažiavimai:

- Sklypo įvažiavimas / išvažiavimas Nr. 1
- Sklypo įvažiavimas / išvažiavimas Nr. 2
- Sklypo išvažiavimas Nr. 3 (Išvažiavimas iš žemės sklypo prisijungiant prie žemės sklypo kad. Nr. 0101/0052:0422 projektuojamos eismo jungties)

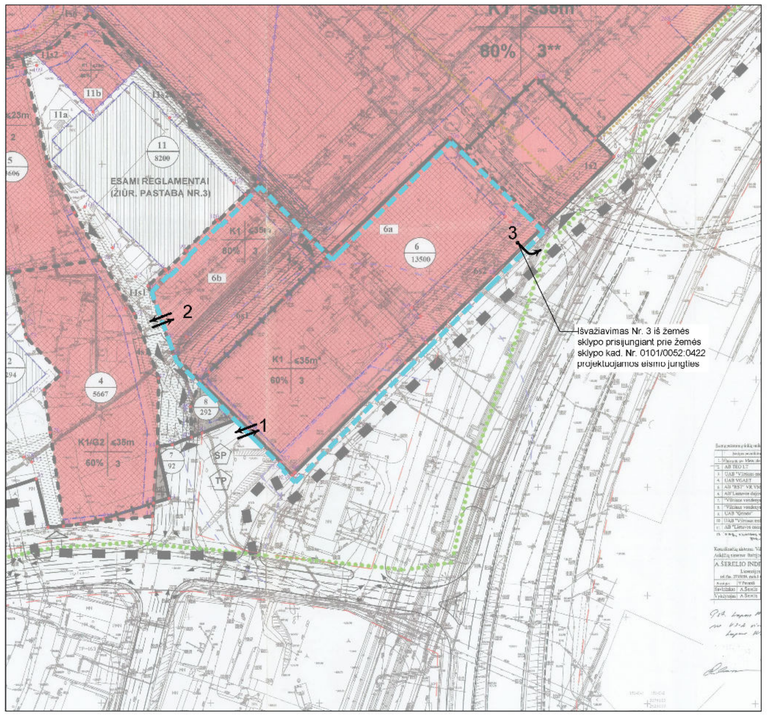

PASTABOS:

1. Sklypų Geležinio Vilko g. 2 detaliojo plano koregavimo sprendiniai taikomi tik žemės sklypui, esančiam Geležinio Vilko g. 6, Vilniuje (kad. Nr. 0101/0052:428);
2. Sklypų Geležinio Vilko g. 2 detaliojo plano koregavimo sprendiniai: planuojamos papildomos autotransporto įvažiavimo / išvažiavimo vietos į (iš) sklypą (sklypo) kad. Nr. 0101/0052:428;
3. Įvažiavimai / išvažiavimai iš servituto 6s1 į likusią sklypo dalį numatomi statybos projekto metu;
4. Geležinio Vilko g. 2 detaliajame plane nustatyti privalomieji ir kitų teritorijos tvarkymo ir naudojimo režimo reikalavimai (sklypo naudojimo būdas, pastatų aukštis, sklypo užstatymo tankis, intensyvumas, statybos zona ir kt.) nekeičiami;
5. Detaliojo plano sprendiniai nepažeidžia trečiųjų asmenų interesų;
6. Žemės sklypo savininkas prisiima atsakomybę dėl galimų transporto spūsčių žemės sklypo viduje, kurios gali kilti dėl planuojamų įvažiavimų /išvažiavimų.
7. Išvažiavimas Nr. 3 iš žemės sklypo per Statinį – Automobilių stovėjimo aikštelę, unikalus Nr. 4400-2505-7998, galimas tik jungiantis į išvažiavimą iš žemės sklypo Geležinio Vilko g. 2, numatytą Geležinio Vilko gatvės dalies nuo Savanorių pr. žiedinės sankryžos iki Geležinio Vilko g. 25, M. K. Čiurlionio gatvės dalies ties žemės sklypu (kad. Nr. 4400-0727-5845) ir Gerosios Vilties gatvės dalies nuo Geležinio Vilko g. iki Savanorių pr. rekonstravimo projekte. Kiti išvažiavimo Nr. 3 iš žemės sklypo per aikštelę sprendiniai galimi atitinkamai koreguojant galiojančio detaliojo plano sprendinius;
8. Tol kol kitais projektais neįgyvendinti detaliajame plane numatyti įvažiavimų sprendiniai, naudojami esami įvažiavimai į žemės sklypą, suprojektuoti Administracinio pastato (8.2) Geležinio vilko g. 6A Vilniuje rekonstravimo projekte, kurio pagrindu 2007-03-23 išduotas statybos leidimas Nr. NR/303/07-0178.

SUTARTINIAI ŽYMĖJIMAI	
	SKLYPŲ GELEŽINIO VILKO G. 2 DETALIOJO PLANO RIBA
	TERITORIJOS, KURIAI KOREGUOJAMI SUSISIEKIMO SPRENDINIAI, RIBA
	ŽEMĖS SKLYPŲ RIBA
RL	GATVIŲ RAUDONOSIOS LINIJOS
6s1	AKŠČIAU SUPLANUOTAS KELIO SERVITUTAS / SERVITUTO NUMERIS
	ANKŠČIAU SUPLANUOTOS SKLYPO ĮVAŽIAVIMO / IŠVAŽIAVIMO VIETOS
1	PLANUOJAMA SKLYPO ĮVAŽIAVIMO / IŠVAŽIAVIMO VIETA, KRYPTIS IR NUMERIS

Atestato Nr. -	Rengėjas: ARCHUS +370 615 28588 info@archus.lt			Projekto pavadinimas: SKLYPŲ GELEŽINIO VILKO G. 2 DETALIOJO PLANO SUSISIEKIMO SPRENDINIŲ KOREGAVIMAS SKLYPE GELEŽINIO VILKO G. 6 (kad. Nr. 0101/0052:428)
A 1461	TPV	A. Bakanovas	2024-12-06	Brėžinys: **PLANUOJAMI SKLYPO ĮVAŽIAVIMAI/ IŠVAŽIAVIMAI** — Mastelis 1:1000
	Citystreet			
17681	Inž.	M. Noreika	2024-12-06	
Etapas: DETALIOJO PLANO KOREGAVIMAS	Iniciatorius: **ERGO Insurance SE** Geležinio Vilko g. 6A, LT-03150 Vilnius			Projekto numeris: **A 23/05-3** — Lapo formatas A3

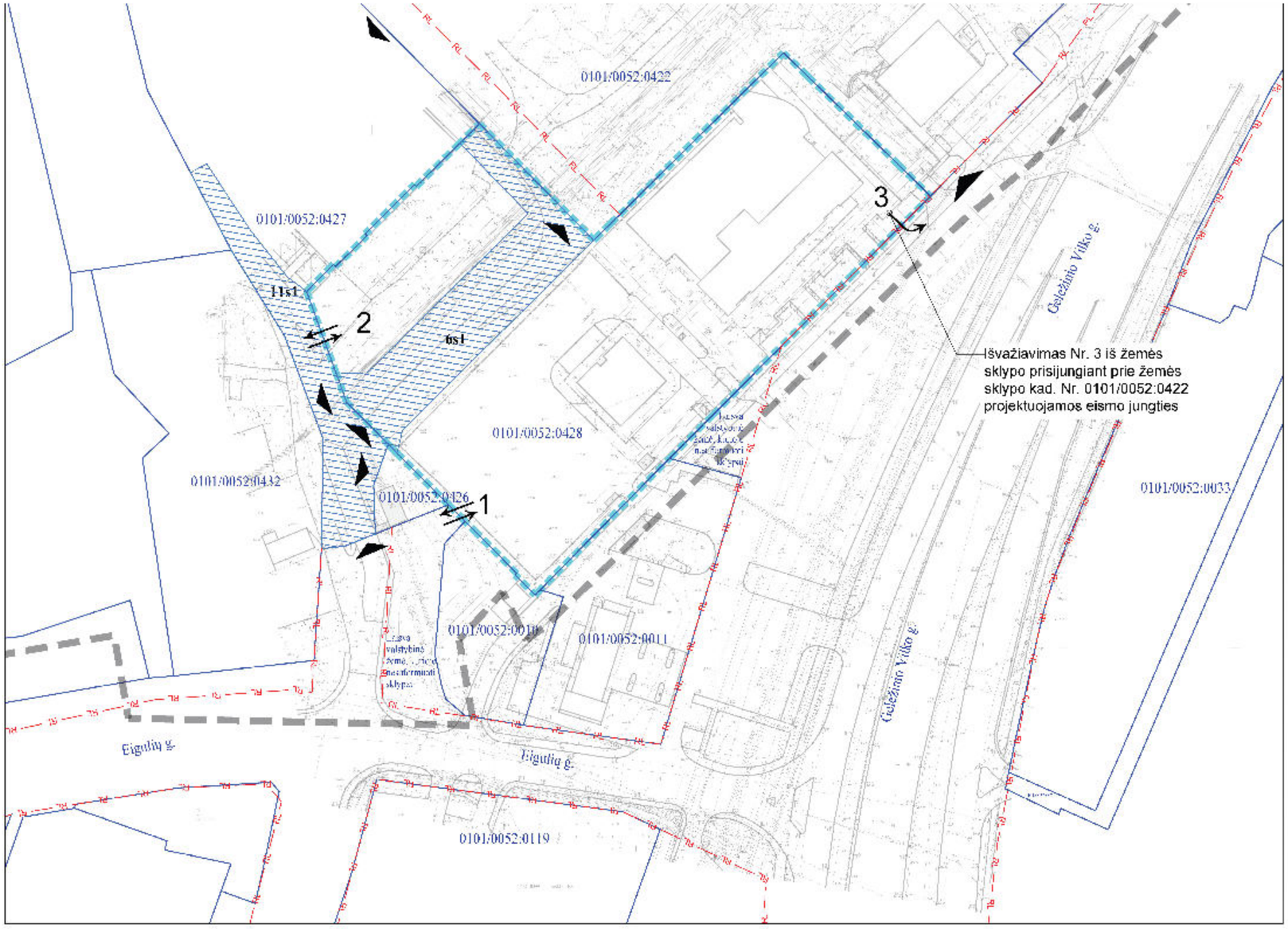

SITUACIJOS SCHEMA

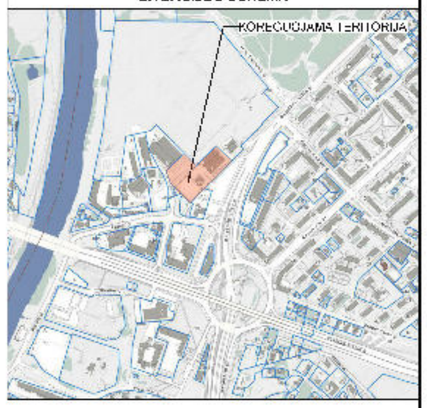

Planuojami trys įvažiavimai / išvažiavimai:

- Sklypo įvažiavimas / išvažiavimas Nr. 1
- Sklypo įvažiavimas / išvažiavimas Nr. 2
- Sklypo išvažiavimas Nr. 3 (Išvažiavimas iš žemės sklypo prisijungiant prie žemės sklypo kad. Nr. 0101/0052:0422 projektuojamos eismo jungties)

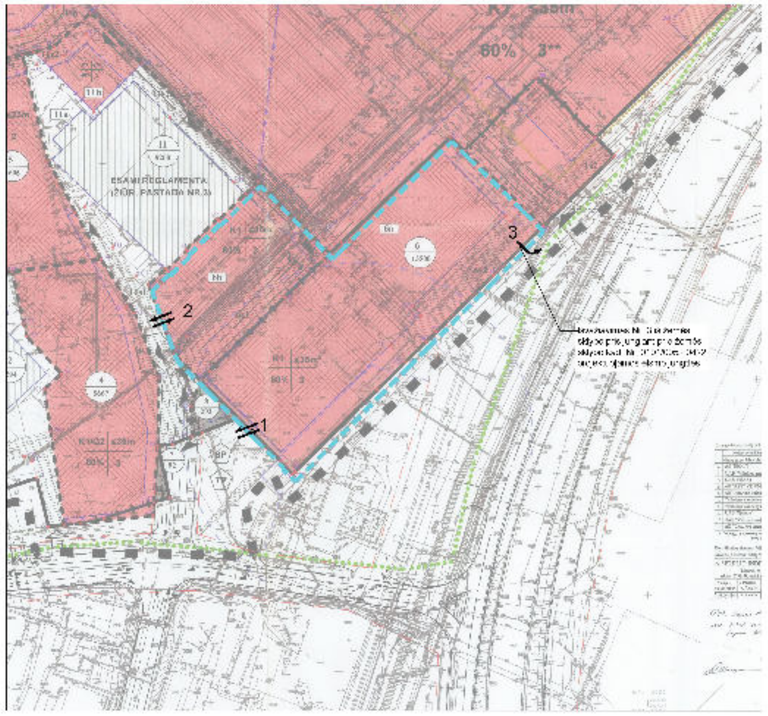

PASTABOS:

1. Sklypų Geležinio Vilko g. 2 detaliojo plano koregavimo sprendiniai taikomi tik žemės sklypui, esančiam Geležinio Vilko g. 6, Vilniuje (kad. Nr. 0101/0052:428);
2. Sklypų Geležinio Vilko g. 2 detaliojo plano koregavimo sprendiniai planuojamos pasiekiamos autotransporto įvažiavimo / išvažiavimo vietos į šį sklypą (sklypo) kad. Nr. 0101/0052:426;
3. Įvažiavimai / išvažiavimai iš servituto 6s1 į likusią sklypo dalį numatomi statybos projekto metu;
4. Geležinio Vilko g. 2 detaliajame plane nustatyti privalomieji ir kiti teritorijos tvarkymo ir naudojimo režimo reikalavimai (sklypo naudojimo būdas, pastatų aukštis, sklypo užstatymo tankis, intensyvumas, statybos zona ir kt.) nekeičiami;
5. Detaliojo plano sprendiniai nepažeidžia trečiųjų asmenų interesų;
6. Žemės sklypo savininkas prisiima atsakomybę dėl gal mų transporto spūsčių žemės sklypo viduje, kurios gali kilti dėl planuojamų įvažiavimų /išvažiavimų.
7. Išvažiavimas Nr. 3 iš žemės sklypo per Statinį – Automobilų stovėjimo aikštelę, unikalus Nr. 4400-2505-7998, galimas tik jungiantis į išvažiavimą iš žemės sklypo Geležinio Vilko g. 2, numatytą Geležinio Vilko gatvės dalies nuo Savanorių pr. žiedinės sankryžos iki Geležinio Vilko g. 25, M. K. Čiurlionio gatvės dalies tes žemės sklypu (kad. Nr. 4400-0727-5845) ir Gerosios Vilties gatvės dalies nuo Geležinio Vilko g. iki Savanorių pr. rekonstravimo projekte. Kiti išvažiavimo Nr. 3 iš žemės sklypo per aikštelę sprendiniai galimi atitinkamai koreguojant galiojančio detaliojo plano sprendinius;
8. Tol kol kitais projektais neįgyvendinti detaliajame plane numatyti įvažiavimų sprendiniai, naudojami esami įvažiavimai į žemės sklypą, suprojektuoti Administracinio pastato (8.2) Geležinio Vilko g. 6A Vilniuje rekonstravimo projekte, kurio pagrindu 2007-03-23 išduotas statybos leidimas Nr. NR/303/07-0178.

SUTARTINIAI ŽYMĖJIMAI

- SKLYPŲ GELEŽINIO VILKO G. 2 DETALIOJO PLANO RIBA
- TERITORIJOS, KURIAI KOREGUOJAMI SUSISIEKIMO SPRENDINIAI RIBA
- ŽEMĖS SKLYPO RIBA
- RL — GATVIŲ RAUDONOSIOS LINIJOS
- 6s1 — AKŠČIAU SUPLANUOTAS KELIO SERVITUTAS / SERVITUTO NUMERIS
- AKŠČIAU SUPLANUOTOS SKLYPO ĮVAŽIAVIMO / IŠVAŽIAVIMO VIETOS
- 1 — PLANUOJAMA SKLYPO ĮVAŽIAVIMO / IŠVAŽIAVIMO VIETA IR JOS NUMERIS

Atestato Nr. -	ARCHUS +370 615 28582 info@archus.lt			Projekto pavadinimas: SKLYPŲ GELEŽINIO VILKO G. 2 DETALIOJO PLANO SUSISIEKIMO SPRENDINIŲ KOREGAVIMAS SKLYPE GELEŽINIO VILKO G. 6 (kad. Nr. 0101/0052:428)	
A 1461	TPV	A. Bakanovas		2024-12-06	Brėžinys: **PLANUOJAMI SKLYPO ĮVAŽIAVIMAI/ IŠVAŽIAVIMAI**
	Citystreet				Koordinatės:
17881	Inž.	M. Noreika		2024-12-06	Aukštis:
Etapas	Projektas				Projekto numeris: **A 23/05-3**
Užsakovas:	ERGO Insurance SE Geležinio Vilko g. 6A, LT-03150 Vilnius				Lapo numeris: 2

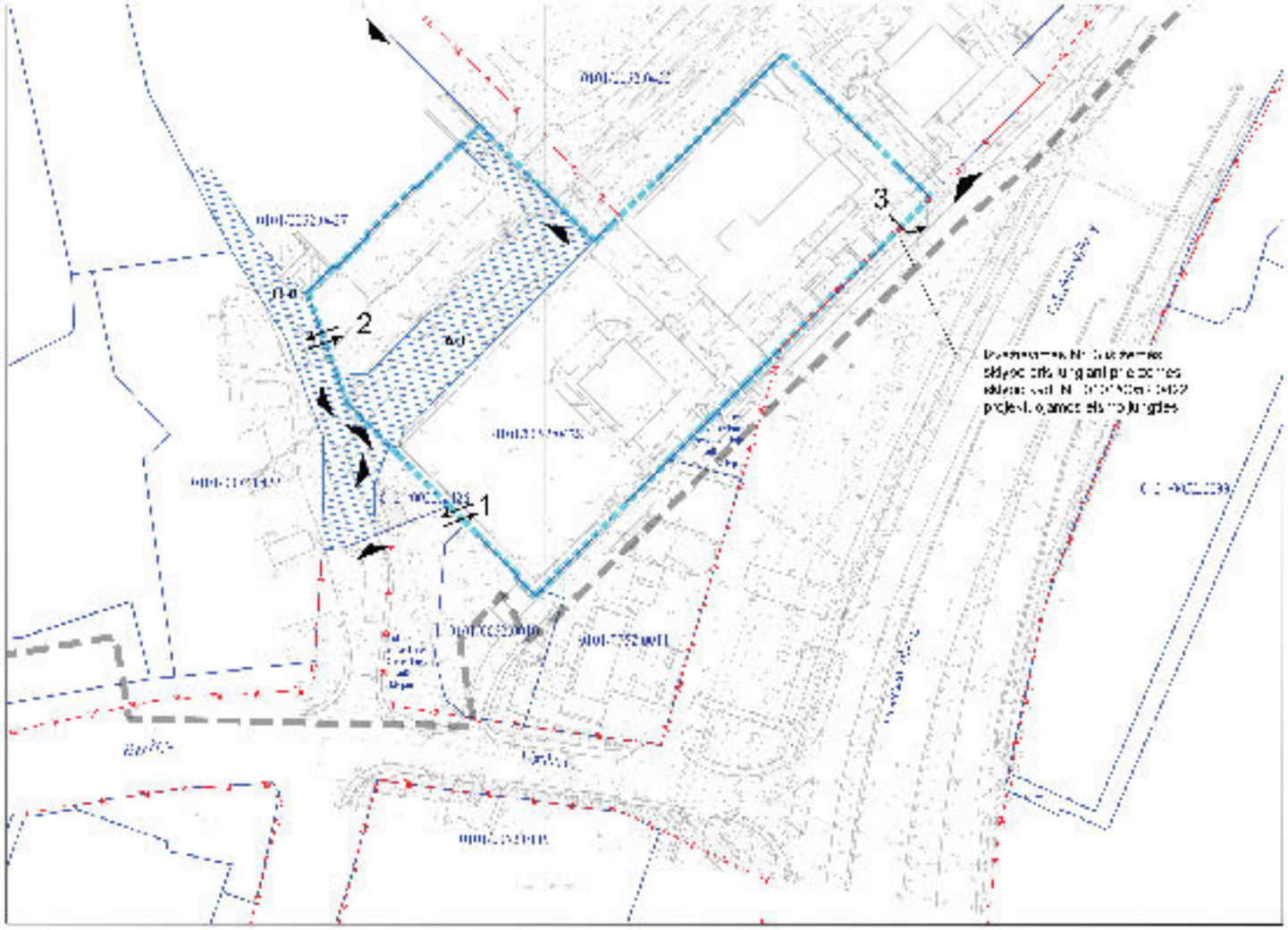

SITUACIÓN GENERAL

Parcelas afectadas por la Servidumbre:

- [illegible]
- [illegible]
- [illegible]

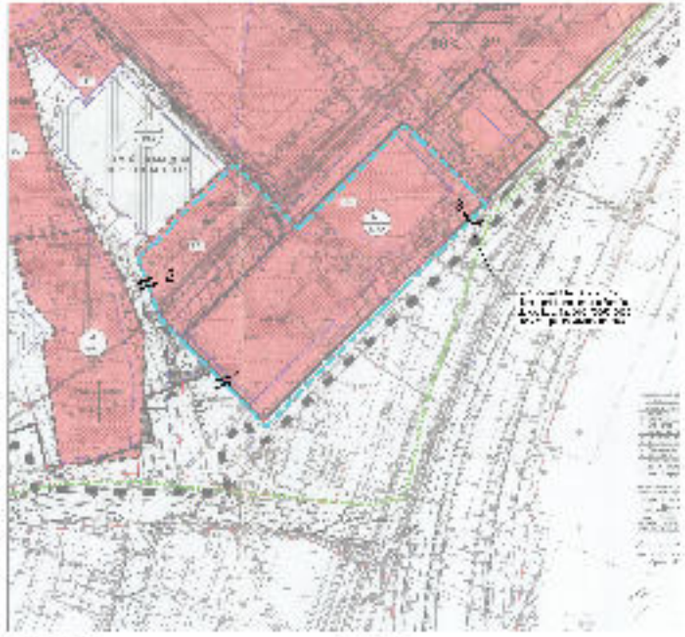

NOTAS:

1. [illegible]
2. [illegible]
3. [illegible]
4. [illegible]
5. [illegible]
6. [illegible]
7. [illegible]
8. [illegible]

	[illegible]
	[illegible]
	[illegible]
	[illegible]
	[illegible]

ARCHUS

Citystreet

[illegible]

[illegible]

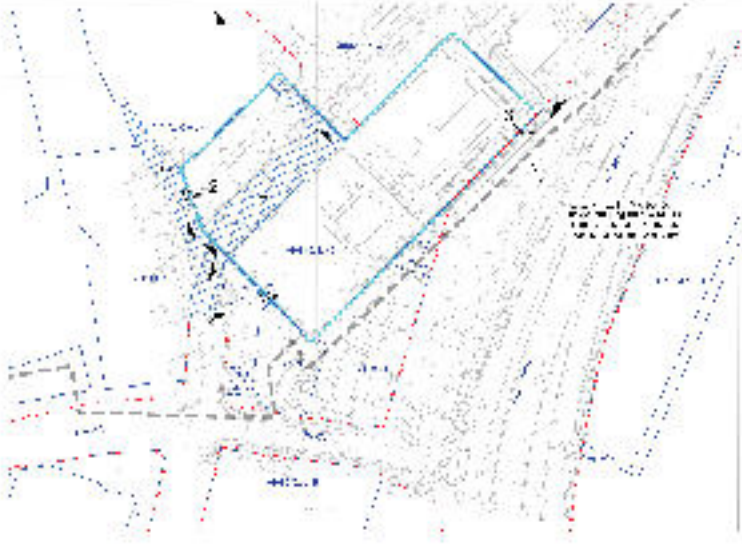

DETALŪS METADUOMENYS	
Dokumento sudarytojas (-ai)	Vilniaus miesto savivaldybė 188710061, Konstitucijos pr. 3, LT-09601, Vilnius
Dokumento pavadinimas (antraštė)	DĖL SKLYPŲ GELEŽINIO VILKO G. 2 DETALIOJO PLANO SUSISIEKIMO KOMUNIKACIJŲ IŠDĖSTYMO PRINCIPŲ KOREGAVIMO SKLYPE GELEŽINIO VILKO G. 6 (KADASTRO NR. 0101/0052:428) TVIRTINIMO
Dokumento registracijos data ir numeris	2024-12-31 Nr. 30-3193/24
Dokumento gavimo data ir dokumento gavimo registracijos numeris	–
Dokumento specifikacijos identifikavimo žymuo	ADOC-V1.0
Parašo paskirtis	Pasirašymas
Parašą sukūrusio asmens vardas, pavardė ir pareigos	Adomas Bužinskas, Administracijos direktorius, Administracijos direktorius
Sertifikatas išduotas	ADOMAS BUŽINSKAS, Vilniaus miesto savivaldybės administracija LT
Parašo sukūrimo data ir laikas	2024-12-31 13:32:09 (GMT+02:00)
Parašo formatas	XAdES-T
Laiko žymoje nurodytas laikas	2024-12-31 13:32:13 (GMT+02:00)
Informacija apie sertifikavimo paslaugų teikėją	ADIC CA ECC, Asmens dokumentu israsymo centras prie LR VRM LT
Sertifikato galiojimo laikas	2024-06-18 10:06:41 – 2028-06-17 10:06:41
Informacija apie būdus, naudotus metaduomenų vientisumui užtikrinti	"Registravimas" paskirties metaduomenų vientisumas užtikrintas naudojant "RCSC IssuingCA-2, VI Registru Centras - i.k. 124110246 LT" išduotą sertifikatą "Dokumentų valdymo sistema Avilys, Vilniaus miesto savivaldybės administracija, į.k. 188710061 LT", sertifikatas galioja nuo 2024-12-18 11:49:40 iki 2027-12-18 11:49:40
Pagrindinio dokumento priedų skaičius	1
Pagrindinio dokumento pridedamų dokumentų skaičius	–
Pridedamo dokumento sudarytojas (-ai)	–
Pridedamo dokumento pavadinimas (antraštė)	–
Pridedamo dokumento registracijos data ir numeris	–
Programinės įrangos, kuria naudojantis sudarytas elektroninis dokumentas, pavadinimas	Dokumentų valdymo sistema „Avilys“, versija 3.5.74.2
Informacija apie elektroninio dokumento ir elektroninio (-ių) parašo (-ų) tikrinimą (tikrinimo data)	Atitinka specifikacijos keliamus reikalavimus. Visi dokumente esantys elektroniniai parašai galioja (2024-12-31 13:48:34)
Paieškos nuoroda	–
Papildomi metaduomenys	Nuorašą suformavo 2024-12-31 13:48:36 Dokumentų valdymo sistema „Avilys“