


# „Žmogus keičia Žemės veidą“

Paroda organizuojama įgyvendinant Vilniaus miesto savivaldybės organizuojamą visuomenės aplinkosauginį švietimo projektą „Gyvenimas darnioje aplinkoje“.

Viena iš šiandieną opiausių problemų – natūralaus kraštovaizdžio keitimas, naikinimas. Tai yra tiek vietinė, tiek visos Europos ir Žemės rutulio problema. Didelę įtaką tam turime kiekvienas iš mūsų, nes keičiame mus supančią aplinką.

Parodos tikslas - ugdyti pažinimo ir menines kompetencijas, plėtoti mokinių kraštovaizdžio ypatumų ir vertybės suvokimą, skatinti aktyviai stebėti kraštovaizdžio kaitą, ją kritiškai vertinti ir būti aktyviais kraštovaizdžio kūrėjais.

Paroda sukurta atlikus Vilniaus miesto kraštovaizdžio tyrimą. Rugsėjo – spalio mėnesiais SJUP ir 8-10 lav. klasių mokiniai įvairiose Vilniaus vietose padedant mokytojoms Astai Sinkevičienei ir Irmai Ogylbienei tyrinėjo jo kraštovaizdį: įvertino reljefą, vandenį, augaliją bei gyvūniją, urbanizuotumą, emocinį įspūdį. Visus duomenis surašė į lenteles. Ieškojo internete tų vietovių senų nuotraukų ir lygino jas su dabartiniu kraštovaizdžiu.



VILNIAUS VERKIŲ  
MOKYKLA -  
DAUGIAFUNKCIS  
CENTRAS





Verkių regioninis parkas. 1896 m.



Verkių regioninis parkas, 2023 m.



Verkių regioninis parkas, 19 a. pab.



Verkių regioninis parkas, 2023 m.



Verkių regioninis parkas, 19 a. pab.



Verkių regioninis parkas, 2023 m.



Verkių regioninis parkas, 1896 m.



Verkių regioninis parkas, 2023 m.



Verkių regioninis parkas, 19 a. pab.



Verkių regioninis parkas, 2023 m.



Verkių regioninis parkas, 1901 m.



Verkių regioninis parkas, 2023 m.



Verkių dvaro apžvalgos aikštelė, 1910 m.




Verkių dvaro apžvalgos aikštelė, 2023 m.



Vaizdas link Trinapolio bažnyčios nuo Neries kranto , 1903 m.



**Vaizdas link Trinapolio bažnyčios nuo Neries kranto , 2023 m.**



Pūčkorių atodanga , 1919 m.



Pūčkorių atodanga , 2023 m.



Senosios žydų kapinės dabartinių sporto rūmų teritorijoje, 1912 m.



**Sporto rūmai, 2023 m.**



Vaizdas į Gedimino pilies kalną, 1928 m.



Vaizdas į Gedimino pilies kalną, 2023 m.



Vaizdas nuo Gedimino kalno, 1875 m.




Vaizdas nuo Gedimino kalno, 2023 m.

Wilno. Most zielony



Vaizdas link Žaliojo tilto, 1918 m.



Vaizdas link Žaliojo tilto, 2023 m.



Vaizdas į kitą Neris pusę tarp Žaliojo ir Baltojo tiltų, 1930 m.



Vaizdas į kitą Neries pusę tarp Žaliojo ir Baltojo tiltų, 2023 m.



Vaizdas į kitą Neries pusę nuo Baltojo tilto, 20 a. pr.



Vaizdas į kitą Neries pusę nuo Baltojo tilto, 2023 m.