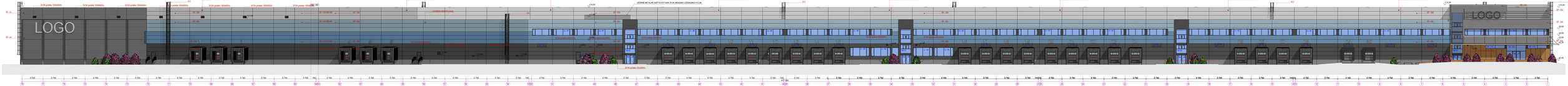
LOGO
AVARINĖ PERSIPTLANG
ŽICK profilis 100x50(50)
KĖDINĖ METALINĖ DAŽYTA KITTARA ŽICK (REIKIAMO ŽĖMIONIO H=0,5M)
SP-01b
SP-02b
SP-03b
SP-04b
SP-05b
SP-06b
SP-07b
SP-08b
SP-09b
SP-10b
SP-11b
SP-12b
SP-13b
SP-14b
SP-15b
SP-16b
SP-17b
SP-18b
SP-19b
SP-20b
SP-21b
SP-22b
SP-23b
SP-24b
SP-25b
SP-26b
SP-27b
SP-28b
SP-29b
SP-30b
SP-31b
SP-32b
SP-33b
SP-34b
SP-35b
SP-36b
SP-37b
SP-38b
SP-39b
SP-40b

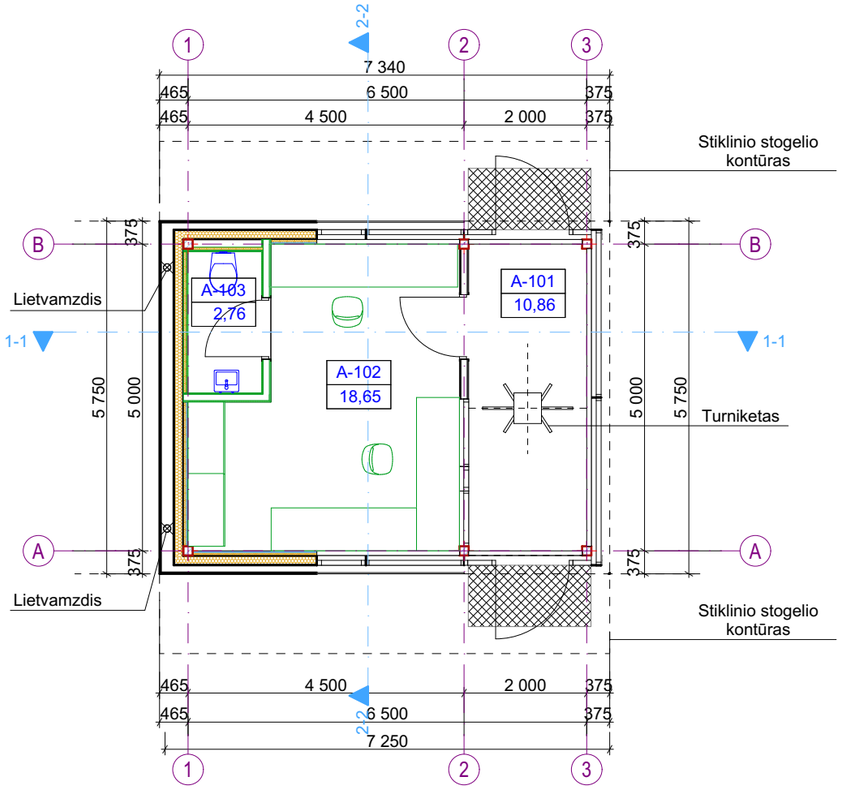

Sutartiniai žymėjimai

SP	Sienų paneliai
SD	Sienų detalė
STG	Stogo detalė
GD	Grindų detalė
Dl	Lauko durys
Dv	Vidaus durys
Dlvit	Lauko durys vitrinose
Vitl	Lauko vitrina
Vitv	Vidaus vitrina
Ll	Lauko langas
Lv	Vidaus langas
Plv	Lauko palangė prie vitrinos
Pl	Lauko palangė prie lango
Pv	Vidaus palangė
Gk	Kojų valymo grotelės
Lietv	Lietvamzdis
Liet	Lietaus stovas
Par	Stogo parapeto skardinimas
Grt	Ventiliacinės grotelės
V.alt.	Viršaus altitudė
A.alt.	Apačios altitudė
Įl	Įlaja

Gipskartonio konstrukcijos atitvaros

Gipskartonio konstrukcijos atitvaros, atsparios vandeniui

Daugialuoksnės panelių plokštės su PIR užpildu

Pakabinamos surenkamos modulinės lubos 600x600mm su matoma profilių sistema

Pakabinamos ištisinės g/k lubos

+3.00 Pakabinamų lubų aukštis nuo švarių aukšto grindų

±0.00=158.35

PIRMO AUKŠTO PATALPŲ EKSPLIKACIJA

	NUMERIS	PAVADINIMAS	PLOTAS
Pagalbinis plotas			
	A-103	Sanmazgas	2,76
Pagrindinis plotas			
	A-101	Koridorius	10,86
	A-102	Kabinetas	18,65

BENDRAS PLOTAS

		PLOTAS	
	Pagalbinis plotas	2,76	
	Pagrindinis plotas	29,51	
		32,27 m²	

0	2023-05	Projektiniai pasiūlymai	
Laida	Išleidimo data	Laidos statusas, keitimo priežastis (jei taikoma)	
KVAL. PATV. DOK. NR.	bsp	UAB „Bendrieji statybų projektai“ Savanorių pr. 187, III a. LT-50177 Kaunas, Lietuva info@bspgroup.eu www.bspgroup.eu ISO 9001 ISO 14001 ISO 45001	Statinio projekto pavadinimas: Sandėliavimo paskirties pastato Veisiejų g. 135, Vilniaus m. statybos projektas
			Statinio numeris ir pavadinimas: 02 - Apsaugos postas
25005	PV	Justina Jankauskienė	
A1650	SA PDV	Ignė Grigaliūnaitė	
			Dokumento pavadinimas: PIRMO AUKŠTO PLANAS SU BALDAIS IR TECHNOLOGIJA, M 1:1, 1:100 — Laida: 0
LT	Statytojas ir (arba) užsakovas: UAB "Svista"		Dokumento žymuo: 439 - 02 - PP - SA - 01.3 — Lapas: 1 — Lapų: 1

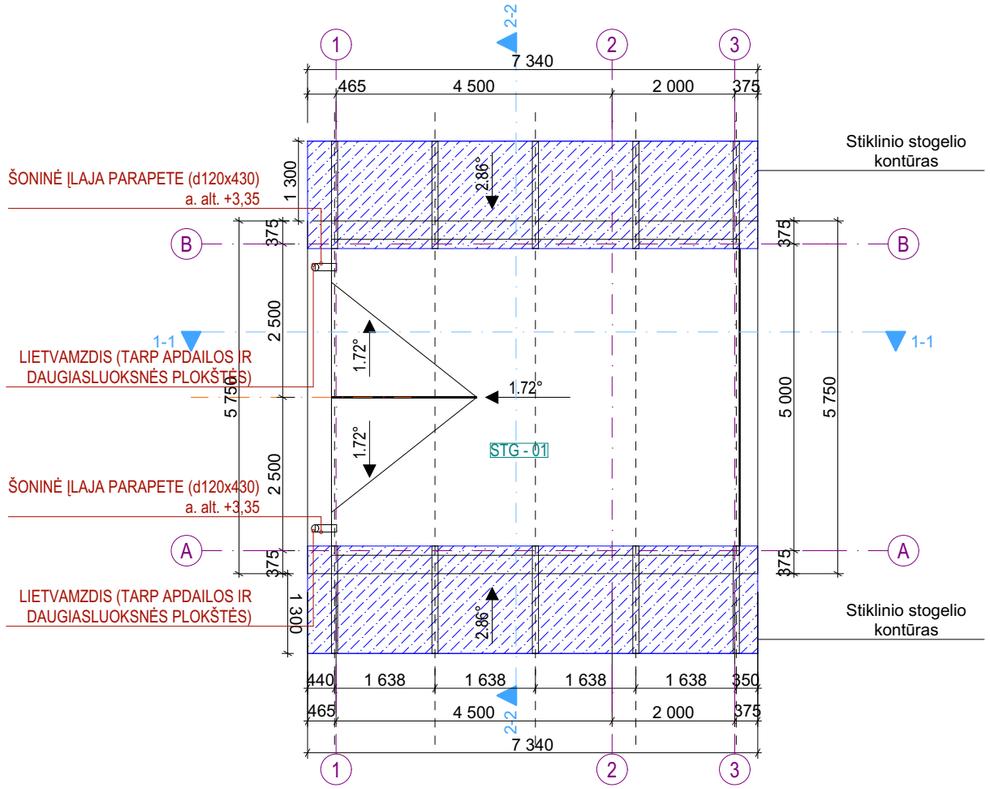

Sutartiniai žymėjimai

SP	Sienų paneliai
SD	Sienų detalė
STG	Stogo detalė
GD	Grindų detalė
Dl	Lauko durys
Dv	Vidaus durys
Dlvit	Lauko durys vitrinose
Vitl	Lauko vitrina
Vitv	Vidaus vitrina
Ll	Lauko langas
Lv	Vidaus langas
Plv	Lauko palangė prie vitrinos
Pl	Lauko palangė prie lango
Pv	Vidaus palangė
Gk	Kojų valymo grotelės
Lietv	Lietvamzdis
Liet	Lietaus stovas
Par	Stogo parapeto skardinimas
Grt	Ventiliacinės grotelės
V.alt.	Viršaus altitudė
A.alt.	Apačios altitudė
Įl	Įlaja

Gipskartonio konstrukcijos atitvaros

Gipskartonio konstrukcijos atitvaros, atsparios vandeniui

Daugialuoksnės panelių plokštės su PIR užpildu

Pakabinamos surenkamos modulinės lubos 600x600mm su matoma profilių sistema

Pakabinamos ištisinės g/k lubos

+3.00 Pakabinamų lubų aukštis nuo švarių aukšto grindų

±0.00=158.35

Pastabos:
1. Visi matmenys nurodyti milimetrais.
2. Visi aukščiai nurodyti metrais.
3. Įrengiant stogus su nuolydžiu nuo 0,7 ° iki 1,4 °, pateikti gamintojo technines specifikacijas pagrindžiančias konkretaus produkto specialų pritaikymą šio nuolydžio stogams ir konstrukcinius sprendinius pagal hidroizoliacines dangos gamintojo dangos įrengimo rekomendacijas. Papildomai iki darbų pradžios perskaičiuoti vakuuminės lietaus surinkimo sistemos parametrus, įvertinant deklaruojamą dangos paviršiaus šiurkštumą, hidraulinį pasipriešinimą ir vandens tekėjimo greitį.
4. Stogo plote įlajos turi būti išdėstytos žemiausiose stogo vietose.
5. Stogo konstrukcijoje negali likti neapskardintų konstrukcijų sudūrimų, nupjovimų ir kt analogiškų vietų. Šių darbų atlikimas yra rangovo atsakomybėje.
6. Persipylimo įlajos turi būti įrengtos ne aukščiau 250mm nuo žemiausios stogo dangos altitudės. Visais atvejais ne aukščiau ŠVOK ir VN kaminėlių.
7. Visus pakeitimus būtina derinti su projekto vadovu.

0	2023-05	Projektiniai pasiūlymai	
Laida	Išleidimo data	Laidos statusas, keitimo priežastis (jei taikoma)	
KVAL. PATV. DOK. NR.	bsp	UAB „Bendrieji statybų projektai“ Savanorių pr. 187, III a. LT-50177 Kaunas, Lietuva info@bspgroup.eu www.bspgroup.eu ISO 9001 ISO 14001 ISO 45001	Statinio projekto pavadinimas: Sandėliavimo paskirties pastato Veisiejų g. 135, Vilniaus m. statybos projektas
25005	PV	Justina Jankauskienė	Statinio numeris ir pavadinimas: 02 - Apsaugos postas
A1650	SA PDV	Ignė Grigaliūnaitė	
			Dokumento pavadinimas: STOGO PLANAS, M 1:100 — Laida: 0
LT	Statytojas ir (arba) užsakovas: UAB "Svista"		Dokumento žymuo: 439 - 02 - PP - SA - 02 — Lapas: 1 — Lapų: 1

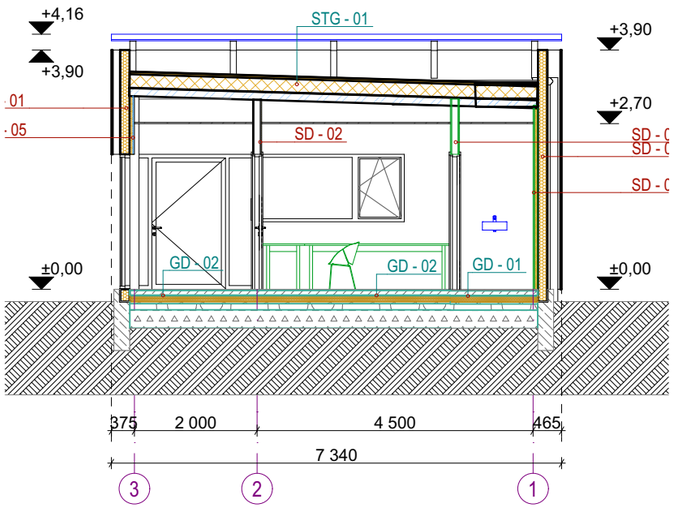

Pjūvis 1-1 1:100

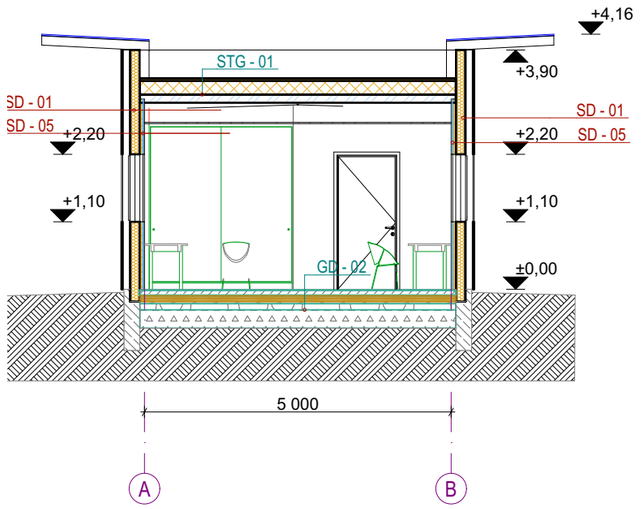

Pjūvis 2-2 1:100

Sutartiniai žymėjimai

SP	Sienų paneliai
SD	Sienų detalė
STG	Stogo detalė
GD	Grindų detalė
Dl	Lauko durys
Dv	Vidaus durys
Dlvit	Lauko durys vitrinose
Vitl	Lauko vitrina
Vitv	Vidaus vitrina
Ll	Lauko langas
Lv	Vidaus langas
Plv	Lauko palangė prie vitrinos
Pl	Lauko palangė prie lango
Pv	Vidaus palangė
Gk	Kojų valymo grotelės
Lietv	Lietvamzdis
Liet	Lietaus stovas
Par	Stogo parapeto skardinimas
Grt	Ventiliacinės grotelės
V.alt.	Viršaus altitudė
A.alt.	Apačios altitudė
Įl	Įlaja

Gipskartonio konstrukcijos atitvaros

Gipskartonio konstrukcijos atitvaros, atsparios vandeniui

Daugialuoksnės panelių plokštės su PIR užpildu

Pakabinamos surenkamos modulinės lubos 600x600mm su matoma profilių sistema

Pakabinamos ištisinės g/k lubos

+3.00 Pakabinamų lubų aukštis nuo švarių aukšto grindų

±0.00=158.35

0	2023-05	Projektiniai pasiūlymai	
Laida	Išleidimo data	Laidos statusas, keitimo priežastis (jei taikoma)	
KVAL. PATV. DOK. NR.	bsp	UAB „Bendrieji statybų projektai“ Savanorių pr. 187, III a. LT-50177 Kaunas, Lietuva info@bspgroup.eu www.bspgroup.eu ISO 9001 ISO 14001 ISO 45001	Statinio projekto pavadinimas: Sandėliavimo paskirties pastato Veisiejų g. 135, Vilniaus m. statybos projektas
			Statinio numeris ir pavadinimas: 02 - Apsaugos postas
25005	PV	Justina Jankauskienė	
A1650	SA PDV	Ignė Grigaliūnaitė	
			Dokumento pavadinimas: PJŪVIAI , M 1:100 — Laida: 0
LT	Statytojas ir (arba) užsakovas: UAB "Svista"		Dokumento žymuo: 439 - 02 - PP - SA - 03 — Lapas: 1 — Lapų: 1

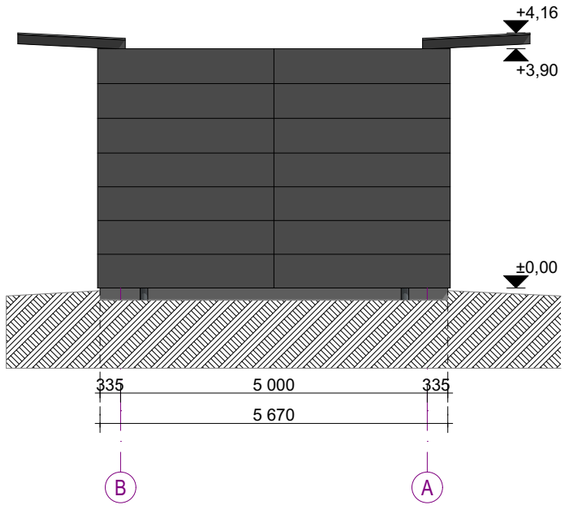

Fasadas tarp ašių B-A 1:100

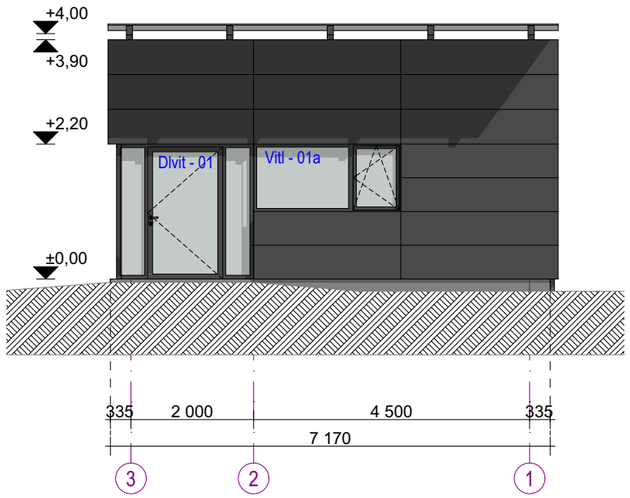

Fasadas tarp ašių 3-1 1:100

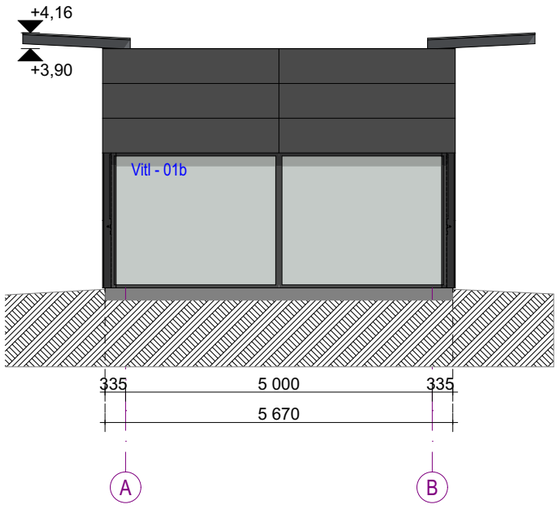

Fasadas tarp ašių A-B 1:100

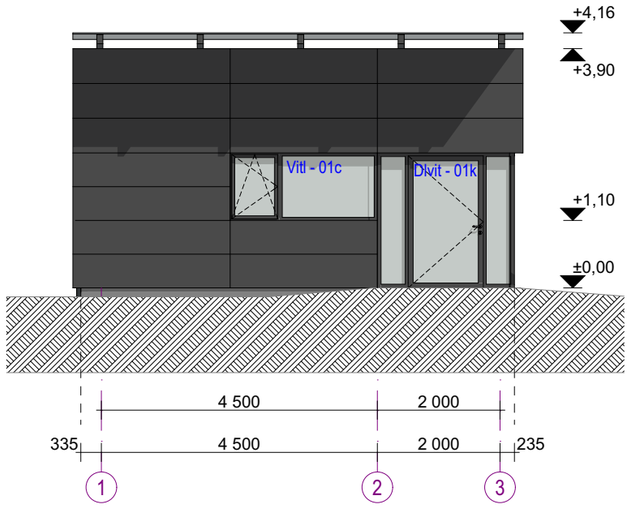

Fasadas tarp ašių 1-3 1:100

Sutartiniai žymėjimai

SP	Sienų paneliai
SD	Sienų detalė
STG	Stogo detalė
GD	Grindų detalė
Dl	Lauko durys
Dv	Vidaus durys
Dlvit	Lauko durys vitrinose
Vitl	Lauko vitrina
Vitv	Vidaus vitrina
Ll	Lauko langas
Lv	Vidaus langas
Plv	Lauko palangė prie vitrinos
Pl	Lauko palangė prie lango
Pv	Vidaus palangė
Gk	Kojų valymo grotelės
Lietv	Lietvamzdis
Liet	Lietaus stovas
Par	Stogo parapeto skardinimas
Grt	Ventiliacinės grotelės
V.alt.	Viršaus altitudė
A.alt.	Apačios altitudė
Įl	Įlaja

Gipskartonio konstrukcijos atitvaros

Gipskartonio konstrukcijos atitvaros, atsparios vandeniui

Daugialuoksnės panelių plokštės su PIR užpildu

Pakabinamos surenkamos modulinės lubos 600x600mm su matoma profilių sistema

Pakabinamos ištisinės g/k lubos

+3.00 Pakabinamų lubų aukštis nuo švarių aukšto grindų

±0.00=158.35

Sutartiniai žymėjimai

ALIUMINIO KOMPOZITO APDAILOS PLOKŠTĖS KASETĖS RAL 7016

LAUKO DURŲ, VARTŲ, LANGŲ RĖMŲ SPALVA RAL 7016

0	2023-05	Projektiniai pasiūlymai
Laida	Išleidimo data	Laidos statusas, keitimo priežastis (jei taikoma)

KVAL. PATV. DOK. NR.

bsp

UAB „Bendrieji statybų projektai“
Savanorių pr. 187, III a.
LT-50177 Kaunas, Lietuva
info@bspgroup.eu www.bspgroup.eu
ISO 9001 ISO 14001 ISO 45001

25005	PV	Justina Jankauskienė	
A1650	SA PDV	Ignė Grigaliūnaitė	

Statinio projekto pavadinimas:
Sandėliavimo paskirties pastato Veisiejų g. 135, Vilniaus m. statybos projektas

Statinio numeris ir pavadinimas:
02 - Apsaugos postas

Dokumento pavadinimas:
FASADŲ IŠKLOTINĖS , M 1:100

Laida: 0

LT

Statytojas ir (arba) užsakovas:
UAB "Svista"

Dokumento žymuo:
439 - 02 - PP - SA - 04

Lapas: 1 Lapų: 1

LOGO


LOGO
LOGO

LOGO

VILNIAUS MIESTO SAVIVALDYBĖS ADMINISTRACIJOS DIREKTORIUS

ĮSAKYMAS
DĖL SKLYPO (KADASTRO NR. 0101/0164:35) PRIE GALVĖS IR VEISIEJŲ GATVIŲ DETALIOJO PLANO TVIRTINIMO

2023 m. gegužės d. Nr.
Vilnius

Vadovaudamasis Lietuvos Respublikos teritorijų planavimo įstatymu, Lietuvos Respublikos teritorijų planavimo įstatymo Nr. I-1120 18, 20, 24 ir 27 straipsnių pakeitimo įstatymo 5 straipsnio 3 dalimi, Lietuvos Respublikos aplinkos ministro 2014 m. sausio 2 d. įsakymu Nr. D1-8 „Dėl Kompleksinio teritorijų planavimo dokumentų rengimo taisyklių patvirtinimo“ patvirtintomis Kompleksinio teritorijų planavimo dokumentų rengimo taisyklėmis ir atsižvelgdamas į Valstybinės teritorijų planavimo ir statybos inspekcijos prie Aplinkos ministerijos 2023 m. balandžio 24 d. teritorijų planavimo dokumento patikrinimo aktą Nr. REG274058:

1. T v i r t i n u sklypo (kadastro Nr. 0101/0164:35) prie Galvės ir Veisiejų gatvių detalųjį planą, kurio rengimo tikslas – pakeisti žemės naudojimo paskirtį į kitos paskirties žemę, nustatyti pramonės ir sandėliavimo objektų ir susisiekimo ir inžinerinių tinklų koridorių teritorijos prioritetinius žemės naudojimo būdus, papildomą komercinės paskirties objektų teritorijos naudojimo būdą bei patvirtinti planuojamam užstatymui reikalingus teritorijos naudojimo reglamentus vadovaujantis Vilniaus miesto savivaldybės teritorijos bendrojo plano sprendiniais (Lietuvos Respublikos teritorijų planavimo dokumentų rengimo ir teritorijų planavimo proceso valstybinės priežiūros informacinėje sistemoje (TPDRIS) teritorijų planavimo dokumentas (TPD) Nr. K-VT-13-22-419). Pagrindinis brėžinys pridedamas.

2. N u s t a t a u, kad planavimo organizatorius patvirtintą detalųjį planą nustatyta tvarka per 5 darbo dienas turi pateikti įregistruoti Lietuvos Respublikos teritorijų planavimo dokumentų registre.

Administracijos direktorius Adomas Bužinskas

Terito-rijos Nr. (plotas)	Sklypo Nr.	Sklypo plotas, m²	TERITORIJOS NAUDOJIMO REGLAMENTAS											PAPILDOMI REGLAMENTAI				
			Teritorijos naudojimo tipas	Pagrindinė žemės naudojimo paskirtis	Žemės sklypo naudojimo būdas (būdai)	Leidžiamasis pastatų aukštis		Leidžiamasis užstatymo tankis, %	Leidžiamasis užstatymo intensy-vumas	Užstatymo tipas	Galimi žemės sklypų dydžiai		Priklausomųjų želdynų ir želdinių teritorijų dalys, %	Servitutai (m²)	Pastatų aukštų skaičius	Statinių paskirtys	Automobilių statymo reglamentas	Kiti reglamentai
						Nuo žemės paviršiaus,m	Altitudė, m				Mažiausi m²	Didžiausi m²						
T1	1.	93927	Pramonės ir sandėliavimo teritorija (PR)	Kita	prioritetinis - Pramonės ir sandėliavimo objektų teritorijos (P)	≤ 20,0	alt. ≤ 178,78	≤ 76 *1	≤ 1,0	Laisvo planavimo (lp)	-	-	≥ 10	-	≤ 5 a	Negyvenamieji gamybos, pramonės, sandėliavimo paskirties pastatai	Antžeminės aikštelės	Sklypams taikomi Lietuvos Respublikos specialiųjų žemės naudojimo sąlygų įstatymo III sk. "Inžinerinė infrastruktūra" 1, 2, 4 ir 6 skirsnių reikalavimai, išsamiau aprašyti detaliojo plano sprendinių tekstinėje dalyje. *1 - sklypo dalyje, patenkančioje į gamtinio karkaso (vidinio stabilizavimo arealo) teritoriją, galioja Gamtinio karkaso nuostatų reikalavimai dėl užstatymo tankio; išsamiau skaičiavimai aprašyti detaliojo plano sprendinių tekstinėje dalyje.
					kitas galimas - Komercinės paskirties objektų teritorijos (K)								≥ 10			Negyvenamieji prekybos, paslaugų paskirties pastatai		
T2	2.	22670	Inžinerinės infrastruktūros koridorius (TK)	Kita	Susisiekimo ir inžinerinių tinklų koridorių teritorijos (I2)	-	-	-	-	-	-	-	0	-	-	Inžineriniai statiniai (susisiekimo komunikacijos, inžineriniai tinklai)	-	
	3.	1417	Inžinerinės infrastruktūros koridorius (TK)	Kita	Susisiekimo ir inžinerinių tinklų koridorių teritorijos (I2)	-	-	-	-	-	-	-	0	-	-	Inžineriniai statiniai (susisiekimo komunikacijos, inžineriniai tinklai)	-	

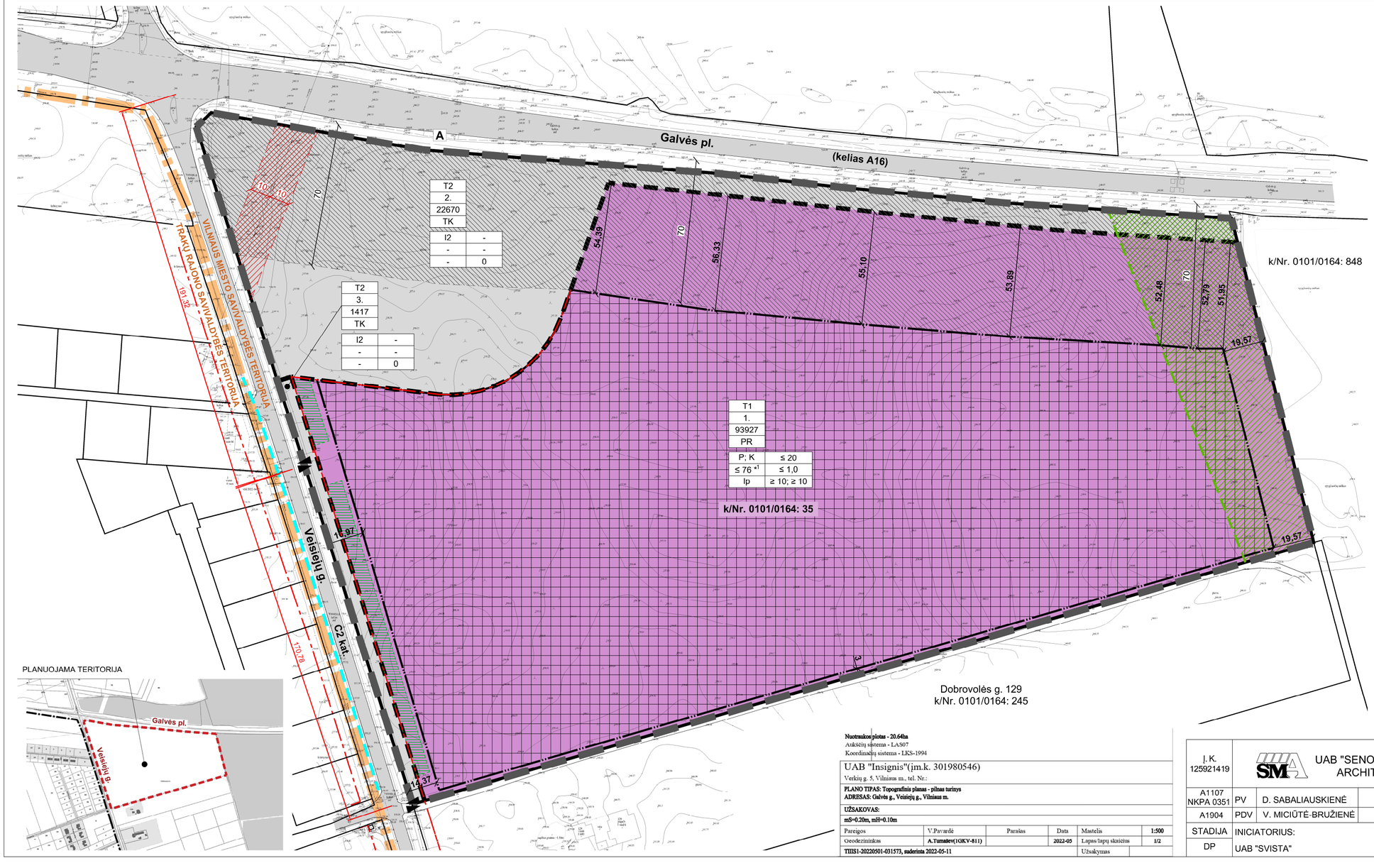

PLANUOJAMA TERITORIJA

PATVIRTINTA:

Vilniaus miesto savivaldybės

Administracijos direktoriaus pavaduotojo įsakymu Nr.....

20..... m ..... mėn. ..... d.

Planavimo iniciatoriaus atstovas

UAB "Svista" direktorius S R

	PLANUOJAMA TERITORIJA
	ESAMA SKLYPO RIBA
	PLANUOJAMA SKLYPO RIBA
	ESAMOS RAUDONOSIOS GATVIŲ LINIJOS
	STATYBOS ZONOS RIBA
	SAVIVALDYBĖS TERITORIJOS ADMINISTRACINĖ RIBA
	KELIO APSAUGOS ZONA
	ELEKTROS ORO LINIJOS APSAUGOS ZONA
	GAMTINIO KARKASO (MIKROREGIONINIO VIDINIO STABILIZAVIMO AREALO) TERITORIJA
	STATYBOS ZONA
	APSAUGINĖ PRIKLAUSOMŲJŲ ŽELDYNŲ JUOSTA
	REKOMENDUOJAMA AKUSTINĖS UŽTVAROS VIETA (PARAMETRAI IR VIETA TIKSLINAMI TP)
	ĮVAŽIAVIMAI/ IŠVAŽIAVIMAI |/ IŠ PLANUOJAMOS TERITORIJOS
A	ESAMA VIEŠOJO TRANSPORTO STOTELĖ
	TERITORIJOS NAUDOJIMO TIPAS
PR	PRAMONĖS IR SANDĖLIAVIMO TERITORIJA
TK	INŽINERINĖS NFRASTRUKTŪROS KORIDORIUS
	ŽEMĖS NAUDOJIMO BŪDAS
	PRAMONĖS IR SANDĖLIAVIMO OBJEKTŲ TERITORIJA
	SUSISIEKIMO IR INŽINERINIŲ TINKLŲ KORIDORIŲ TERITORIJOS
1	SKLYPO NUMERIS
93903	SKLYPO PLOTAS
	TERITORIJOS NAUDOJIMO REGLAMENTAI:
	1 - žemės naudojimo būdas
1 2	2 - pastatų aukštis (m)
3 4	3 - užstatymo tankis (%)
5 6	4 - užstatymo intensyvumas (vieneto dalimis)
	5 - užstatymo tipas
	6 - priklausomųjų želdynų ir želdinių teritorijų dalys (%)

Pastabos:

1. Statiniai sklype išdėstomi vadovaujantis STR 2.02.02:2004 "Visuomeninės paskirties statiniai" 3 priedu "Statinių išdėstymo sklype reikalavimai". Neišlaikant reglamentuotų atstumų techninio projekto etape turi būti gauti raštyniai besiribojančių sklypų savininkų ar valdytojų sutikimai pagal STR 1.05.01:2017 "Statybą leidžiantys dokumentai. Statybos užbaigimas. Statybos sustabdymas. Savavališkos statybos padarinių šalinimas. Statybos pagal neteisėtai išduotą statybą leidžiantį dokumentą padarinių šalinimas" 7 priedą. Požeminis užstatymas galimas vadovaujantis Teritorijų planavimo įstatymo, STR 2.02.02:2004 3 priedo ir STR 1.05.01:2017 7 priedo reikalavimais.
2. Priklausomieji želdynai gali būti įrengiami apželdinant stogus bei kompensuojami įrengiant vertikalųjį (fasadų, atraminių sienų, biokonstrukcijų ar k.t.) želdinimą, vadovaujantis Priklausomųjų želdynų plotų normų apskaičiavimo tvarkos aprašu.
3. Didžiausia nelaidžių dangų ploto dalis sklype pagal Vilniaus m. sav. teritorijos bendrąjį planą - 50%.
4. Įvažiavimų, išvažiavimų ir gatvių elementų techniniai sprendiniai, transporto ir pėsčiųjų-dviratininkų eismo organizavimas yra rekomendacinio pobūdžio bei skirti gatvių raudonųjų linijų pločio nustatymui ir tolimesnėse projektavimo stadijose gali būti tikslinami ar keičiami, gatvių raudonųjų linijų zonos ribose.
5. Infrastruktūros plėtros teritorijų sprendiniai įgyvendinami pagal detaliojo plano aiškinamojo rašto 8 skyriuje "Žemėtvarkiniai sprendiniai" aprašytus scenarijus.
6. Išlaikomi saugūs atstumai nuo planuojamų antžeminių automobilių stovėjimo aikštelių iki aplinkinių esamų ir projektuojamų pastatų.
7. Esamiems inžineriniams tinklams galioja apsaugos zonos, nustatytos LR specialiųjų žemės naudojimo sąlygų įstatymo III skyriuje "Inžinerinė infrastruktūra".
8. Inžinerinis aprūpinimas sprendžiamas TP gavus technines prisijungimo sąlygas arba nuo centralizuotų tinklų, arba pagal Požeminio vandens gręžinių projektavimo, įrengimo, konservavimo ir likvidavimo tvarkos aprašą, patvirtintą LR Aplinkos ministro 2021-04-30 įsakymu Nr.D1-257 (suvestinė redakcija) ir Nuotekų tvarkymo reglamentą, patvirtintą LR Aplinkos ministro 2007-10-08 įsakymu Nr.D1-236.
9. Statiniai sklypo išdėstomi užtikrinant gaisrinę saugą, vadovaujantis STR 2.02.02:2004 "Visuomeninės paskirties statiniai", STR 2.01.01(2):1999 „Esminiai statinio reikalavimai. Gaisrinė sauga" reikalavimais, LR Aplinkos ministro ir Priešgaisrinės apsaugos ir gelbėjimo departamento prie Vidaus reikalų ministerijos direktoriaus 2010-12-07 įsakymu Nr. 1-338 patvirtintais „Gaisrinės saugos pagrindiniais reikalavimais", 2013-12-31 įsakymu Nr. D1-995/1-312 patvirtintomis "Gaisrinės saugos normomis teritorijų planavimo dokumentams rengti".
10. Įvažiavimų, išvažiavimų ir sankryžų vietos gali būti tikslinamos (paslenkamos) techninio projekto rengimo metu, vadovaujantis aktualiais teisės aktų reikalavimais.

Nuotraukos plotas - 20.64ha
Aukščių sistema - LAS07
Koordinačių sistema - LKS-1994

UAB "Insignis"(įm.k. 301980546)
Verkių g. 5, Vilniaus m., tel. Nr.:

PLANO TIPAS: Topografinis planas - pilnas turinys
ADRESAS: Galvės g., Veisiėjų g., Vilniaus m.

UŽSAKOVAS:

mS=0.20m, mH=0.10m

Pareigos	V.Pavardė	Parašas	Data	Mastelis	1:500
Geodezininkas	A.Tumašev(1GKV-811)		2022-05	Lapas/lapų skaičius	1/2
TIIIS1-20220501-031573, suderinta 2022-05-11				Užsakymas	

Į. K. 125921419	SMA	UAB "SENOJO MIESTO ARCHITEKTAI"			SKLYPO (KADASTRO NR. 0101/0164:35) PRIE GALVĖS IR VEISIEJŲ GATVIŲ DETALUSIS PLANAS		
A1107 NKPA 0351	PV	D. SABALIAUSKIENĖ		2023-03	PAGRINDINIS BRĖŽINYS M 1:1500		LAIDA
A1904	PDV	V. MICIŪTĖ-BRUŽIENĖ		2023-03			0
STADIJA	INICIATORIUS:				K-VT-13-22-419	LAPAS	LAPŲ
DP	UAB "SVISTA"				SMA 22/ 13	1	1

DETALŪS METADUOMENYS	
Dokumento sudarytojas (-ai)	Vilniaus miesto savivaldybė 188710061, Konstitucijos pr. 3, LT-09601, Vilnius
Dokumento pavadinimas (antraštė)	DĖL SKLYPO (KADASTRO NR. 0101/0164:35) PRIE GALVĖS IR VEISIEJŲ GATVIŲ DETALIOJO PLANO TVIRTINIMO
Dokumento registracijos data ir numeris	2023-05-04 Nr. 30-1033/23
Dokumento gavimo data ir dokumento gavimo registracijos numeris	–
Dokumento specifikacijos identifikavimo žymuo	ADOC-V1.0
Parašo paskirtis	Pasirašymas
Parašą sukūrusio asmens vardas, pavardė ir pareigos	Adomas Bužinskas, Administracijos direktorius, Administracijos direktorius
Sertifikatas išduotas	ADOMAS BUŽINSKAS, Vilniaus miesto savivaldybės administracija LT
Parašo sukūrimo data ir laikas	2023-05-04 13:42:13 (GMT+03:00)
Parašo formatas	XAdES-T
Laiko žymoje nurodytas laikas	2023-05-04 13:42:18 (GMT+03:00)
Informacija apie sertifikavimo paslaugų teikėją	ADIC CA-A, Asmens dokumentu israsymo centras prie LR VRM LT
Sertifikato galiojimo laikas	2023-04-26 10:36:24 – 2026-04-25 10:36:24
Informacija apie būdus, naudotus metaduomenų vientisumui užtikrinti	"Registravimas" paskirties metaduomenų vientisumas užtikrintas naudojant "RCSC IssuingCA, VI Registru centras - i.k. 124110246 LT" išduotą sertifikatą "Dokumentų valdymo sistema Avilys, Vilniaus miesto savivaldybės administracija, į.k. 188710061 LT", sertifikatas galioja nuo 2021-12-20 09:38:49 iki 2024-12-19 09:38:49
Pagrindinio dokumento priedų skaičius	1
Pagrindinio dokumento pridedamų dokumentų skaičius	–
Pridedamo dokumento sudarytojas (-ai)	–
Pridedamo dokumento pavadinimas (antraštė)	–
Pridedamo dokumento registracijos data ir numeris	–
Programinės įrangos, kuria naudojantis sudarytas elektroninis dokumentas, pavadinimas	Dokumentų valdymo sistema „Avilys“, versija 3.5.72
Informacija apie elektroninio dokumento ir elektroninio (-ių) parašo (-ų) tikrinimą (tikrinimo data)	Atitinka specifikacijos keliamus reikalavimus. Certificate path validation failed for certificate (subject: Dokumentų valdymo sistema Avilys, valid from: 2021-12-20 09:38:49). Information about certificate revocation could not be retrieved (using OCSP (http://ocsp2.rcsc.lt/ocspresponder.rcsc): There is no response from OCSP service at address "http://ocsp2.rcsc.lt/ocspresponder.rcsc". CRL (http://csp2.rcsc.lt/cdp/RCSC_IssuingCA.crl): Certificate revocation list (CRL) specifies certificate status for the date "2023-05-03 22:25:05" (thisUpdate) and it is out-of-date to be used for the date ("2023-05-04 13:48:01"), when validating certificate was used.). (Dokumentų valdymo sistema Avilys 2023-05-04 13:47:32)
Paieškos nuoroda	–
Papildomi metaduomenys	Nuorašą suformavo 2023-05-04 13:48:11 Dokumentų valdymo sistema „Avilys“

DETALŪS METADUOMENYS	
Dokumento sudarytojas (-ai)	Vilniaus miesto savivaldybė 188710061, Konstitucijos pr. 3, LT-09601, Vilnius
Dokumento pavadinimas (antraštė)	DĖL PRAŠYMO PRITARTI SANDĖLIAVIMO PASTATO VEISIEJŲ G. 135 PROJEKTINIAMS PASIŪLYMAMS
Dokumento registracijos data ir numeris	2023-09-07 Nr. A51-142951/23(2.2.3.38E-MPA)
Dokumento gavimo data ir dokumento gavimo registracijos numeris	–
Dokumento specifikacijos identifikavimo žymuo	ADOC-V1.0
Parašo paskirtis	Pasirašymas
Parašą sukūrusio asmens vardas, pavardė ir pareigos	Benius Bučelis, Laikinai vykdantis Vilniaus miesto savivaldybės administracijos vyriausiojo architekto funkcijas, Administracijos direktorius
Sertifikatas išduotas	BENIUS BUČELIS LT
Parašo sukūrimo data ir laikas	2023-09-06 19:45:03 (GMT+03:00)
Parašo formatas	XAdES-T
Laiko žymoje nurodytas laikas	2023-09-06 19:45:21 (GMT+03:00)
Informacija apie sertifikavimo paslaugų teikėją	EID-SK 2016, AS Sertifitseerimiskeskus EE
Sertifikato galiojimo laikas	2019-08-24 13:56:25 – 2024-08-22 23:59:59
Informacija apie būdus, naudotus metaduomenų vientisumui užtikrinti	"Registravimas" paskirties metaduomenų vientisumas užtikrintas naudojant "RCSC IssuingCA, VI Registru centras - i.k. 124110246 LT" išduotą sertifikatą "Dokumentų valdymo sistema Avilys, Vilniaus miesto savivaldybės administracija, į.k. 188710061 LT", sertifikatas galioja nuo 2021-12-20 09:38:49 iki 2024-12-19 09:38:49
Pagrindinio dokumento priedų skaičius	2
Pagrindinio dokumento pridedamų dokumentų skaičius	–
Pridedamo dokumento sudarytojas (-ai)	–
Pridedamo dokumento pavadinimas (antraštė)	–
Pridedamo dokumento registracijos data ir numeris	–
Programinės įrangos, kuria naudojantis sudarytas elektroninis dokumentas, pavadinimas	Dokumentų valdymo sistema „Avilys“, versija 3.5.72
Informacija apie elektroninio dokumento ir elektroninio (-ių) parašo (-ų) tikrinimą (tikrinimo data)	Atitinka specifikacijos keliamus reikalavimus. Visi dokumente esantys elektroniniai parašai galioja (2023-09-07 17:39:18)
Paieškos nuoroda	–
Papildomi metaduomenys	Nuorašą suformavo 2023-09-07 17:39:19 Dokumentų valdymo sistema „Avilys“