

Statinio projekto pavadinimas

OZO, UKMERGĖS IR SIESIKŲ GATVIŲ, VILNIAUS M., REKONSTRAVIMO PROJEKTAS

Statinio projekto Nr.

VP 19-72

Statytojas (užsakovas)

VILNIAUS MIESTO SAVIVALDYBĖ

Konstitucijos pr. 3, Lt-09601, Vilnius, tel. (8-5) 211 2000.
Kodas Juridinių asmenų registre 111109233

Projektuotojas

SAVIVALDYBĖS ĮMONĖ „VILNIAUS PLANAS“

Konstitucijos pr. 3, Lt-09601, Vilnius, tel. (8-5) 211 2446.
Kodas Juridinių asmenų registre 123615345

Statinio (statinių) pavadinimas

**OZO, UKMERGĖS IR SIESIKŲ GATVIŲ, VILNIAUS M.,
REKONSTRAVIMO PROJEKTAS**

Statinio (statinių) adresas (statybos vieta)

ŠEŠKINĖS SEN., VILNIAUS M.

Statybos rūšis

REKONSTRAVIMAS

Statinio kategorija

YPATINGAS STATINYS

Statinio naudojimo paskirtis

SUSISIEKIMO KOMUNIKACIJOS GATVĖS

Statinio projekto etapas

PROJEKTINIAI PASIŪLYMAI

Statinio projekto dalis

-

Bylos (segtuvo) žymuo

PP

Bylos (segtuvo) laidos žymuo

0

Bylos (segtuvo) išleidimo data

2020

Pasirašančių asmenų pareigos:

Vardai, pavardės, kiti būtini duomenys:

Parašai:

Direktorius

MARIUS VAIVADA

Projektavimo skyriaus vadovė

MILDA ŽEKONYTĖ

Projekto vadovas

SAULIUS VALEIKA

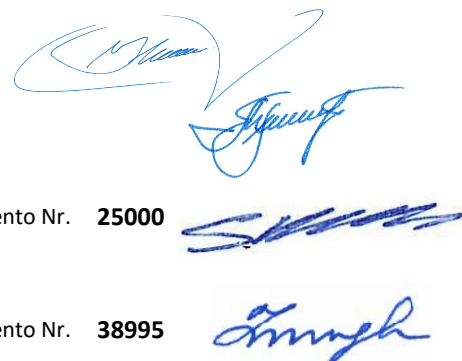
Kvalifikaciją patvirtinančio dokumento Nr. **25000**

Tel. Nr. 864500987

Projekto dalies vadovė

MIGLĖ SKIRMANTĖ


Kvalifikaciją patvirtinančio dokumento Nr. **38995**



SUDĖTIES ŽINIARAŠTIS

Nr.	Dokumento pavadinimas	Brėžinio indeksas	Lapo Nr.
1.	Sudėties žiniaraštis	VP 19-72-PP-SŽ	2 psl.
2.	Projektavimo užduotis		3 psl.
3.	Pritarimas projektiniams pasiūlymams		4 psl.
4.	Aiškinamasis raštas	VP 19-72-PP-AR	5-8 psl.
5.	Projektinių pasiūlymų schema	VP 19-72-PP	9 psl.
6.	Projektinių pasiūlymų schema (topo)	VP 19-72-PP	10 psl.

0	2020	
LAIDA	IŠLEIDIMO DATA	LAIDOS STATUSAS, KEITIMO PRIEŽASTIS (JEI TAIKOMA)

KVAL. PATV. DOK. NR.	 VILNIAUS PLANAS			Statinio projekto pavadinimas OZO, UKMERGĖS IR SIESIKŲ GATVIŲ, VILNIAUS M., REKONSTRAVIMO PROJEKTAS			
	25000	PV	Saulius Valeika	<i>SVA</i>	Statinio numeris ir pavadinimas, dokumento pavadinimas BYLOS SUDĖTIS	Laida	
38995	PDV	Miglė Skirmantė	<i>MS</i>	0			
LT	Statytojas ir (arba) užsakovas Vilniaus miesto savivaldybė			Dokumento žymuo VP 19-72-PP-SŽ		Lapas	Lapų
						1	1

TVIRTINU

Vilniaus miesto savivaldybės administracijos
Infrastruktūros skyriaus vyresnysis patarėjas,
pavadojantis skyriaus vedėją
Arūnas Visockas

2019 m. 12 mėn. 09 d.

PROJEKTINIŲ PASIŪLYMŲ RENGIMO UŽDUOTIS

1. **Statytojas:** *Vilniaus miesto savivaldybė*
2. **Objekto pavadinimas:** *Ozo, Ukmergės ir Siesikų gatvės sankryžos rekonstravimo projektiniai pasiūlymai*
3. **Statybos rūšis:** *Rekonstravimas*
4. **Objekto rūšis:** *Susisiekimo komunikacijos (8.2), Inžineriniai tinklai (9.5)*
5. **Projektinių pasiūlymų paskirtis:** *Informuoti visuomenę apie statinio projektavimą pagal statybos techninio reglamento STR 1.04.04:2017 „Statinio projektavimas, projekto ekspertizė“*
6. **Projektinių pasiūlymų apimtis:**
 - 6.1. *Suplanuoti susisiekimo infrastruktūrą pagal projektinių pasiūlymų sprendinius.*
 - 6.2. *Projektinių pasiūlymų apimtis turi atitikti STR 1.04.04:2017 „Statinio projektavimas, projekto ekspertizė“ reikalavimus.*
7. **Projektinių pasiūlymų sudėtis:**
 - 7.1. *Aiškinamasis raštas;*
 - 7.2. *Dangų planas;*
 - 7.3. *Skersiniai pjūviai.*
8. **Projektinius pasiūlymus derinti su:** *Vilniaus miesto savivaldybės administracijos Infrastruktūros darbų priežiūros ir inžinerinių statinių projektų ir projektinių pasiūlymų vertinimo darbo grupe.*
9. **Projekto dokumentų komplektų skaičius:**
 - 9.1. *Projekto bylą skaičius – 1 egz.*
 - 9.2. *Kompiuterinė laikmena – 1 egz. kiekvienos rinkmenos (failo) minimalus raiškos reikalavimas 200 dpi. Maksimalus dydis – 30MB, galimi formatai – pdf, jpg.*
 - 9.3. *Kompiuterinėje laikmenoje įrašyti projektiniai pasiūlymai turi būti pasirašyti juos parengusių asmenų elektroniniais parašais.*


Vilniaus miesto savivaldybės administracijos
Infrastruktūros skyriaus
Projektavimo poskyrio vyr. specialistė

Sonata Čapienė
20 19-12-09
Kvalifikacijos atestatų Nr. 16437, 27167

Vilniaus miesto savivaldybės administracijos
Infrastruktūros skyriaus
Projektavimo poskyrio vyr. specialistė

Ilona Lankininkienė
2019-12-09

A. Kaselionis
S. Valikaitis



VILNIAUS MIESTO SAVIVALDYBĖS ADMINISTRACIJOS
INFRASTRUKTŪROS SKYRIUS

SĮ „Vilniaus planas“
info@vplanas.lt

2019-12-09

A51-118325-19(3.3.2.26E-INF)

**DĖL PROJEKTO „OZO, UKMERGĖS IR SIESIKŲ GATVIŲ, VILNIAUS M.,
REKONSTRAVIMO PROJEKTAS“ PROJEKTINIŲ PASIŪLYMŲ**

Vilniaus miesto savivaldybės administracijos Infrastruktūros darbų priežiūros ir inžinerinių statinių projektų ir projektinių pasiūlymų vertinimo darbo grupė peržiūrėjo Ozo, Ukmergės ir Siesikų gatvių, Vilniaus m., rekonstravimo projekto projektinius pasiūlymus ir pasiūlymų sprendiniams pritaria.

Vyresnysis patarėjas, pavaduojantis skyriaus vedėją

Arūnas Visockas

Danguolė Emilija Baleišytė, tel. (8 5) 211 2741, el. p. danguole.baleisyte@vilnius.lt



Budžetinė įstaiga
Kodas 188710061
Duomenys kaupiami ir saugomi
Juridinių asmenų registre

Konstitucijos pr. 3
LT-09601 Vilnius
Tel. (8 5) 211 2616
Faks. (8 5) 211 2222

El. p. savivaldybe@vilnius.lt
www.vilnius.lt

AIŠKINAMASIS RAŠTAS

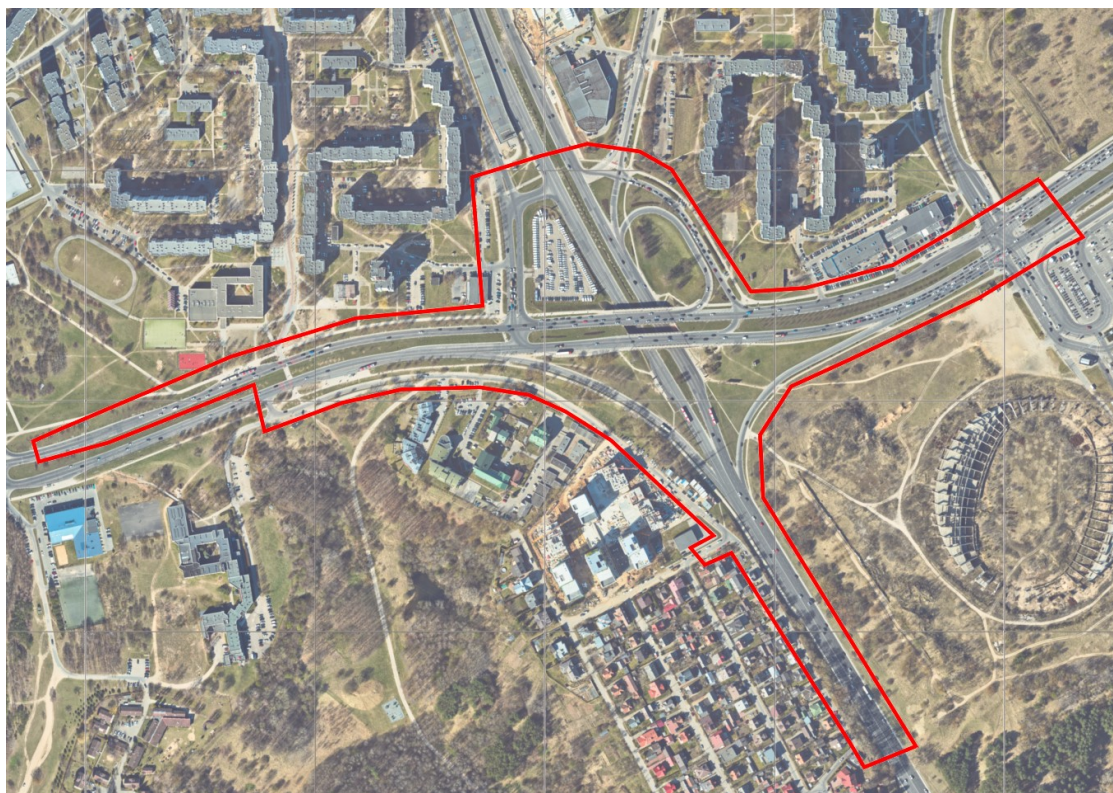
1. Projekto rengimo pagrindas

„Ozo, Ukmergės ir Siesikų gatvių, Vilniaus m., rekonstravimo projekto“ projektiniai pasiūlymai parengti vadovaujantis užsakovo pateikta projektinių pasiūlymų užduotimi.

2. Esama situacija




Rekonstruojamos gatvės yra šiaurės vakarinėje Vilniaus miesto dalyje, Šeškinės mikrorajone.

Pagrindinis Ozo, Ukmergės g. Siesikų gatvių rekonstravimo tikslas – užtikrinti sklandžias ir saugias transporto priemonių ir pėsčiųjų susisiekimo sąlygas Ukmergės g., Ozo g., Siesikų g., įrengti trūkstamas dobilo tipo jungtis Ukmergės g. ir Ozo g. sankryžoje.



1 pav. Preliminarios darbų ribos

0	2020	
LAIDA	IŠLEIDIMO DATA	LAIIDOS STATUSAS, KEITIMO PRIEŽASTIS (JEI TAIKOMA)

KVAL. PATV. DOK. NR.	 VILNIAUS PLANAS			Statinio projekto pavadinimas OZO, UKMERGĖS IR SIESIKŲ GATVIŲ, VILNIAUS M., REKONSTRAVIMO PROJEKTAS		
	25000	PV	Saulius Valeika		Statinio numeris ir pavadinimas, dokumento pavadinimas AIŠKINAMASIS RAŠTAS	Laida
38995	PDV	Miglė Skirmantė		0		
LT	Statytojas ir (arba) užsakovas Vilniaus miesto savivaldybė			Dokumento žymuo VP 19-72-PP-AR	Lapas	Lapų
					1	2

3. Projektiniai sprendiniai

Statinio informacija:

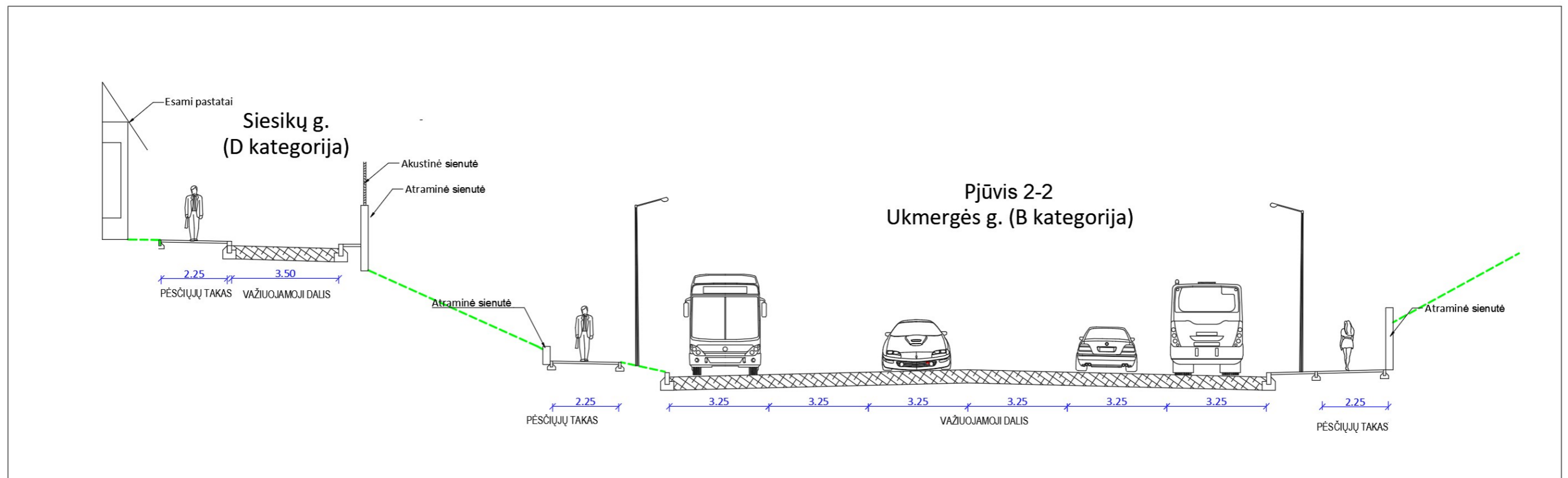
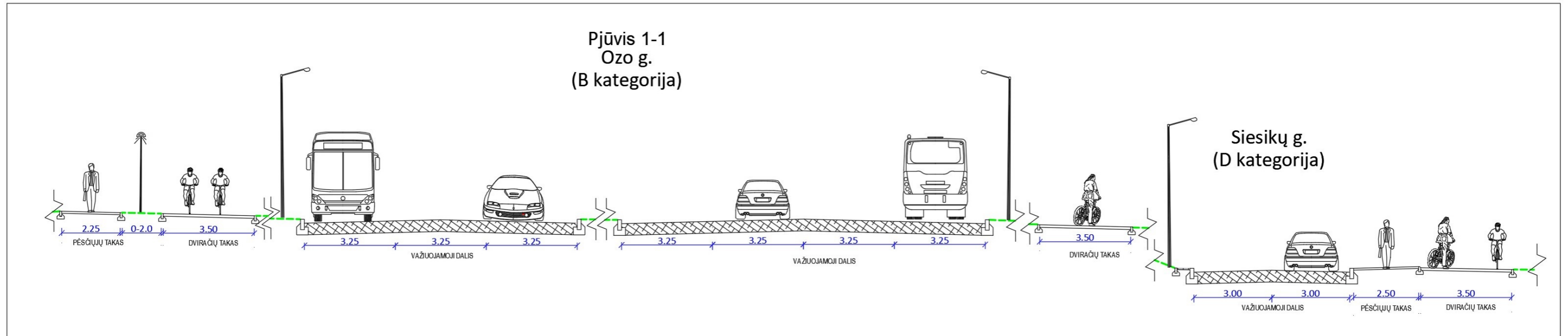
- statinio pavadinimas, adresas: Ozo, Ukmergės ir Siesikų g., Vilniaus m., rekonstravimo projektas, Šeškinės seniūnija, Vilniaus miestas.
- paskirtis: susisiekimo komunikacijos;
- kategorija: ypatingas statinys;
- statybos rūšis: rekonstravimas;
- gatvių kategorijos: B,D;
- dviračių takai: 3,5m pločio;
- šaligatviai: 2,25-3,00m pločio.

Pagrindinis projekto tikslas įrengiant trūkstamas Ukmergės g. ir Ozo g. sankryžos dobilo tipo jungtis užtikrinti sklandų ir saugų visų eismo dalyvių susisiekimą tarp šių gatvių ir aplinkinių teritorijų. Siekiant įgyvendinti tikslą projekte numatyta:

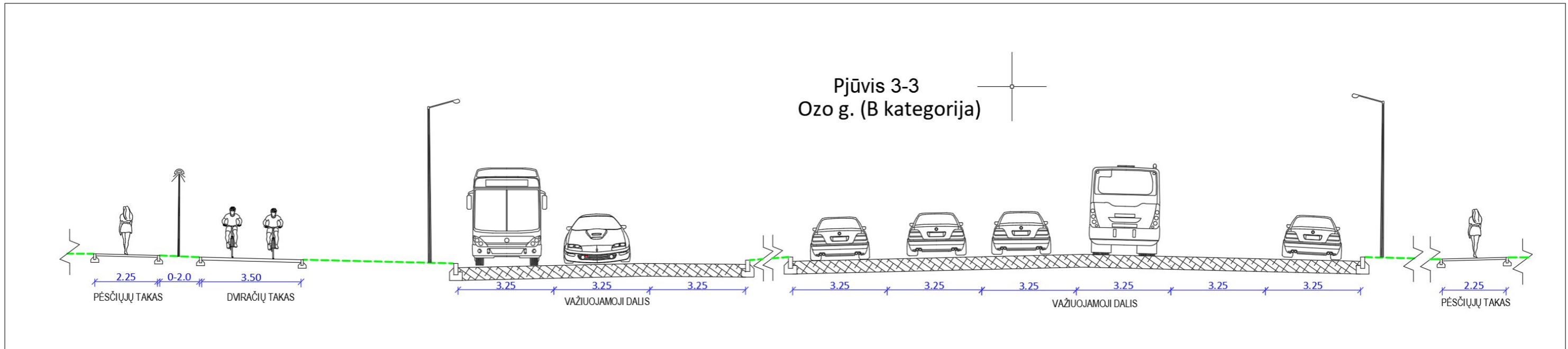
- Naikinti Ozo g. ir jungiamojo kelio su Ukmergės g. esamą šviesoforinę sankryžą.
- Naikinti nereguliuojamą kairį posūkį iš Ozo į Ukmergės g. jungiamąjį kelią.
- Panaikinti esamas viešojo transporto stoteles Ukmergės g. - Ozo g. sankryžoje.
- Rekonstruoti Ozo g. - Ukmergės g. sankryžą įrengiant trūkstamas dobilo tipo atlankas.
- Įrengti žiedines sankryžas Ukmergės-Ozo g. atlankose.
- Įrengti požeminę pėsčiųjų perėją Ukmergės g. ties viešojo transporto stotelėmis.
- Įrengti naujas viešojo transporto stoteles Ukmergės g. ties projektuojamu pėsčiųjų viaduku, Ozo g. (ties pastatu Ukmergės g. 184), Ozo-Ukmergės g. nuovažoje ties esama automobilių saugojimo aikštele.
- Rekonstruoti Siesikų g. atkarpą tarp namų Nr. 1 - 11, numatant vienpusį eismą gyvenamoje zonoje. Užkertant tranzitinį eismą, motorinių transporto priemonių eismas uždraudžiamas (išskyrus tos zonos gyventojų ir aptarnaujančio transporto).
- Įrengti pėsčiųjų viaduką Ukmergės g., užtikrinant patogų ir saugų pėsčiųjų patekimą tarp naujai projektuojamų viešojo transporto stotelių.
- Trūkstamosiose vietose įrengti dviračių takus ir pėsčiųjų šaligatvius.
- Ozo gatvėje įrengti atskiras viešojo transporto eismo juostas.

Dokumento žymuo	Lapas	Lapų	Laida
VP 19-72-PP-AR	2	2	0

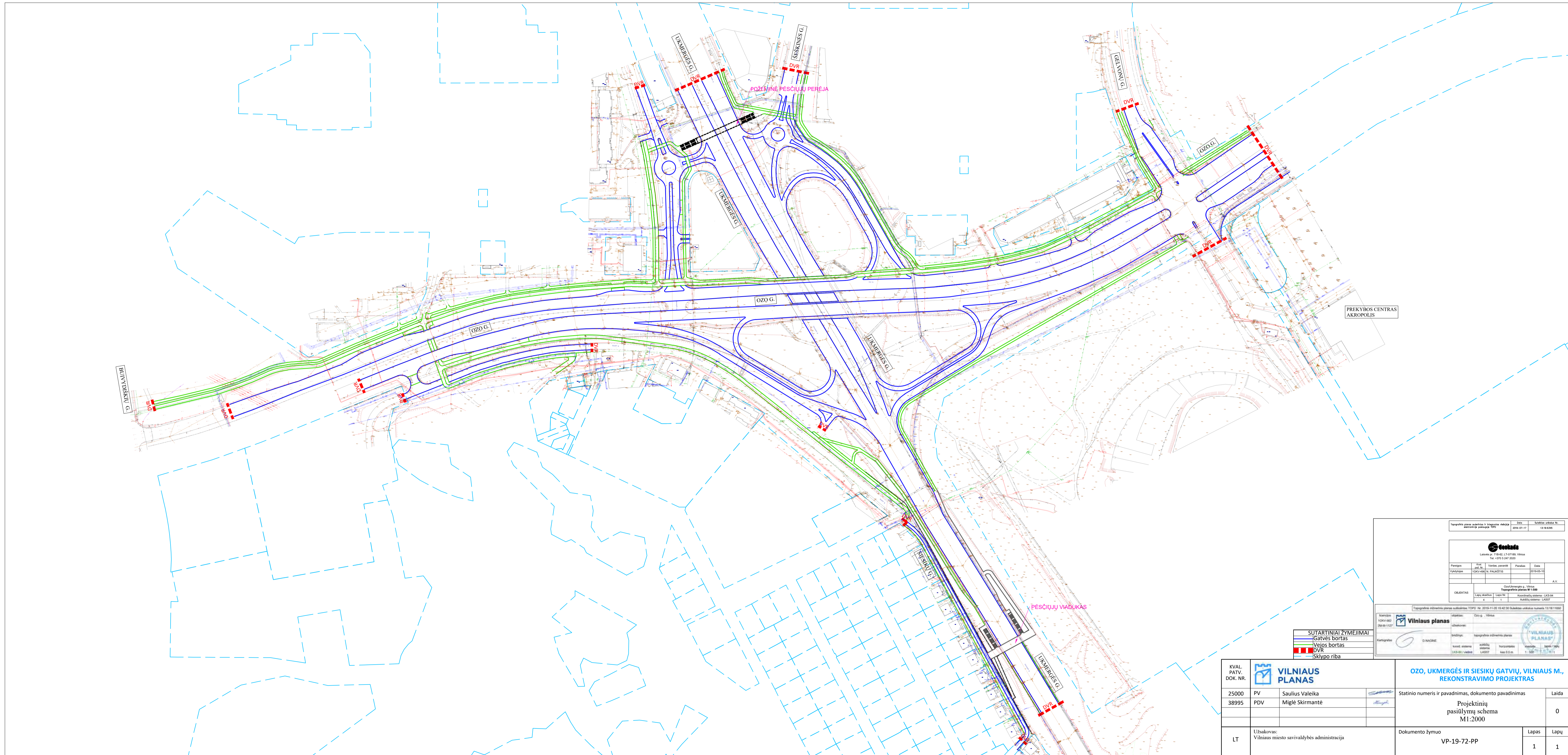
Skersiniai pjūviai:



Dokumento žymuo	Lapas	Lapų	Laida
VP 19-72-PP-AR	3	4	0



Dokumento žymuo	Lapas	Lapų	Laida
VP 19-72-PP-AR	4	4	0



SUTARTINIAI ŽYMĖJIMAI

	Gatvės bortas
	DVR
	Sklypo riba

Topografinis planas sukuriamas ir integruojamas su elektronine ortofotografija (EPO)		Data 2019-07-17	Statistinis skaičius N. 13.10.6340
Laisvės pr. 110-02, LT-07198, Vilnius Tel. +370 9 247 2020			
Pareigos Projektavimas	Kval. 150V-496	Vardas, pavardė N. PAUKŠTIS	Parašas
Objektas Ozo, Ukmergės g., Vilnius Topografinis planas M 1:500		Data 2019-05-10	
Lapų skaičius 4		Lapo Nr. 1	
Koordinatų sistema LKS-04		Aukštųjų sistemų CAS07	
Topografinis inžinerinis planas sukuriamas TCDFP Nr. 2018-11-20 15:42:30 Buteklės unitikais numeris 13.10.11800			
Namų numeris 286-64-1127		Adresas Ozo g., Vilnius	
Kartografinis D. NAIGINIS	Inžineris Topografinis inžinerinis planas	Kuro sistema LKS-04 / vėdinimas	Aukštųjų sistemų CAS07
Kuro sistema LKS-04 / vėdinimas	Aukštųjų sistemų CAS07	Normos lygis kas 0.5 m.	Reguluojama lapas 1/04

KVAL. PATV. DOK. NR.		OZO, UKMERGĖS IR SIESIKŲ GATVIŲ, VILNIAUS M., REKONSTRAVIMO PROJEKTAS	
25000 38995	PV PDV	Saulius Valeika Miglė Skirmantė	Statinio numeris ir pavadinimas, dokumento pavadinimas Projektinių pasiūlyimų schema M1:2000
LT	Užsakovas: Vilniaus miesto savivaldybės administracija	Dokumento žymuo VP-19-72-PP	Laida 0
		Lapas 1	Lapų 1