

Statytojas (užsakovas)	VILNIAUS MIESTO SAVIVALDYBĖ
Statinio projekto pavadinimas	ŽALGIRIO, RINKTINĖS, TRIMITŲ GATVIŲ ATKARPŲ IR SANKRYŽŲ VILNIAUS M. REKONSTRAVIMO PROJEKTAS
Statinio projekto Nr.	P18-03
Statinio projekto etapas	PROJEKTINIAI PASIŪLYMAI
Statinio pavadinimas	ŽALGIRIO, RINKTINĖS, TRIMITŲ GATVIŲ ATKARPŲ IR SANKRYŽŲ VILNIAUS M. REKONSTRAVIMAS
Bylos žymuo	PP
Bylos laida	0
Bylos išleidimo data	2018-09

Pareigos	Vardas, pavardė	Atestato Nr.	Data	Parašas
Projekto vadovas	BENAS UBARTAS	36342	2018-09	
Projekto dalies vadovas	KASPARAS BUINAUSKAS	31367	2018-09	

PROJEKTO SUDĖTIES ŽINIARAŠTIS

STATINIO PROJEKTO DALIŲ BYLŲ (SEGTUVŲ) SUDĖTIES ŽINIARAŠTIS

Eilės Nr.	Bylos žymuo	Laida	Bylos pavadinimas	Pastabos
1	PP	0	Projektiniai pasiūlymai	



Statinio projekto dalies bylos (segtuvo) dokumentų sudėties žiniaraštis

Dokumento žymuo	Lapų sk.	Laida	Dokumento pavadinimas	Pastabos
Tekstiniai dokumentai				
-	1	0	Titulinis lapas	
P18-03-PP-PSŽ	1	0	Projekto sudėties žiniaraštis	
P18-03-PP-AR	8	0	Aiškinamasis raštas	
Pridedamieji dokumentai				
-	1	-	Projektinių pasiūlymų rengimo užduotis	
-	1	-	Prisijungimo prie susisiekimo komunikacijų sąlygos	
-	3	-	Vilniaus miesto savivaldybės administracijos miesto ūkio ir transporto departamento raštas dėl projektinių pasiūlymų	
Pridedamieji grafiniai dokumentai				
P18-03-PP-DEOP	2	0	Dangų ir eismo organizavimo planas M1:500	
P18-03-PP-SP	3	0	Skersiniai profiliai M1:50	

Projekto vadovas _____

Benas Ubartas
Atest. Nr. 36342

AIŠKINAMASIS RAŠTAS

0	2018-09	Visuomenės informavimui apie statinio projektavimą		
LAIDA	IŠLEIDIMO DATA	LAIDOS STATUSAS. KEITIMO PRIEŽASTIS (JEI TAIKOMA)		
Kval. Patv. Dok. Nr.			Statinio projekto pavadinimas	
36342	PV	Benas Ubartas	Žalgirio, Rinktinės, Trimitų gatvių atkarpų ir sankryžų Vilniaus m. rekonstravimo projektas	
Teisės pripažinimo dokumentas 8318			EISENBAHN- UND BAUPLANUNGS- GESELLSCHAFT mbH Erfurt Herderstraße 17 99096 Erfurt	
31367	PDV	Kasparas Buinauskas	Dokumento pavadinimas	
25007	Tikrino	Algirdas Michelkevičius	Aiškinamasis raštas	
LT	Statytojas ir (arba) užsakovas Vilniaus miesto savivaldybė		Dokumento žymuo P18-03-PP-AR	Laida 0
			Lapas 1	Lapų 8

TURINYS

BENDRIEJI DUOMENYS	3
PRIVALOMIEJI DOKUMENTAI.....	3
STANDARTŲ IR PAGRINDINIŲ NORMATYVINIŲ DOKUMENTŲ SĄRAŠAS	4
1. PROJEKTUOJAMO STATINIO APRAŠYMAS.....	5
1.1. Statybos vieta	5
1.2. Projektuojamų statinių duomenys	5
2. STATYBOS SKLYPO APRAŠYMAS	6
3. PROJEKTINĖ PADĖTIS.....	6
3.1. Projektiniai sprendiniai	7
3.1.1. Žalgirio gatvė.....	7
3.1.2. Tuskulėnų gatvė.....	7
3.1.3. Rinktinės gatvė	7
3.1.4. Trimitų gatvė	8
3.1.5. Dviračių takas prie Apkasų gatvės	8
3.2. Kultūros paveldo objektai.....	8

P18-03-PP-AR	Lapas	Lapų	Laida
	2	8	0

BENDRIEJI DUOMENYS

Projekto pavadinimas	Žalgirio, Rinktinės, Trimitų gatvių atkarpų ir sankryžų Vilniaus m. rekonstravimo projektas
Statinio vieta	Vilniaus m. sav.
Projektavimo stadija	Projektiniai pasiūlymai
Statybos rūšis	Statinio rekonstravimas
Statinio paskirtis	Susisiekimo komunikacijos: gatvės
Statinio kategorija	Ypatingas statinys, neypatingas statinys
Statytojas	Vilniaus miesto savivaldybė

PRIVALOMIEJI DOKUMENTAI

Projektiniai pasiūlymai parengti atsižvelgiant arba vadovaujantis šiais privalomaisiais dokumentais:

- Susisiekimo komunikacijų ir jų inžinerinių tinklų projektavimo sutartis Nr. A326-184/17(2.9.4.2-UK7);
- Vilniaus miesto savivaldybės 2018-09-11 patvirtinta Projektinių pasiūlymų rengimo užduotis;
- Vilniaus miesto savivaldybės Miesto ūkio ir transporto departamento 2018-04-20 išduotos prisijungimo prie susisiekimo komunikacijų sąlygos Nr. 18/447;
- Topografinė nuotrauka;
- Vilniaus miesto bendrasis planas, patvirtintas Vilniaus miesto savivaldybės tarybos 2007 m. vasario 14 d. sprendimu Nr. 1-1519;
- Vilniaus miesto dviračių takų specialusis planas, parengtas vadovaujantis Vilniaus miesto savivaldybės tarybos 2013-01-23 sprendimu Nr. 1-1021 ir Vilniaus m. administracijos direktoriaus 2013-03-05 įsakymu Nr. 30-571;
- SĮ „Vilniaus planas“ rengiamo projekto pavadinimu „Žalgirio gatvės atkarpos nuo Tuskulėnų gatvės iki Linkmenų gatvės Vilniuje rekonstravimo projektas“
- SĮ „Vilniaus planas“ rengiamo projekto pavadinimu „Rinktinės gatvės atkarpos nuo Šeimyniškių gatvės iki Žalgirio gatvės Vilniuje rekonstravimo projektas“

P18-03-PP-AR	Lapas	Lapų	Laida
	3	8	0

STANDARTŲ IR PAGRINDINIŲ NORMATYVINIŲ DOKUMENTŲ SĄRAŠAS

- Projektiniai pasiūlymai parengti vadovaujantis žemiau nurodytais teisiniais dokumentais.
- „Lietuvos Respublikos statybos įstatymas“ priimtas 1996 m. kovo 19 d. Nr. I-1240, Vilnius. Aktuali redakcija Nr. XII-2573, 2016-06-30, paskelbta TAR 2016-07-13, i. k. 2016-20300;
 - STR 1.04.04:2017 „Statinio projektavimas, projekto ekspertizė“ priimtas 2016 m. lapkričio 7 d. Nr. D1-738, Vilnius (paskelbta TAR, 2016-11-11, Nr. 26687);
 - STR 1.01.02:2016 „Normatyviniai statybos techniniai dokumentai“ priimtas 2016 m. spalio 10 d. Nr. D1-669, Vilnius (paskelbta TAR, 2016-10-11, Nr. 24939);
 - STR 1.01.03:2017 „Statinių klasifikavimas“ priimtas 2016 m. spalio 27 d. Nr. D1-713, Vilnius (paskelbta TAR, 2016-11-21, Nr. 27168);
 - STR 1.01.08:2002 „Statinio statybos rūšys“ priimtas 2002 m. gruodžio 5 d. Nr. 622, Vilnius (paskelbtas Valstybės žiniuose, 2002-12-18, Nr. 119-5372). Aktuali redakcija pagal 2013 m. rugsėjo 3 d. Nr. D1-653 (paskelbta Valstybės žiniuose, 2013-09-05, Nr. 94-4715);
 - STR 2.03.01:2001 „Statiniai ir teritorijos. Reikalavimai žmonių su negalia reikmėms“ priimtas 2001 birželio 14 d. Nr. 317 (paskelbtas Valstybės žiniuose, 2001-06-22, Nr. 53-1898). Galiojanti suvestinė redakcija nuo 2010-05-07.
 - STR 2.06.04:2014 „Gatvės ir vietinės reikšmės keliai. Bendrieji reikalavimai“ priimti 2011 m. gruodžio 2 d. Nr. D1-933, Vilnius (paskelbta Valstybinėse žiniuose, 2011-12-06, Nr. 149-7009). Aktuali redakcija pagal 2016 m. gruodžio 1 d. Nr. D1-839, Vilnius (paskelbta TAR, 2016-12-01, Nr. 27965);
 - „Automobilių kelių standartizuotų dangų konstrukcijų projektavimo taisyklės KPT SDK 07“ patvirtintos 2008 m. sausio 21 d. įsakymu Nr. V-7.
 - „Pėsčiųjų perėjimo per kelius ir gatves organizavimo taisyklės PPOT 16“ patvirtintos 2016 m. lapkričio 24 d. įsakymu Nr. V-682.
 - „Kelių eismo taisyklės“ priimtos 1991 m. gruodžio 16 d. Suvestinė redakcija nuo 2016-11-04.
 - „Kelių horizontaliojo ženklavimo taisyklės“ priimtos 2012 m. sausio 31 d. įsakymu Nr. 3-82.
 - „Inžinerinių saugaus eismo priemonių projektavimo ir naudojimo rekomendacijos R ISEP 10“ patvirtintos 2010 m. birželio 9 d. įsakymu Nr. V-146.
 - „Kelio ženklų įrengimo ir vertikaliajo ženklavimo taisyklės“ patvirtintos 2012 m. sausio 31 d. įsakymu Nr. 3-83.
 - „Pėsčiųjų ir dviračių takų projektavimo rekomendacijos R PDTP 12“ priimtos 2012 m. spalio 10 d. Nr. V-294, Vilnius.
 - Techniniai brėžiniai. Masteliai (ISO 5455:1979). LST EN ISO 5455:2003 lt.
 - Statinio projektas. Bendrieji įforminimo reikalavimai. LST 1516:2015.

P18-03-PP-AR	Lapas	Lapų	Laida
	4	8	0

1. PROJEKTUOJAMO STATINIO APRAŠYMAS

1.1. STATYBOS VIETA

Projekto įgyvendinimo vieta – Vilniaus miestas: Žirmūnų ir Šnipiškių seniūnijos. Projekte bus platinama Žalgirio g. prieš Žalgirio / Tuskulėnų / Apkasų / Rinktinės g. sankryžą, rekonstruojama Rinktinės g. atkarpa, rekonstruojama Trimitų g. atkarpa. Taip pat prie šių gatvių įrengiami šaligatviai.

Naujai projektuojamas dviračių takas ir šaligatvis nuo Minties g. iki S. Žukausko g. palei Apkasų ir Ulonų g.

1.2. PROJEKTUOJAMŲ STATINIŲ DUOMENYS

Projektuojamų statinių naudojimo paskirtis – *susisiekimo komunikacijos*. Pogrupis - *gatvės*.

Gatvių kategorijos:

- ✓ Apkasų g. C1 ir C2;
- ✓ Žalgirio g. C1;
- ✓ Tuskulėnų g. C2;
- ✓ Rinktinės g. C2;
- ✓ Trimitų g. D (priimama kaip D1);

Statybos rūšis. Vadovaujantis STR 1.01.03:2017 A, B ir C gatvių kategorijų gatvės yra ypatingi statiniai, o pagal „Statybos įstatymą“ D1 kategorijos gatvė yra neypatingi statiniai.

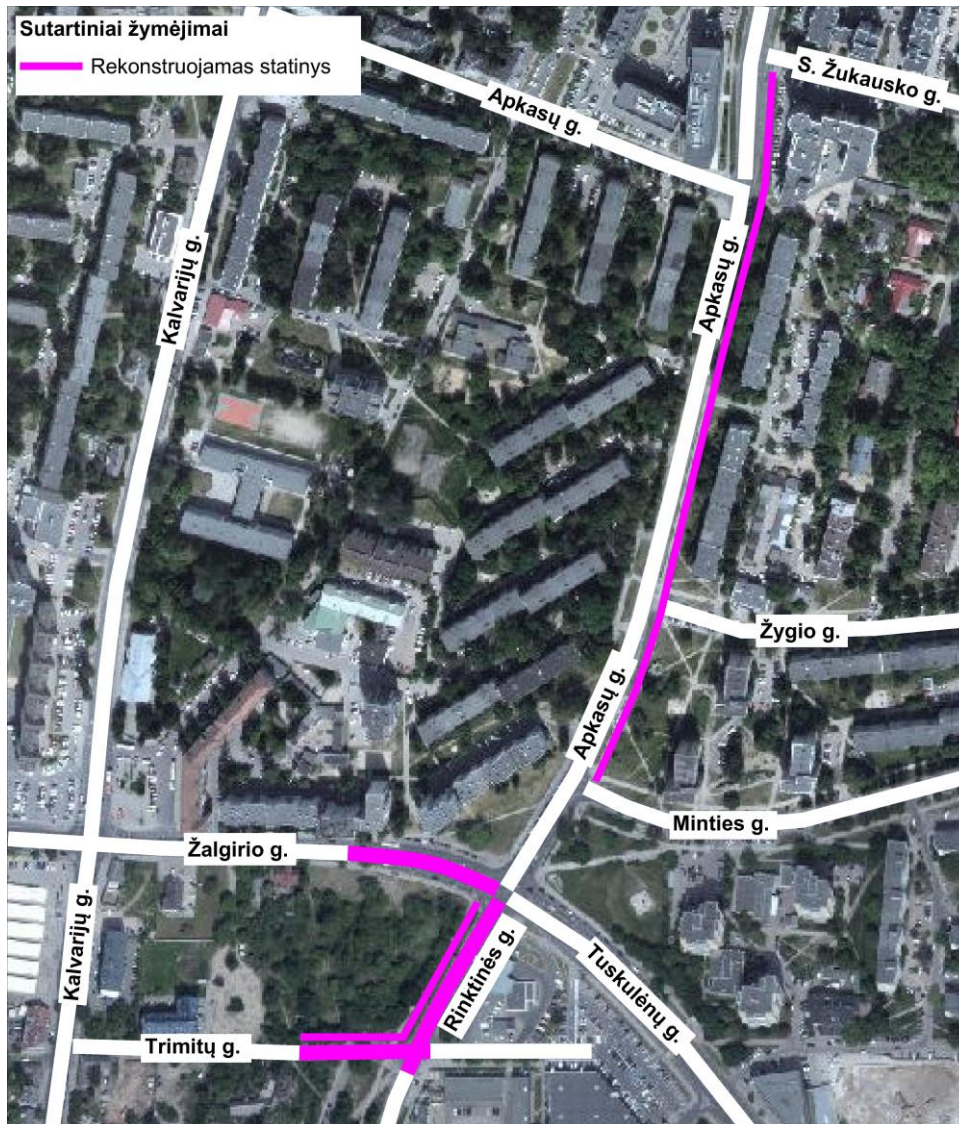


P18-03-PP-AR	Lapas	Lapų	Laida
	5	8	0

1 Paveikslas. Gatvių kategorijos

2. STATYBOS SKLYPO APRAŠYMAS

Nagrinėjama statybos teritorija yra Vilniaus mieste, todėl aplink šią teritoriją vyrauja gyvenamosios ir komercinės paskirties žemės sklypai. Bendra situacija pavaizduota paveiksle Nr. 2.



2 Paveikslas. Bendra situacija

3. PROJEKTINĖ PADĖTIS

Projekto tikslas - rekonstruoti prisijungimo sąlygose nurodytas gatves ir sankryžas, keičiant jų matmenis, eismo juostų skaičių, važiavimo kryptis, ženklimą, eismo reguliavimą ir saugumo priemonių užtikrinimą: apšvietimo atnaujinimą ir naujų dviračių ir šaligatvių projektavimą

Statybos darbai pagal išduotas ir patikslintas sąlygas bus įrengiami keturiais etapais. Šie etapai bus tikslinami techninio projekto metu.

Gatvės apšvietimas projektuojamas techniniame projekte elektrotechnine, gatvių apšvietimo dalimi.

P18-03-PP-AR	Lapas	Lapų	Laida
	6	8	0

Saugus eismas užtikrinamas vadovaujantis „Kelio ženklų įrengimo ir vertikaliojo ženklinimo taisyklėmis“, bei „Kelių horizontaliojo ženklinimo taisyklėmis“.

3.1. PROJEKTINIAI SPRENDINIAI

3.1.1. Žalgirio gatvė

Rekonstruojamoje atkarpoje Žalgirio g. esamoje situacijoje yra 3-jų eismo juostų. Rekonstrukcijos metu ties sankryža gatvė išplatinama iki 4-rių eismo juostų:

- ✓ pirma eismo juosta bus leidžiama sukti į dešinę arba važiuoti tiesiai;
- ✓ antra eismo juosta leidžiama važiuoti tik tiesiai;
- ✓ trečia ir ketvirta eismo juostomis leidžiama tik sukti į kairę pusę.

Tarp priešingo eismo juostų esanti iškili salelė demontuojama. Dalis jos bus panaudojama ketvirtos eismo juostos praplėtimui, o likusi dalis išasfaltuota ir paženklinta horizontaliuoju ženkliniu taip suformuojant skiriamąją juostą tik iš ženklinimo.

Ties sankryža saugiam pėsčiųjų ir dviratininkų perėjimui/pravažiavimui saugumo salelė (gatvės atžvilgiu) praplatinama iki 3,0 m pločio ir prailginama iki 7,0 m (4,0 m pėstiesiems ir 3,0 m dviratininkams).

1 lentelė. Žalgirio gatvės pagrindiniai techniniai rodikliai

Pavadinimas	Pastabos	Mato vnt.	Kiekis
Gatvės kategorija			C1
Rekonstruojamos atkarpos ilgis		km	~0,14
Gatvės plotis		m	13 - 27
Gatvės eismo juostų skaičius		vnt.	4 - 6
Gatvės eismo juostos plotis		m	3,25 – 3,50

3.1.2. Tuskulėnų gatvė

Šioje gatvėje ties sankryža saugumo salelė (gatvės atžvilgiu) prailginama iki 6,0 m (3,0 m pėstiesiems ir 3,0 m dviratininkams).

3.1.3. Rinktinės gatvė

Ruože tarp Tuskulėnų ir Trimitų g. esamoje situacijoje Rinktinės gatvėje įrengtos 4 eismo juostos – dvi viena kryptimi ir dvi priešinga. Rekonstrukcijos metu gatvė bus praplatinama ir įrengiamos 5-ios eismo juostos, kurių vidurinė persikeičianti. Prie Trimitų g. įrengiama iškili pėsčiųjų perėja. Ties šviesoforine sankryža saugumo salelė (gatvės atžvilgiu) praplatinama iki 2,0 m pločio ir prailginama iki 6,0 m (3,0 m pėstiesiems ir 3,0 m dviratininkams).

Šalia gatvės už žalios vejos ruožo įrengiamas šaligatvis. Danga – pilkos plytelės, plotis 2,25 m, skersinis nuolydis 2%.

2 lentelė. Rinktinės gatvės pagrindiniai techniniai rodikliai

Pavadinimas	Pastabos	Mato vnt.	Kiekis
Gatvės kategorija			C2
Rekonstruojamos atkarpos ilgis		km	~0,135
Gatvės plotis		m	12 - 17
Gatvės eismo juostų skaičius		vnt.	3 - 5
Gatvės eismo juostos plotis		m	3,00 – 3,25
Šaligatvio plotis		m	2,25

P18-03-PP-AR	Lapas	Lapų	Laida
	7	8	0

3.1.4. Trimitų gatvė

Rekonstruojamoje atkarpoje gatvė praplatinama iki 6,0 m, už žalios vejos ruožo įrengiamas šaligatvis, atnaujinama pėsčiųjų perėja.

3 lentelė. Trimitų gatvės pagrindiniai techniniai rodikliai

Pavadinimas	Pastabos	Mato vnt.	Kiekis
Gatvės kategorija			D1
Rekonstruojamos atkarpos ilgis		km	~0,12
Gatvės plotis		m	6
Gatvės eismo juostų skaičius		vnt.	2
Gatvės eismo juostos plotis		m	3,00
Šaligatvio plotis		m	1,5

3.1.5. Dviračių takas prie Apkasų gatvės

Šalia Apkasų gatvės ruože nuo Minties g. iki S. Žukausko g. dešinėje gatvės pusėje bus įrengtas dviračių takas ir šaligatvis.

Želdiniai esantys projektuojamo dviračių tako ir šaligatvio vietoje yra kertami.

Dviračių tako viršutinė danga raudonos spalvos asfaltas, plotis 3,0 m, skersinis nuolydis 2%. Šaligatvio danga – pilkos plytelės, plotis 2,25 m, skersinis nuolydis 2%. Šaligatvis nuo dviračių tako atskiriamas nuskeltu 15 cm pločio gatvės bordiūru, todėl šaligatvis bus aukščiau dviračių tako.

Ties S. Žukausko g. dviračių takas ir šaligatvis dėl šalia esančio sklypo ir ties sklypo riba įrengtos atraminės sienutės siaurinami. Taip pat rekonstruojami laiptai.

Žygio stotelė rekonstruojama – įrengiama įvažą maršrutiniui transportui. Dėl šios priežasties šaligatvis ir dviračių takas atitraukiami nuo gatvės ir kerta raudonasis gatvės linijas. Likusioje atkarpoje projekto sprendiniai projektuojami iki raudonųjų gatvės linijų.

Ties Žygio ir Apkasų g. sankirta patikslinta esama buitinių atliekų konteinerių statymo vieta. Taip pat šioje vietoje prelinariai numatyta planuojama požeminių komunalinių atliekų konteinerių vieta, tačiau ji dar bus tikslinama techninio projekto rengimo metu.

4 lentelė. Dviračių tako prie Apkasų gatvės pagrindiniai techniniai rodikliai

Pavadinimas	Pastabos	Mato vnt.	Kiekis
Gatvės kategorija			C1-C2
Rekonstruojamos atkarpos ilgis		km	~0,5
Dviračių tako plotis		m	2,5 – 3,0
Dviračių tako eismo juostų skaičius		vnt.	2
Šaligatvio plotis		m	1,5 – 2,25

3.2. KULTŪROS PAVELDO OBJEKTAI

Dalis projektuojamo statinio patenka į Vilniaus senamiesčio vizualinės apsaugos pozonį.

P18-03-PP-AR	Lapas	Lapų	Laida
	8	8	0

TVIRTINU:

Vilniaus miesto savivaldybės administracijos
Miesto ūkio ir transporto departamento direktorius
Virginijus Pauža

2018 m. 09 mėn. 11 d.

PROJEKTINIŲ PASIŪLYMŲ RENGIMO UŽDUOTIS

1. **Statytojas:** *Vilniaus miesto savivaldybė*
2. **Užsakovas:** *UAB „Lidl Lietuva“*
3. **Projekto vykdytojas:** *MB „Efektyvus projektavimas“*
4. **Objekto pavadinimas:**
Žalgirio, Rinktinės, Trimitų gatvių atkarpų ir sankryžų Vilniaus m. rekonstravimo projektas
5. **Statybos rūšis:** *Rekonstravimas*
6. **Projektinių pasiūlymų paskirtis:** *Informuoti visuomenę apie statinio projektavimą pagal statybos techninio reglamento STR 1.04.04:2017 „Statinio projektavimas, projekto ekspertizė“ ir Vilniaus m savivaldybės administracijos direktorės 2015m.rugsėjo 18d. įsakymą Nr.40-331 „Dėl pranešimų apie projektus paskelbimo terminų ir būdų“.*
7. **Projektinių pasiūlymų apimtis:**
 - 7.1. *Suplanuoti Žalgirio, Rinktinės, Trimitų gatvių atkarpų ir sankryžų rekonstravimą pagal prisijungimo prie susisiekimo komunikacijų sąlygas Nr. 18/447, 2018.04.20;*
 - 7.2. *Atlikti visuomenės informavimo apie statinio projektavimą procedūrą pagal statybos techninio reglamento STR 1.04.04:2017 „Statinio projektavimas, projekto ekspertizė“ ir Vilniaus m savivaldybės administracijos direktorės 2015 m. rugsėjo 18 d. įsakymą Nr.40-331 „Dėl pranešimų apie projektus paskelbimo terminų ir būdų“.*
8. **Projektinių pasiūlymų sudėtis:**
 - 8.1. *Aiškinamasis raštas*
 - 8.2. *Eismo srautų duomenys*
 - 8.3. *Dangų ir eismo organizavimo planas*
 - 8.4. *Skersiniai profiliai.*
9. **Projektinius pasiūlymus derinti su:**
Miesto ūkio ir transporto departamentu.
10. **Projekto dokumentų komplektų skaičius:**
 - 10.1. *Projekto bylų skaičius – 1 egz.*
 - 10.2. *Kompiuterinė laikmena – 1 egz. kiekvienos rinkmenos (failo) minimalus raiškos reikalavimas 200 dpi. Maksimalus dydis – 10MB, galimi formatai – pdf, jpg.*
 - 10.3. *Kompiuterinėje laikmenoje įrašyti projektiniai pasiūlymai turi būti pasirašyti juos parengusių asmenų elektroniniais parašais.*

Vilniaus miesto savivaldybės administracijos
Miesto ūkio ir transporto departamento
Susisiekimo komunikacijų skyriaus
Projektavimo, sąlygų išdavimo ir inžinerinių
tinklų poskyrio vyr. specialistė

Sonata Čapienė
2018-09-07
Kvalifikacijos atestatų Nr. 16457, 27167

Vilniaus miesto savivaldybės administracijos
Miesto ūkio ir transporto departamento
Susisiekimo komunikacijų skyriaus
Projektavimo, sąlygų išdavimo ir inžinerinių
tinklų poskyrio l. e. p. vedėja

Marija Joteikienė
2018-09-07
Kvalifikacijos atestato Nr. 16458, 32270

Vilniaus miesto savivaldybės administracijos
Miesto ūkio ir transporto departamento
Susisiekimo komunikacijų skyriaus vedėjas

Gintautas Kazimieras Niaura

2018-09-07

VILNIAUS MIESTO SAVIVALDYBĖS ADMINISTRACIJOS
MIESTO ŪKIO IR TRANSPORTO DEPARTAMENTAS

Išduodamos pagal pateiktą statytojo (užsakovo) prašymą 2018-03-21 Nr. A50-9361/18

PRISIJUNGIMO PRIE SUSISIEKIMO KOMUNIKACIJŲ SĄLYGOS

2018.04.20

Nr. 18/447

Projekto pavadinimas Žalgirio, Rinktinės, Trimitų gatvių atkarpų ir sankryžų rekonstravimo projektas

Statytojas (užsakovas) Vilniaus miesto savivaldybė

Susisiekimo komunikacijų sąlygos

Įvertinti rengiamo Žalgirio g. atkarpos nuo Tuskulėnų g. iki Linkmenų g., rekonstravimo projekto sprendinius (Užsakovas - VMSA, projektuotojas - SĮ "Vilniaus planas").

Suprojektuoti:

- 1) Žalgirio g. išplatinimą iki keturių eismo juostų prieš Žalgirio / Tuskulėnų / Apkasų / Rinktinės g. sankryžą, betoninių plytelių 2,25 m pločio šaligatvį, apšvietimą ties sklypo ribą.
- 2) Rinktinės g. atkarpą nuo Tuskulėnų g. iki Trimitų g. Gatvės techniniai parametrai: keturių eismo juostų (+ juosta kairiesiems posūkiams) asfaltuota važiuojamoji dalis, želdynų juosta, ne siauresnis kaip 2,25 m pločio šaligatvis (sklypo pusėje), apšvietimas, lietaus surinkimo ir nuvedimo sistema.
- 3) Trimitų gatvę (pagal galiojančio detaliojo plano sprendinius) su šaligatviais, apšvietimu nuo Rinktinės g. iki žemės sklypo, adresu Trimitų g. 16, ribos.
- 4) šviesoforinio reguliavimo Rinktinės / Tuskulėnų / Žalgirio / Apkasų gatvių ir Apkasų / Minties gatvių sankryžas pagal priede Nr. 1 nurodytas sąlygas.
- 5) iškilnią Rinktinės g. / Trimitų g. / įvažiavimo link "Maximos" sankryžą su saugumo salelėmis, kryptiniu apšvietimu.
- 6) Apkasų g. atkarpoje nuo Minties g. iki S. Žukausko g. raudono asfalto dangos dvipusį dviračių taką, betoninių plytelių šaligatvį, apšvietimą (dviračių tako ir šaligatvio pločius parinkti, paskaičiavus pėsčiųjų ir dviratininkų eismo srautų intensyvumą).

Eismo reguliavimo ir eismo saugumo priemonės projektuoti ir įrengti vadovaujantis Vilniaus miesto savivaldybės administracijos direktoriaus 2009-10-15 patvirtintu įsakymu Nr. 30-1783 „Techninių eismo reguliavimo priemonių įrengimo ir jų priežiūros Vilniaus mieste aprašas“ ir Vilniaus miesto savivaldybės tarybos 2006-04-26 sprendimu Nr. 1-1136 patvirtintomis „Saugaus eismo reguliavimo priemonių įrengimo Vilniaus mieste rekomendacijomis“. Savivaldybės vardu projektas rengiamas vadovaujantis 2017-07-27 susisiekimo komunikacijų projektavimo sutartimi Nr. A326-184/17(2.9.4.2-UK7) su UAB "Lidl Lietuva". Įrengimo sutartis prie susisiekimo komunikacijų projektavimo sąlygų Nr. 18/447 turi būti šalių pasirašyta iki statybą leidžiančio dokumento gavimo. Sutartį galima atsiimti 228 kab. Pastaba: Prisijungimo sąlygos 18/447 keičia prisijungimo sąlygas Nr. 17/857.

Direktorius

Virginijus Pauža

l. e. p. vedėja Marija Joteikienė, tel. 211 2521

Sąlygas gavau

(parašas)


Banas Ubenkas

(vardas ir pavardė)

2018-04-23



**VILNIAUS MIESTO SAVIVALDYBĖS ADMINISTRACIJOS
MIESTO ŪKIO IR TRANSPORTO DEPARTAMENTAS**

UAB „Efektyvus projektavimas“
benas@effipro.lt

2018-09- Nr. A51- /18(2.9.4.5E-UK7)
į 2018-09-17 Nr. A50-29721/18

**DĖL ŽALGIRIO, RINKTINĖS, TRIMITŲ GATVIŲ ATKARPŲ IR SANKRYŽŲ
REKONSTRAVIMO PROJEKTINIŲ PASIŪLYMŲ**

Miesto ūkio ir transporto departamentas peržiūrėjo Žalgirio, Rinktinės, Trimitų gatvių atkarpų ir sankryžų rekonstravimo projektinius pasiūlymus ir pasiūlymų sprendiniams nepritaria ir teikia šias pastabas:

1. Apkasų gatvėje, ties sankryža, suprojektuoti viešojo transporto įvažą.
2. Įvertinti planuojamas požeminių komunalinių atliekų konteinerių įrengimo vietas ir numatyti vietą esamiems konteineriams statyti.
3. Apkasų gatvėje, nereguliuojamoje pėsčiųjų perėjoje, numatyti pervažą dviratininkams.
4. Pasiūlymuose pažymėti rengiamų ir parengtų projektų sprendinius.

Direktorius

Virginijus Pauža

Sonata Čapienė, tel. (8 5) 211 2136, el. p. sonata.capiene@vilnius.lt




DETALŪS METADUOMENYS

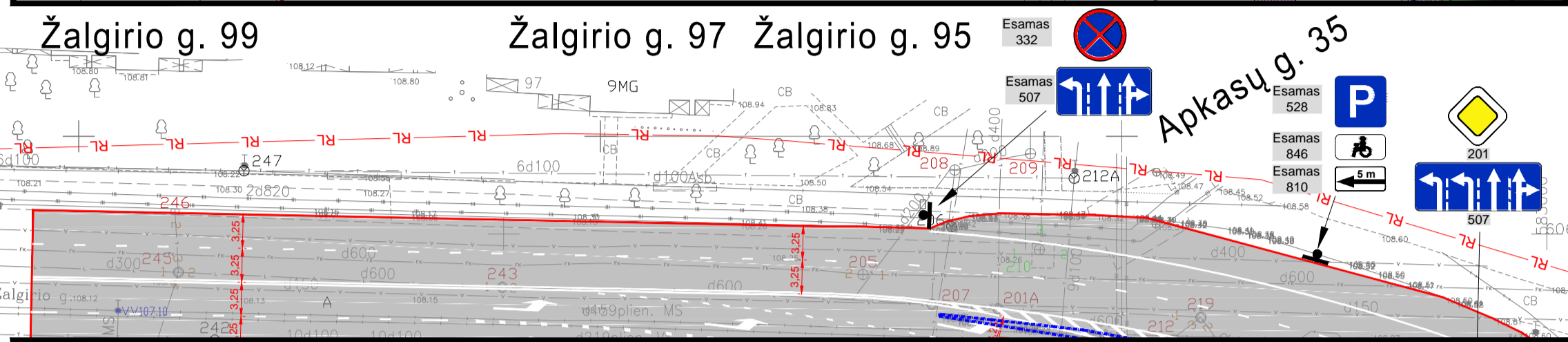
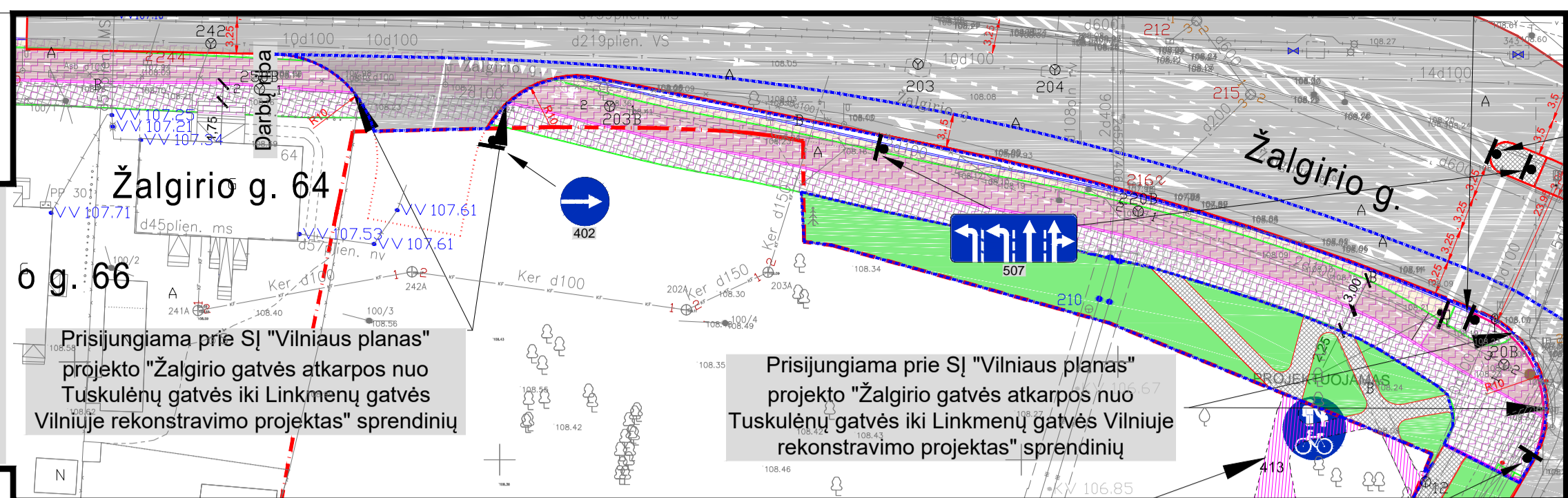
Dokumento sudarytojas (-ai)	Vilniaus miesto savivaldybė 188710061, Konstitucijos pr. 3, LT-09601, Vilnius
Dokumento pavadinimas (antraštė)	DĖL ŽALGIRIO, RINKTINĖS, TRIMITŲ GATVIŲ ATKARPU IR SANKRYŽŲ REKONSTRAVIMO PROJEKTINIŲ PASIŪLYMŲ
Dokumento registracijos data ir numeris	2018-09-24 Nr. A51-81861/18(2.9.4.5E-UK7)
Dokumento gavimo data ir dokumento gavimo registracijos numeris	–
Dokumento specifikacijos identifikavimo žymuo	ADOC-V1.0
Parašo paskirtis	Vizavimas
Parašą sukūrusio asmens vardas, pavardė ir pareigos	Tomas Kamaitis, Eismo organizavimo skyriaus vedėjas, Miesto ūkio ir transporto departamento Eismo organizavimo skyrius
Sertifikatas išduotas	TOMAS KAMAITIS, Vilniaus miesto savivaldybės administracija LT
Parašo sukūrimo data ir laikas	2018-09-20 16:43:40 (GMT+03:00)
Parašo formatas	XAdES-X-L
Laiko žymoje nurodytas laikas	2018-09-20 16:43:49 (GMT+03:00)
Informacija apie sertifikavimo paslaugų teikėją	ADIC CA-A, Asmens dokumentu israsymo centras prie LR VRM LT
Sertifikato galiojimo laikas	2017-01-12 09:53:19 – 2020-01-12 09:53:19
Parašo paskirtis	Vizavimas
Parašą sukūrusio asmens vardas, pavardė ir pareigos	Arūnas Visockas, Miesto ūkio ir transporto departamento direktoriaus pavaduotojas, Miesto ūkio ir transporto departamentas
Sertifikatas išduotas	ARŪNAS VISOCKAS, Vilniaus miesto savivaldybės administracija LT
Parašo sukūrimo data ir laikas	2018-09-24 14:34:31 (GMT+03:00)
Parašo formatas	XAdES-T
Laiko žymoje nurodytas laikas	2018-09-24 14:34:49 (GMT+03:00)
Informacija apie sertifikavimo paslaugų teikėją	ADIC CA-B, Asmens dokumentu israsymo centras prie LR VRM LT
Sertifikato galiojimo laikas	2017-01-17 10:35:09 – 2020-01-17 10:35:09
Parašo paskirtis	Pasirašymas
Parašą sukūrusio asmens vardas, pavardė ir pareigos	Arūnas Visockas, Departamento direktoriaus pavaduotojas, Miesto ūkio ir transporto departamentas
Sertifikatas išduotas	ARŪNAS VISOCKAS, Vilniaus miesto savivaldybės administracija LT
Parašo sukūrimo data ir laikas	2018-09-24 14:38:55 (GMT+03:00)
Parašo formatas	XAdES-T
Laiko žymoje nurodytas laikas	2018-09-24 14:39:01 (GMT+03:00)
Informacija apie sertifikavimo paslaugų teikėją	ADIC CA-B, Asmens dokumentu israsymo centras prie LR VRM LT
Sertifikato galiojimo laikas	2017-01-17 10:35:09 – 2020-01-17 10:35:09
Informacija apie būdus, naudotus metaduomenų vientisumui užtikrinti	"Registravimas" paskirties metaduomenų vientisumas užtikrintas naudojant "VI Registru Centras RCSC (IssuingCA-A), VI Registru Centras - I.k. 124110246 LT" išduotą sertifikatą "Dokumentų valdymo sistema Avilyš, Vilniaus miesto savivaldybės administracija LT", sertifikatas galioja nuo 2018-01-04 14:51:14 iki 2019-01-04 14:51:14
Pagrindinio dokumento priedų skaičius	–
Pagrindinio dokumento priedamų dokumentų skaičius	–
Priedamo dokumento sudarytojas (-ai)	–
Priedamo dokumento pavadinimas (antraštė)	–
Priedamo dokumento registracijos data ir numeris	–

DETALŪS METADUOMENYS

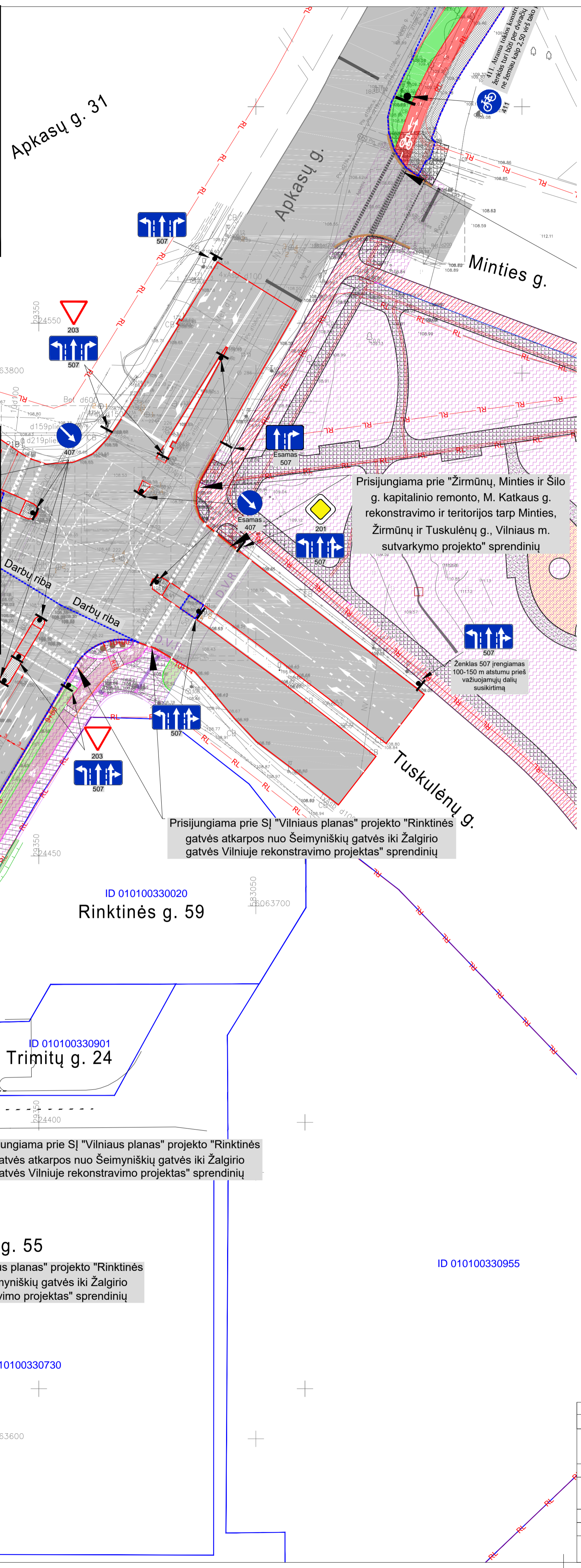
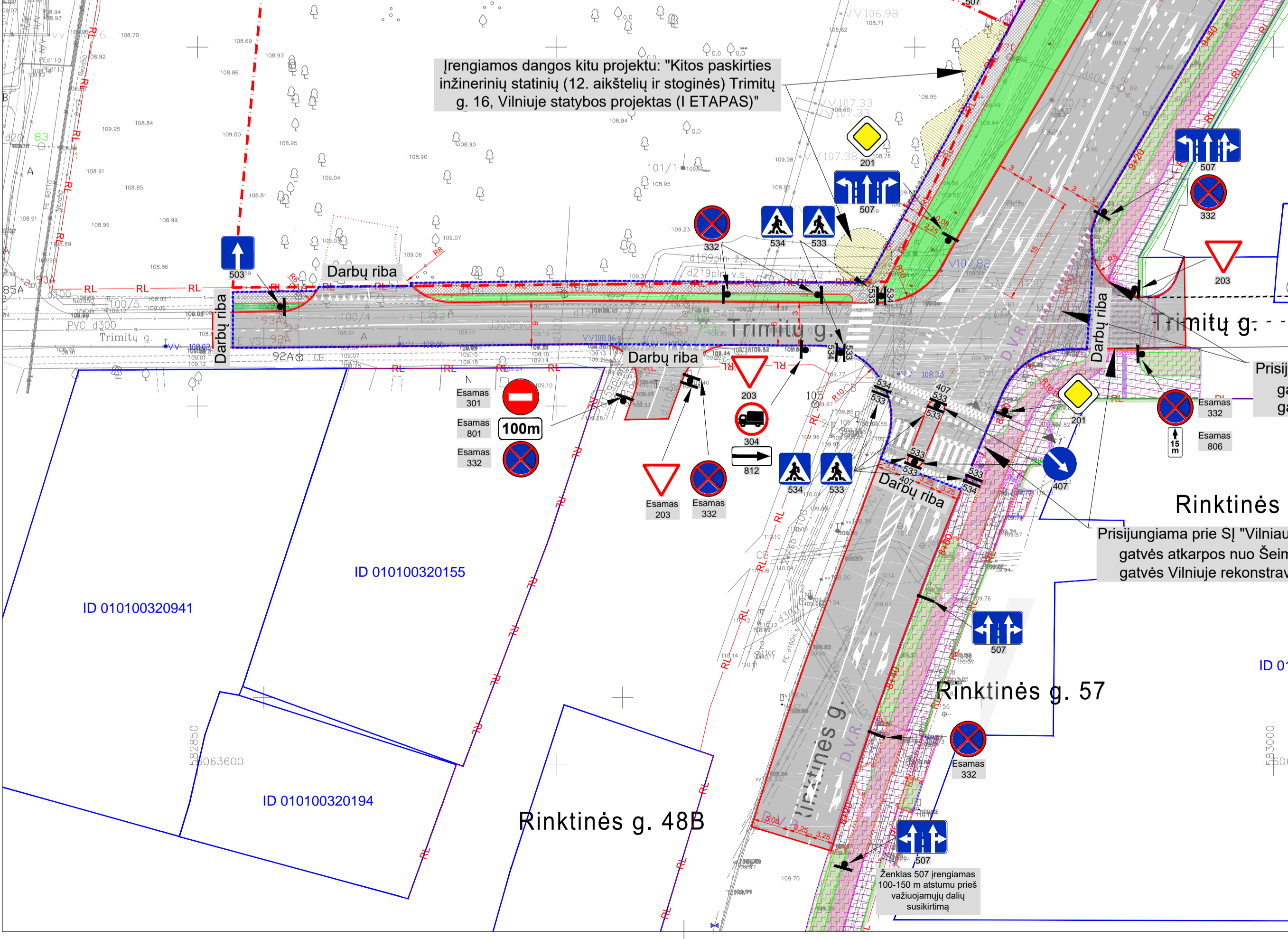
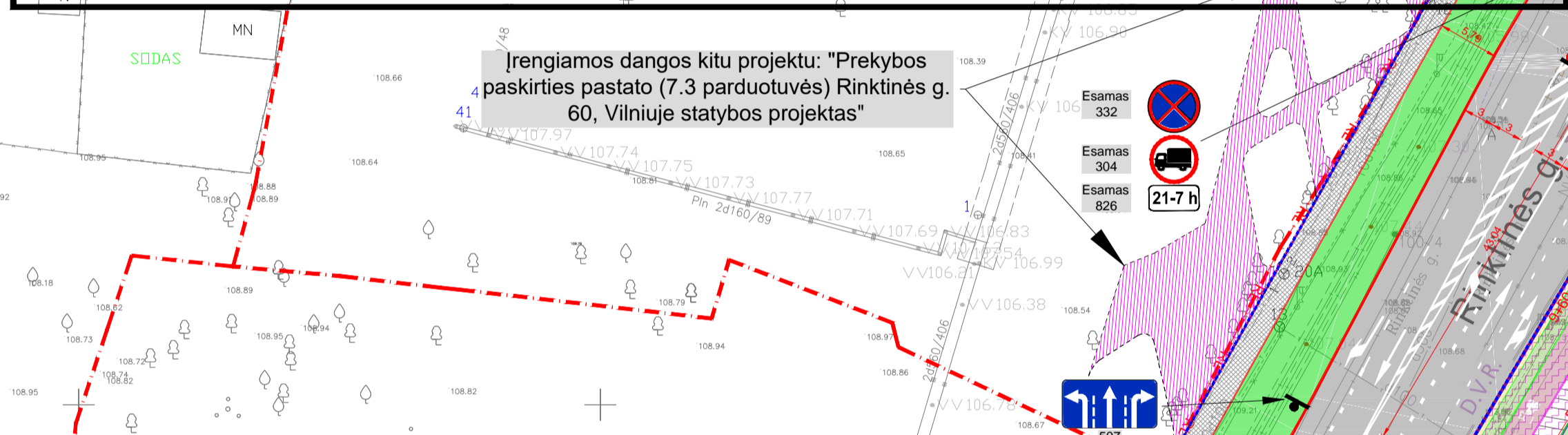
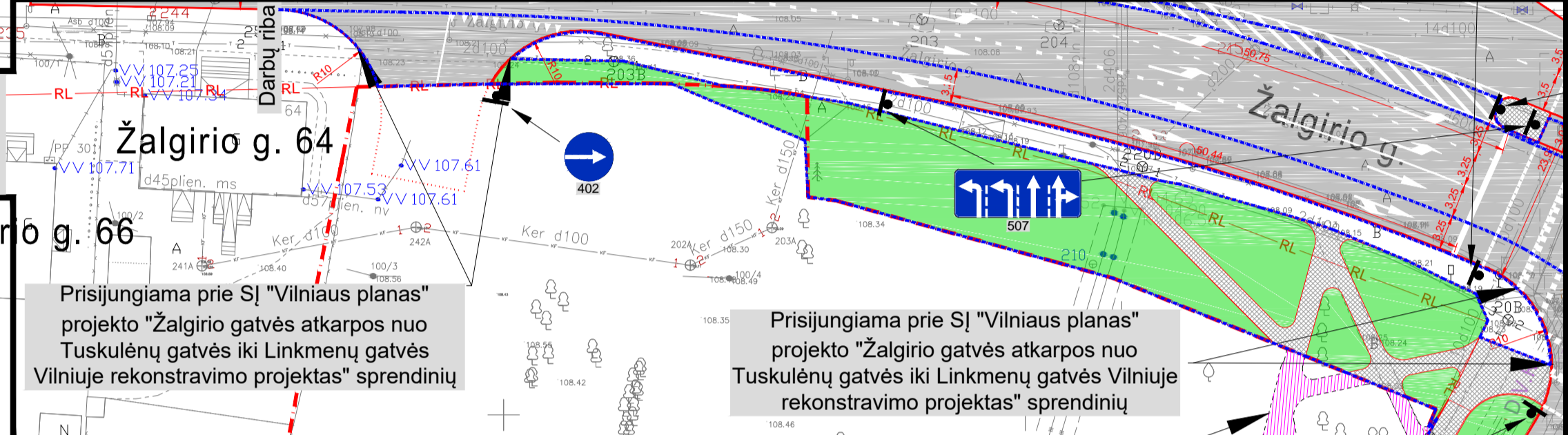
Programinės įrangos, kuria naudojantis sudarytas elektroninis dokumentas, pavadinimas	Dokumentų valdymo sistema „Avilys“, versija 3.4.34
Informacija apie elektroninio dokumento ir elektroninio (-ių) parašo (-ų) tikrinimą (tikrinimo data)	Atitinka specifikacijos keliamus reikalavimus. Visi dokumente esantys elektroniniai parašai galioja (2018-09-24 15:04:30)
Paieškos nuoroda	–
Papildomi metaduomenys	Nuorašą suformavo 2018-09-24 15:04:31 Dokumentų valdymo sistema „Avilys“



Situacijos planas
prijungiant projektinius
sprendinius prie SĮ
"Vilniaus planas" projekto
"Žalgirio gatvės atkarpos
nuo Tuskulėnų gatvės iki
Linkmenų gatvės Vilniuje
rekonstravimo projektas"
sprendinių



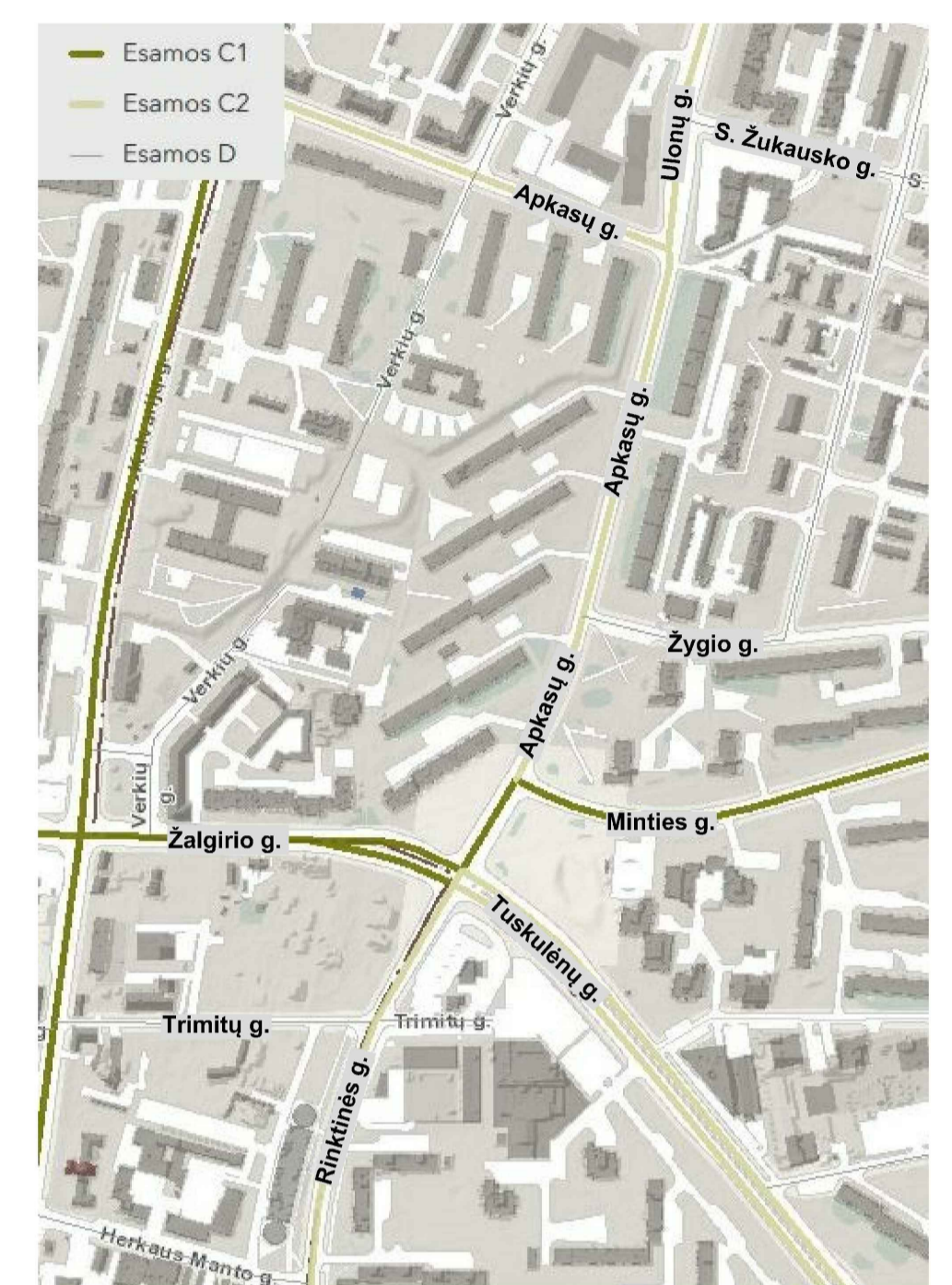
Situacijos planas
prijungiant projektinius
sprendinius prie esamų
situacijų



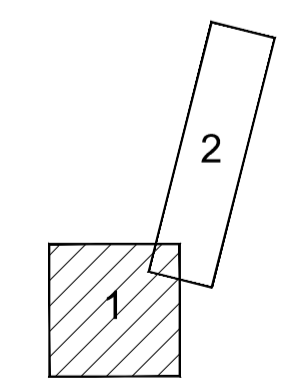
Sutartiniai žymėjimai

- - - - - projektuojamo sklypo ribos;
- RL - gatvės raudonosios linijos;
- - - - - projekte vykdomų darbų riba;
- - - - - esama ir projektuojama asfaltbetoninė danga;
- - - - - projektuojama žolė;
- - - - - projektuojamas šaligatvis. Danga - plytelės;
- - - - - projektuojamas dviračių takas. Danga - raudonos spalvos asfaltas;
- - - - - rengiamų / parengtų kitų projektų ribos.

Esamų gatvių kategorijos



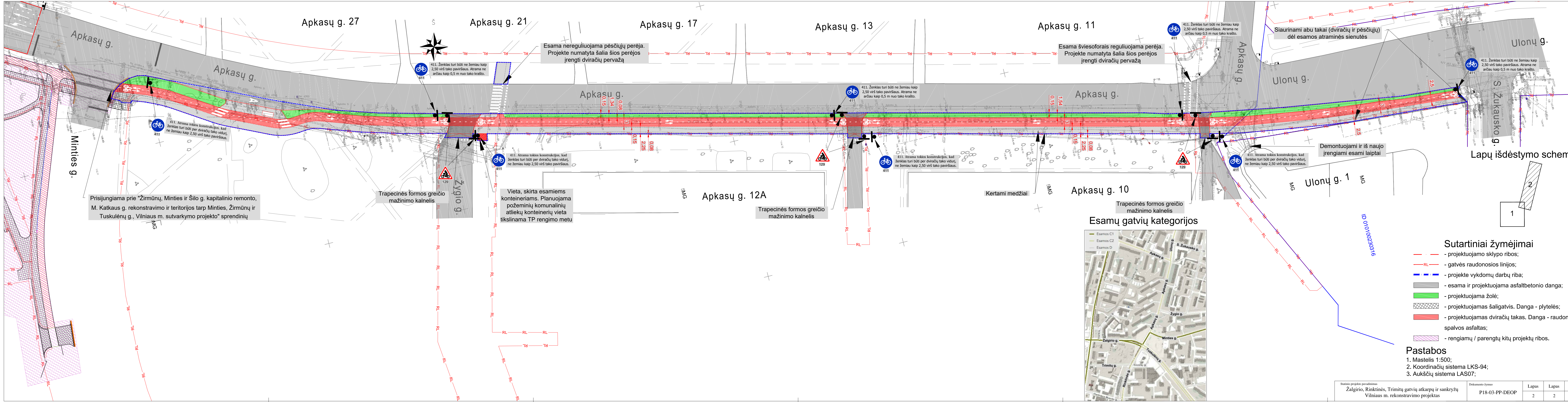
Lapų išdėstymo schema



Pastabos

1. Mastelis 1:500;
2. Koordinacinių sistema LKS-94;
3. Aukščių sistema LAS07;

0	2018-04	Statybų leidžiančiam dokumentui, konkursui ir statybai		
LAIDA	IŠLEIDIMO DATA	LAIDOS STATUSAS. KEITIMO PRIEŽASTIS (JEI TAIKOMA)	Statinio projekto pavadinimas	
KVAL. PATV. DOK. NR.	 Elektros projektavimas		Žalgirio, Rinktinės, Trimitų gatvių atkarpų ir sankryžų Vilniaus m. rekonstravimo projektas	
36342	PV	Benas Ubartas	Dokumento pavadinimas	Laida
Tiesos patvirtinimo dokumentas 8:18		 EISENBAHN- UND BAUPLANUNGS-GESELLSCHAFT mbH Hindenburgstraße 17 80608 Gießen	Dokumentas	Laida
31367	PDV	Kasparas Buinauskas	Dangų ir cismo organizavimo planas M1:500	
25007	Tikrinys	Algirdas Michelkevičius	0	
LT	Vilniaus savivaldybės administracija		Dokumento žymos	Lapas
			P18-03-PP-DEOP	Lapų
				1
				2



Prisijungiama prie "Žirmūnų, Minties ir Šilo g. kapitalinio remonto, M. Katkaus g. rekonstravimo ir teritorijos tarp Minties, Žirmūnų ir Tuskulėnų g., Vilniaus m. sutvarkymo projekto" sprendinių

Trapecinės formos greičio mažinimo kalnelis

Vieta, skirta esamiems konteineriams. Planuojama požeminių komunalinių atliekų konteinerių vieta tikslinama TP rengimo metu

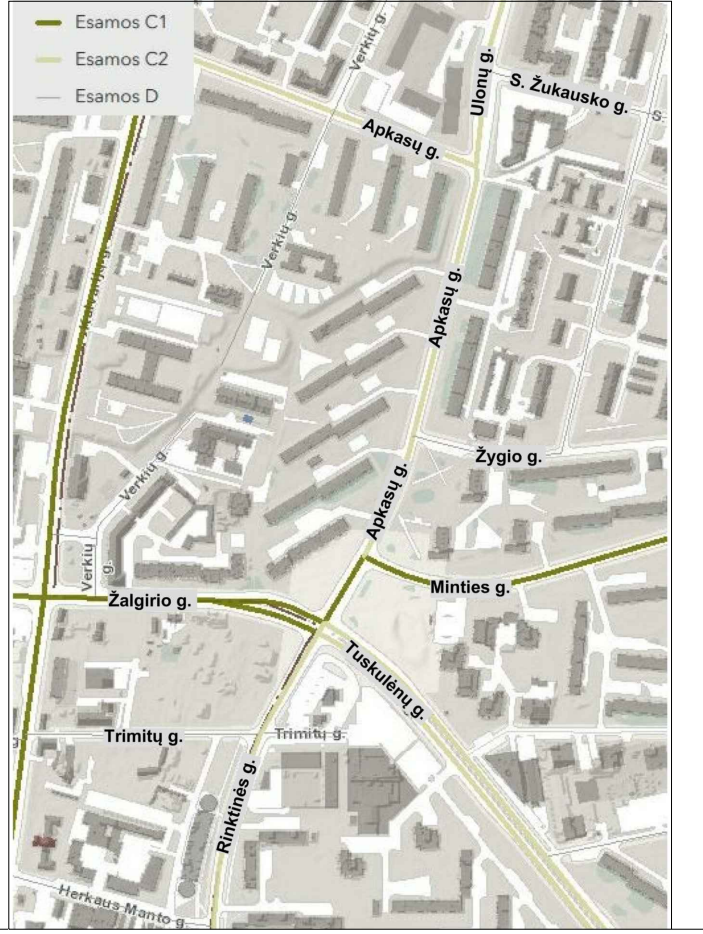
Trapecinės formos greičio mažinimo kalnelis

Kertami medžiai

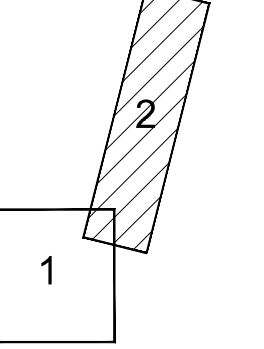
Trapecinės formos greičio mažinimo kalnelis

Demontuojami ir iš naujo įrengiami esami laiptai

Esamų gatvių kategorijos



Lapų išdėstymo schema



Sutartiniai žymėjimai

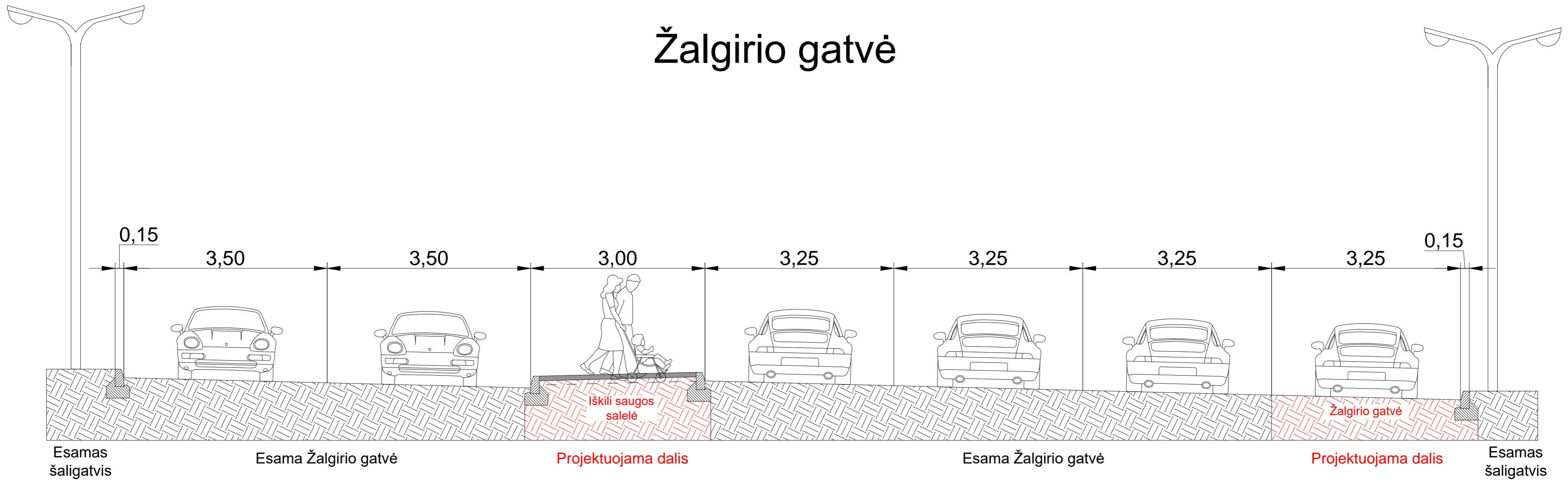
- - - - - projektuojamo sklypo ribos;
- RL - gatvės raudonosios linijos;
- - - - - projekte vykdomų darbų riba;
- esama ir projektuojama asfaltbetonio danga;
- - - - - projektuojama žolė;
- - - - - projektuojamas šaligatvis. Danga - plytelės;
- - - - - projektuojamas dviračių takas. Danga - raudonos spalvos asfaltas;
- - - - - rengiamų / parengtų kitų projektų ribos.



Pastabos

1. Mastelis 1:500;
2. Koordinacių sistema LKS-94;
3. Aukščių sistema LAS07;

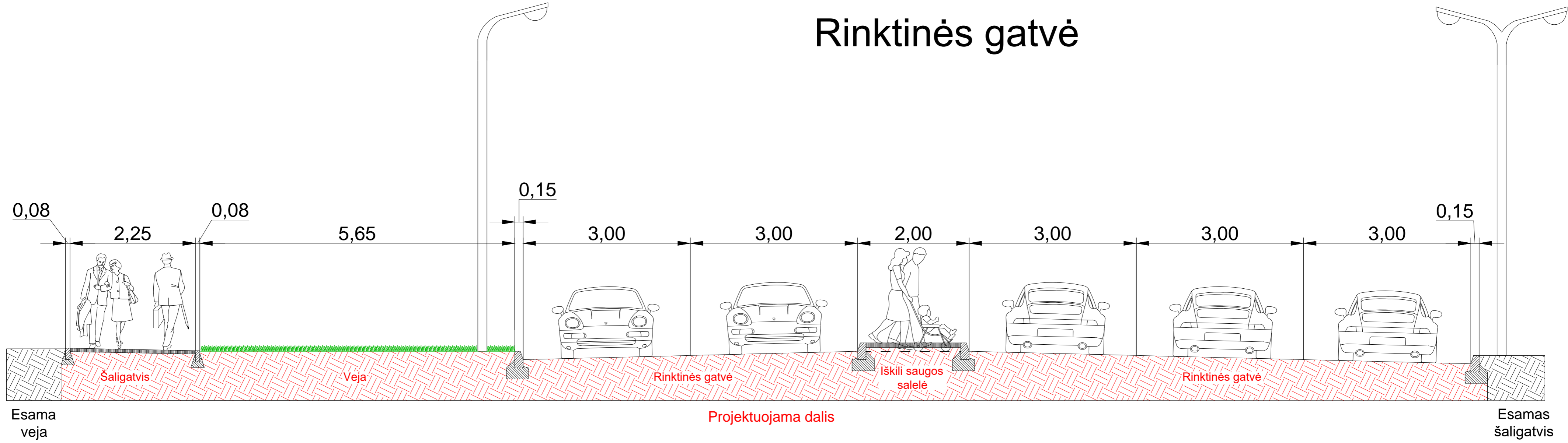
Statinio projekto pavadinimas Žalgirio, Rinktinės, Trimitų gatvių atkarpų ir sankryžų Vilniaus m. rekonstravimo projektas	Dokumento žymuo P18-03-PP-DEOP	Lapas 2	Lapas 2	Laida 0
---	-----------------------------------	------------	------------	------------

Žalgirio gatvė



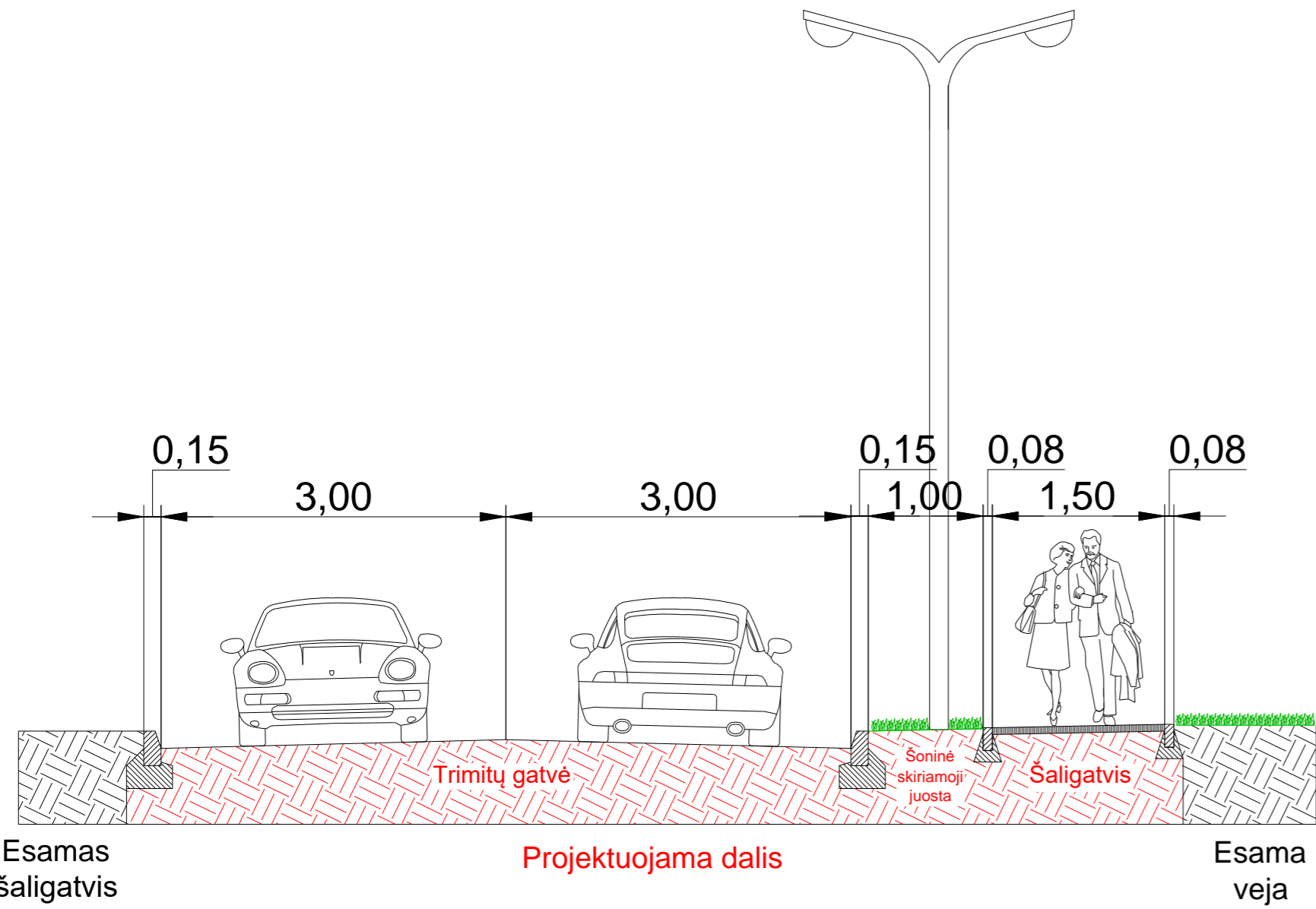
0	2018-04	Statybą leidžiančiam dokumentui, konkursui ir statybai		
LAIDA	IŠLEIDIMO DATA	LAIDOS STATUSAS. KEITIMO PRIEŽASTIS (JEI TAIKOMA)		
KVAL. PATV. DOK. NR.	 Efektyvus projektavimas		Statinio projekto pavadinimas	
36342	PV	Benas Ubartas	Žalgirio, Rinktinės, Trimitų gatvių atkarpų ir sankryžų Vilniaus m. rekonstravimo projektas	
Teisės pripažinimo dokumentas 8318	 EISENBAHN- UND BAUPLANUNGS-GESELLSCHAFT mbH Erfurt Herderstraße 17 99096 Erfurt		Dokumento pavadinimas	
31367	PDV	Kasparas Buinauskas	Skersiniai profiliai M1:50	
25007	Tikrinio	Algirdas Michelkevičius	Laida	
LT	Statytojas ir (arba) užsakovas Vilniaus savivaldybės administracija		Dokumento žymuo	Lapas
			P18-03-PP-SP	Lapų
				1
				3

Rinktinės gatvė

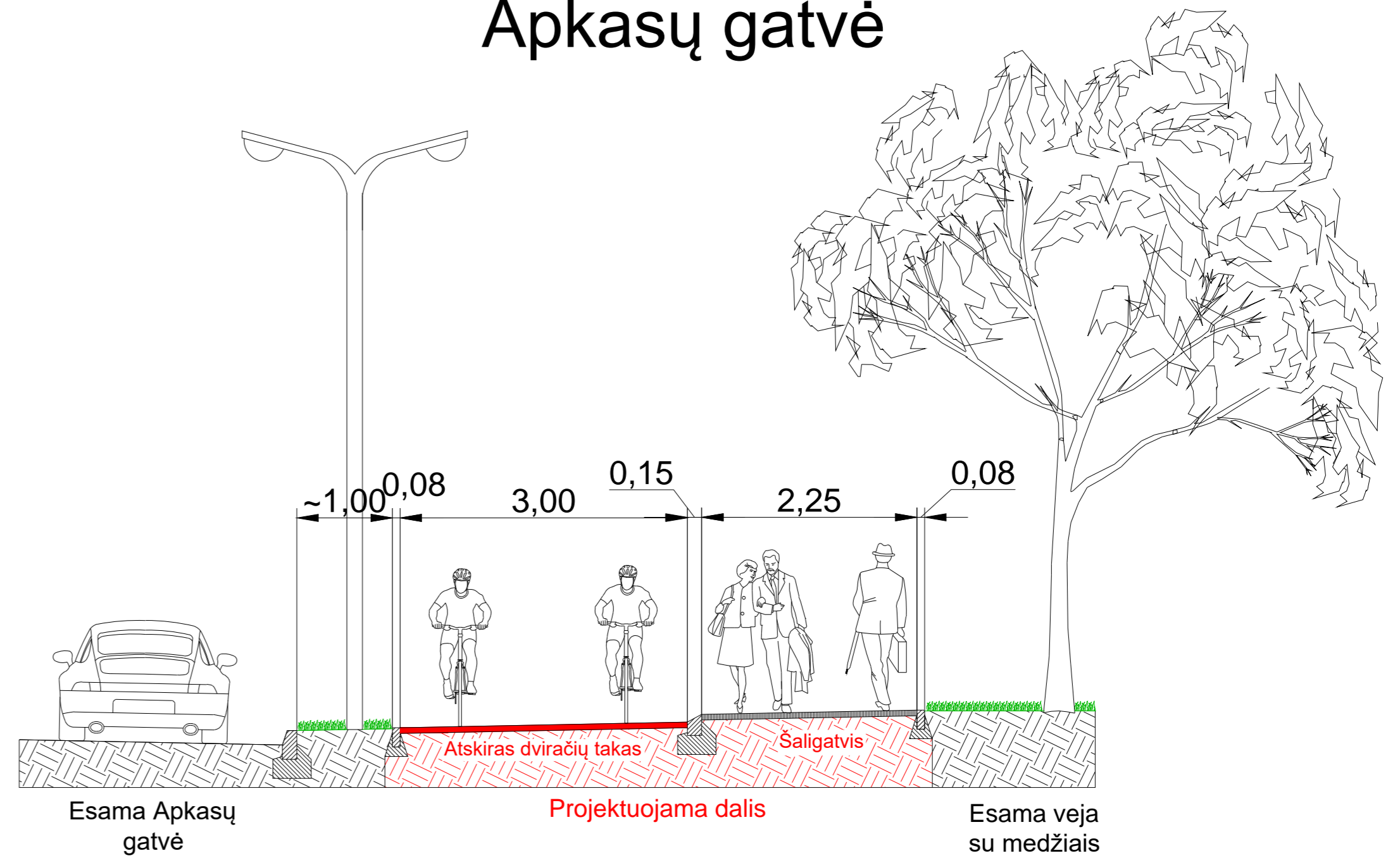


Statinio projekto pavadinimas Žalgirio, Rinktinės, Trimitų gatvių atkarpų ir sankryžų Vilniaus m. rekonstravimo projektas	Dokumento žymuo P18-03-PP-SP	Lapas	Lapas	Laida
		2	3	0

Trimitų gatvė



Apkasų gatvė



Statinio projekto pavadinimas Žalgirio, Rinktinės, Trimitų gatvių atkarpų ir sankryžų Vilniaus m. rekonstravimo projektas	Dokumento žymuo P18-03-PP-SP	Lapas	Lapas	Laida
		3	3	0