

SUTARTINIAI ŽYMĖJIMAI:

- Proj. betoniniai bortai
- Proj. betoninių trinkelų danga
- Gatvių raudonųjų linijų ribos
- Proj. dangos konstrukcijos drenažas
- Proj. skaldelės danga
- Sklypų ir statinių ribos

STATINIŲ EKSPLIKACIJA:

- 1** Nemenčinės pl. (paprastasis remontas įrengiant nuvažą kairėje pusėje ties sklypų Nemenčinės pl. 76)
- 2** Privažiavimo gatvė nuo Nemenčinės pl. iki žemės sklypo Nemenčinės pl. 76, Vilniuje

TOPOGRAFINIS PLANAS M 1:500
Vienas centimetras plane atitinka 5 metrus vietovėje

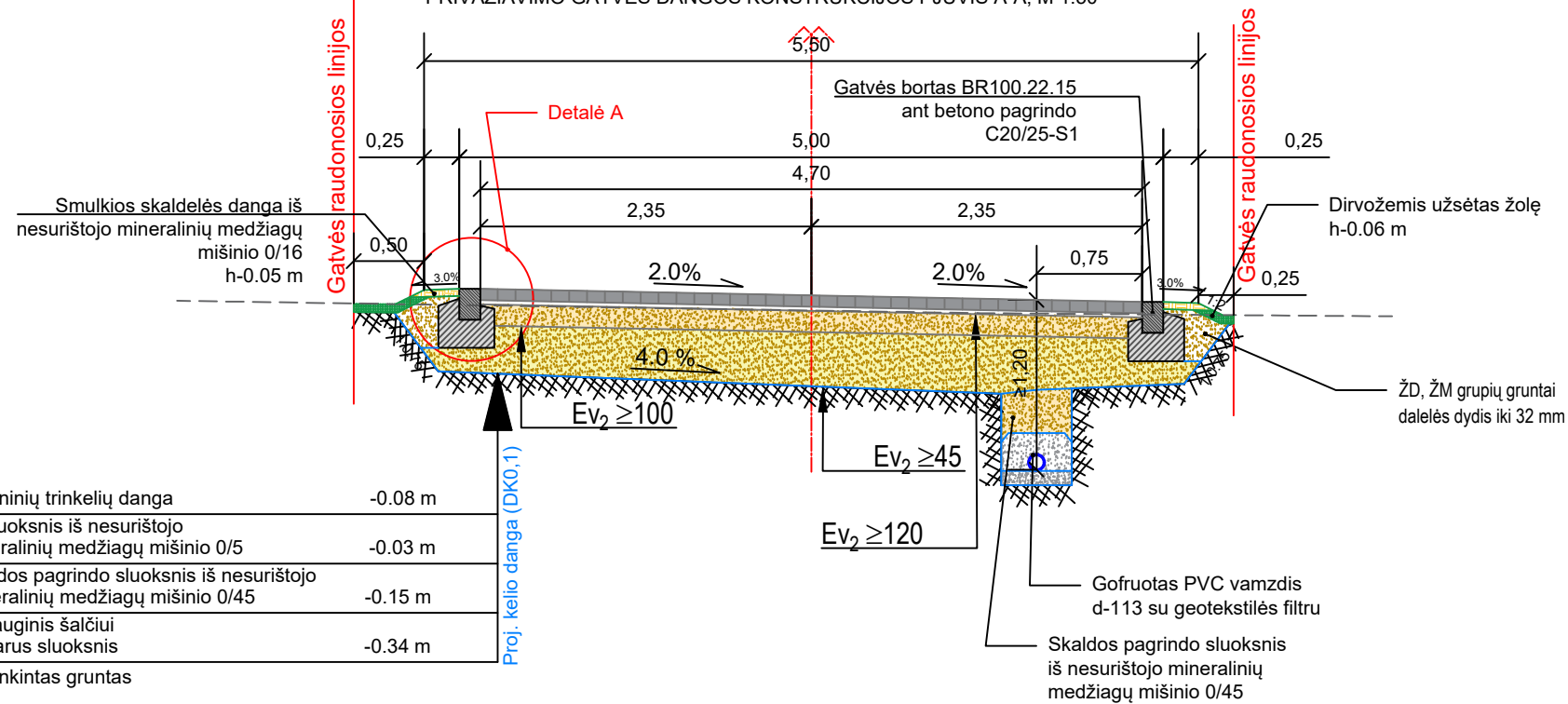
UAB "GeoMind"

Mob. tel. 867012093 info@geomind.lt

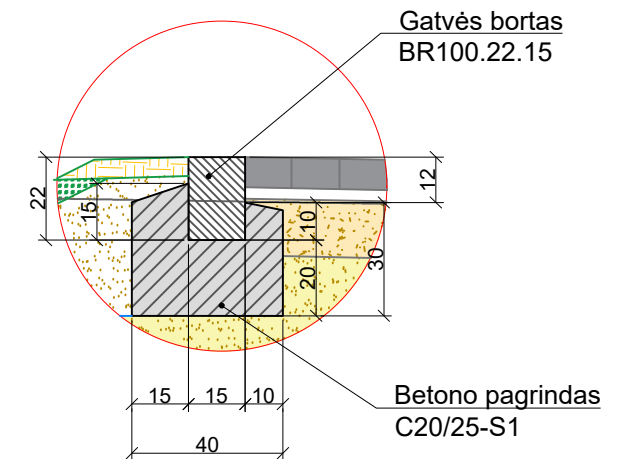
Planinės padėties tikslumas 0.04 m., aukščio padėties tikslumas 0.04 m.		THHS1-20230126-	
pareigos	v., pavardė	parašas	data
Direktorius Pažymėjimo Nr. IGKV-76	M. Genelis		2023 01
A.V.			
Koordinačių sistema LKS-94, aukščių sistema LAS07			
UŽSAKOVAS	MB "Atestuotas inžinierius"		
OBJEKTAS	Topografinis planas pilno turinio M 1:500		
ADRESAS	Nemenčinės pl., Vilniaus m.		

0	2023-03	Statybą leidžiančiam dokumentui gauti, ekspertizei, statybai	
LAIDA	IŠLEIDIMO DATA	LAIDOS STATUSAS. KEITIMO PRIEŽASTIS (JEI TAIKOMA).	
KVAL. PATV. DOK. NR.			STATINIO PROJEKTO PAVADINIMAS
			Nemenčinės pl. paprastojo remonto įrengiant nuvažą kairėje pusėje ties sklypų Nemenčinės pl. 76 ir privažiavimo gatvės nuo Nemenčinės pl. iki žemės sklypo Nemenčinės pl. 76, Vilniuje statybos projektas
20688	SPV	INESA ČUBAROVA	STATINIO NUMERIS IR PAVADINIMAS
27114	SPDV	VALENTINAS ŠILOBRITAS	01.Nemenčinės pl. ir 02. Privažiavimo gatvė nuo Nemenčinės pl. iki žemės sklypo Nemenčinės pl. 76
			DOKUMENTO PAVADINIMAS
			DANGŲ (SKLYPO) PLANAS, M 1:500
			LAIDA
			0
KALBOS TRUMP. LT	STATYTOJAS Vilniaus miesto savivaldybė UŽSAKOVAS UAB "VYTORA LT"	DOKUMENTO ŽYMUO	LAPAS LAPŲ
		2023/069-01.02-PP-S.B-01	1 1

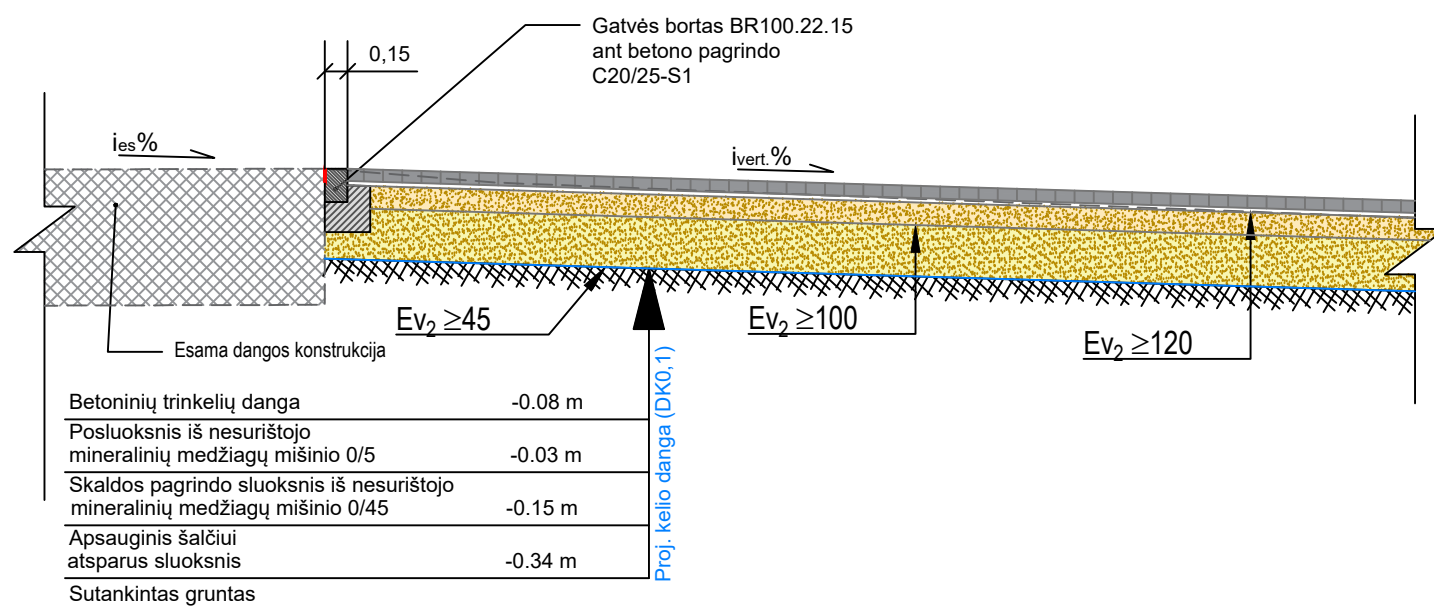
PRIVAŽIAVIMO GATVĖS DANGOS KONSTRUKCIJOS PJŪVIS A-A, M 1:50



Detailė A
 Betoninis bortas 100x22x15 cm
 ant betono pagrindo C20/25-S1
M 1:20



PRIVAŽIAVIMO GATVĖS PRIJUNGIMO DANGOS KONSTRUKCIJOS PJŪVIS B-B, M 1:50



PASTABOS :

1. Ev2 reikšmės nurodytos MPa;
2. Profilio matmenys duoti metrais.
3. Projektuojamos dangos turi būti sklandžiai privedamos prie esamų dangų aukščių.

0	2023-03	Statybą leidžiančiam dokumentui gauti, ekspertizei, statybai		
LAIDA	IŠLEIDIMO DATA	LAIDOS STATUSAS. KEITIMO PRIEŽASTIS (JEI TAIKOMA).		
KVAL. PATV. DOK. NR.			STATINIO PROJEKTO PAVADINIMAS Nemenčinės pl. paprastojo remonto įrengiant nuovažą kairėje pusėje ties sklypų Nemenčinės pl. 76 ir privažiavimo gatvės nuo Nemenčinės pl. iki žemės sklypo Nemenčinės pl. 76, Vilniuje statybos projektas	
20688	SPV	INESA ČUBAROVA	STATINIO NUMERIS IR PAVADINIMAS 01.Nemenčinės pl. ir 02. Privažiavimo gatvė nuo Nemenčinės pl. iki žemės sklypo Nemenčinės pl. 76	
27114	SPDV	VALENTINAS ŠILOBRITAS	DOKUMENTO PAVADINIMAS DANGOS KONSTRUKCIJOS SKERSINIAI PJŪVIAI, M 1:500	
KALBOS TRUMP. LT	STATYTOJAS Vilniaus miesto savivaldybė UŽSAKOVAS	DOKUMENTO ŽYMUO 2023/069-01.02-PP-S.B- 04		LAIDA 0 LAPAS 1 LAPŲ 1
		UAB "VYTORA LT"		