



**VILNIAUS MIESTO SAVIVALDYBĖS
ADMINISTRACIJOS DIREKTORIUS**

**ĮSAKYMAS
DĖL APIE 0,98 HA TERITORIJOS PRIE MEŠKERIOTOJŲ GATVĖS
DETALIOJO PLANO RENGIMO DARBŲ PROGRAMOS TVIRTINIMO**

2024 m. kovo d. Nr.
Vilnius

Vadovaudamasis Lietuvos Respublikos teritorijų planavimo įstatymo 17 straipsnio 7 ir 9 dalimis, 25 straipsnio 2 dalimi, Kompleksinio teritorijų planavimo dokumentų rengimo taisyklėmis, patvirtintomis Lietuvos Respublikos aplinkos ministro 2014 m. sausio 2 d. įsakymu Nr. D1-8 „Dėl Kompleksinio teritorijų planavimo dokumentų rengimo taisyklių patvirtinimo“ ir Vilniaus miesto savivaldybės mero 2024 m. sausio 15 d. potvarkiu Nr. 955-64/24 „Dėl leidimo rengti 0,98 ha teritorijos prie Meškeriotojų gatvės detalų planą inicijavimo sutarties pagrindu“,

t v i r t i n u apie 0,98 ha teritorijos prie Meškeriotojų gatvės detaliojo plano rengimo darbų programą (pridedama).

Administracijos direktorius

Adomas Bužinskas

PATVIRTINTA:
Vilniaus m. savivaldybės
administracijos direktorius
2023 m. _____ d. įsakymu Nr.

PLANAVIMO DARBŲ PROGRAMA DETALIOJO PLANAVIMO DOKUMENTUI KEISTI

- 1. Planavimo dokumento pavadinimas:** Apie 0,98 ha teritorijos prie Meškeriotojų gatvės detalusis planas.
- 2. Planuojamos teritorijos (sklypų) adresas:** žemės sklypas (kadastro Nr. 0101/0011:227) bei laisvos nesuformuotos valstybinės žemės plotas.
- 3. Planuojamos teritorijos plotas:** apie 0,98 ha.
- 4. Planavimo organizatorius:** Vilniaus miesto savivaldybės administracijos direktorius, Konstitucijos pr. 3, LT-09601, Vilnius, tel. 8 5 2112616, faks. 8 5 2112222.
- 5. Planavimo iniciatorius:** fiziniai asmenys.
- 6. Rengėjas:** pasirenka planavimo iniciatorius.
- 7. Planavimo pagrindas:** iniciatoriaus prašymas.
- 8. Planuojamos teritorijos kvartalo riba:** detaliojo plano teritorija atitinka kvartalo požymius, nes yra apribota iš trijų pusių: iš šiaurės ir vakarų pusių apribota natūralaus barjero – miško, kuris BP patenka į Ekstensyviai naudojami želdynų funkcinę zoną TUR-2-1, iš pietų pusės - inžinerinių komunikacijų koridoriumi – Meškeriotojų gatve.
- 9. Planavimo tikslai ir detaliojo plano uždaviniai:** suformuoti ir suplanuoti laisvos valstybinės žemės teritoriją, pagal poreikį padalyti žemės sklypą (kadastro Nr. 0101/0011:227), nustatyti žemės sklypų paskirtį, naudojimo tipą ir būdą, suplanuoti susisiekimui ir inžinerinei infrastruktūrai skirtą teritorijos dalį bei nustatyti teritorijos naudojimo reglamentus vadovaujantis Vilniaus miesto savivaldybės teritorijos bendrojo plano sprendiniais (pagal pridedamą miesto plano ištrauką).
Pagal Vilniaus miesto savivaldybės teritorijos bendrąjį planą planuojama teritorija patenka į mažo užstatymo intensyvumo zoną TUR-2-3 bei ekstensyviai naudojamų želdynų zoną TUR-2-1.
- 10. Papildomi planavimo uždaviniai:** numatyti funkcinis bei kompozicinius ryšius su gretimomis teritorijomis, susisiekimo komunikacijas ir joms funkcionuoti reikalingų servitutų poreikį, suformuoti optimalią urbanistinę struktūrą, vykdyti institucijų išduotose planavimo sąlygose nurodytus reikalavimus.
- 11. Papildomi reglamentai:** nenustatomi.
- 12. Tyrimai ir galimybių studijos:** neatliekamos.
- 13. SPAV reikalingumas:** neprivalomas.
- 14. Detaliojo planavimo etapai:** parengiamasis, rengimo ir baigiamasis etapai.
- 15. Detaliojo plano koncepcijos rengimas:** nerengiama.
- 16. Atviras konkursas geriausiai urbanistinei idėjai atrinkti:** nereikalingas.
- 17. Sprendinių nepriklausomas ekspertinis vertinimas:** nereikalingas.
- 18. Viešumo užtikrinimas:** detaliojo plano rengimo viešumo procedūros atliekamos teisės aktuose nustatyta tvarka. Jas užtikrina planavimo organizatorius ir jo įgaliotas asmuo.
- 19. Planavimo terminai:** nurodomi teritorijų planavimo proceso inicijavimo sutartyje.
- 20. Derinimo procedūra:** detalųjį planą derinti Lietuvos Respublikos teritorijų planavimo dokumentų rengimo ir teritorijų planavimo proceso valstybinės priežiūros informacinėje sistemoje (TPDRIS).
- 21. Kiti reikalavimai:** trūkstamus planavimui pradinis duomenis organizatorius paveda surinkti rengėjui. Projektą rengti ant skaitmeninių žemėlapių, panaudojant M 1:500 – M1:1000 duomenis. Planavimo organizatorius patvirtintą dokumentą turi užregistruoti www.tpdr.lt.

82681

M1 | 0
0% | 0

6068800

























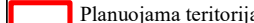
6068800

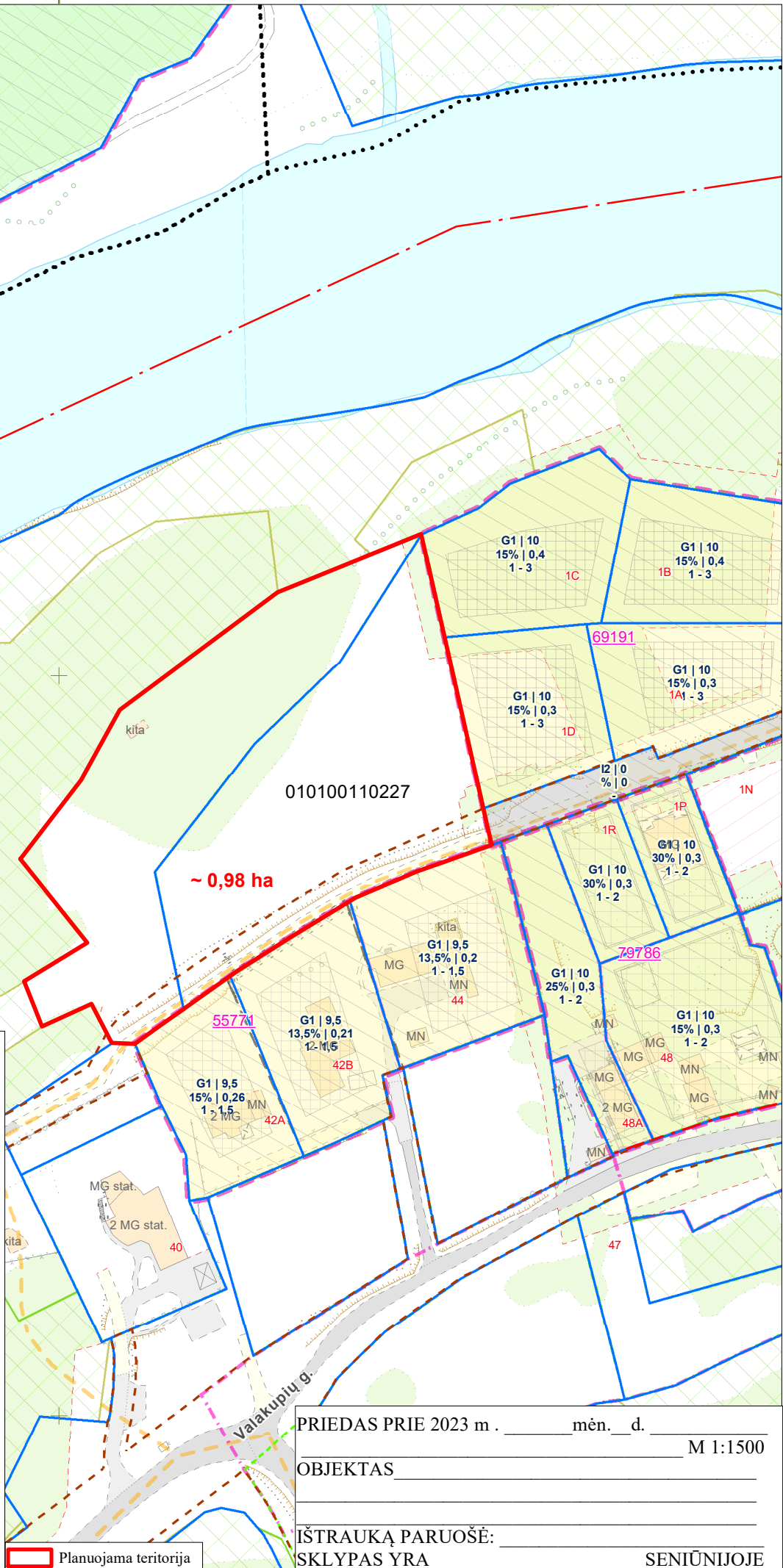
010100110227

~ 0,98 ha

11385

Sutartiniai ženklai:

-  Registrų c. sklypai
-  Registrų c. (netikslų mat.) sklypai
-  Registrų c. inž. statiniai
-  MPD suformuoti sklypai
-  Saugomos gamtinės teritorijos
-  Saugomos kultūros vertybės
-  Vandenviečių SAZ
-  Valstybiniai miškai
-  Miškų taksaciniai sklypai
-  DP patvirtintos galiojimo ribos
-  DP preliminarios galiojimo ribos
-  FPP patvirtintos galiojimo ribos
-  FPP preliminarios galiojimo ribos
-  DP/FPP sklypai
-  DP/FPP sklypai rengiami
-  DP patvirtintos RL
-  SP patvirtintos RL
-  DP koncepcijų RL
-  Schemos patvirtintos RL
-  DP rengiamos RL
-  SP rengiamos RL
-  Schemos rengiamos RL
-  Esami dviračių takai
-  Projektiniai dviračių takai
-  Planuojama teritorija



PRIEDAS PRIE 2023 m . _____ mėn. _____ d. _____ M 1:1500

OBJEKTAS _____

IŠTRAUKĄ PARUOŠĖ: _____
SKLYPAS YRA _____ SENIŪNIJOJE

DETALŪS METADUOMENYS

Dokumento sudarytojas (-ai)	Vilniaus miesto savivaldybė 188710061, Konstitucijos pr. 3, LT-09601, Vilnius
Dokumento pavadinimas (antraštė)	DĖL APIE 0,98 HA TERITORIJOS PRIE MEŠKERIOTOJŲ GATVĖS DETALIOJO PLANO RENGIMO DARBŲ PROGRAMOS TVIRTINIMO
Dokumento registracijos data ir numeris	2024-03-20 Nr. 30-629/24
Dokumento gavimo data ir dokumento gavimo registracijos numeris	–
Dokumento specifikacijos identifikavimo žymuo	ADOC-V1.0
Parašo paskirtis	Pasirašymas
Parašą sukūrusio asmens vardas, pavardė ir pareigos	Adomas Bužinskas, Administracijos direktorius, Administracijos direktorius
Sertifikatas išduotas	ADOMAS BUŽINSKAS, Vilniaus miesto savivaldybės administracija LT
Parašo sukūrimo data ir laikas	2024-03-20 15:09:08 (GMT+02:00)
Parašo formatas	XAdES-T
Laiko žymoje nurodytas laikas	2024-03-20 15:09:13 (GMT+02:00)
Informacija apie sertifikavimo paslaugų teikėją	ADIC CA-B, Asmens dokumentu israsymo centras prie LR VRM LT
Sertifikato galiojimo laikas	2023-05-22 10:24:23 – 2026-05-21 10:24:23
Informacija apie būdus, naudotus metaduomenų vientisumui užtikrinti	"Registravimas" paskirties metaduomenų vientisumas užtikrintas naudojant "RCSC IssuingCA, VI Registru centras - i.k. 124110246 LT" išduotą sertifikatą "Dokumentų valdymo sistema Avilys, Vilniaus miesto savivaldybės administracija, į.k. 188710061 LT", sertifikatas galioja nuo 2021-12-20 09:38:49 iki 2024-12-19 09:38:49
Pagrindinio dokumento priedų skaičius	2
Pagrindinio dokumento pridedamų dokumentų skaičius	–
Priedamo dokumento sudarytojas (-ai)	–
Priedamo dokumento pavadinimas (antraštė)	–
Priedamo dokumento registracijos data ir numeris	–
Programinės įrangos, kuria naudojantis sudarytas elektroninis dokumentas, pavadinimas	Dokumentų valdymo sistema „Avilys“, versija 3.5.74.2
Informacija apie elektroninio dokumento ir elektroninio (-ių) parašo (-ų) tikrinimą (tikrinimo data)	Atitinka specifikacijos keliamus reikalavimus. Visi dokumente esantys elektroniniai parašai galioja (2024-03-20 16:24:15)
Paieškos nuoroda	–
Papildomi metaduomenys	Nuorašą suformavo 2024-03-20 16:24:16 Dokumentų valdymo sistema „Avilys“