

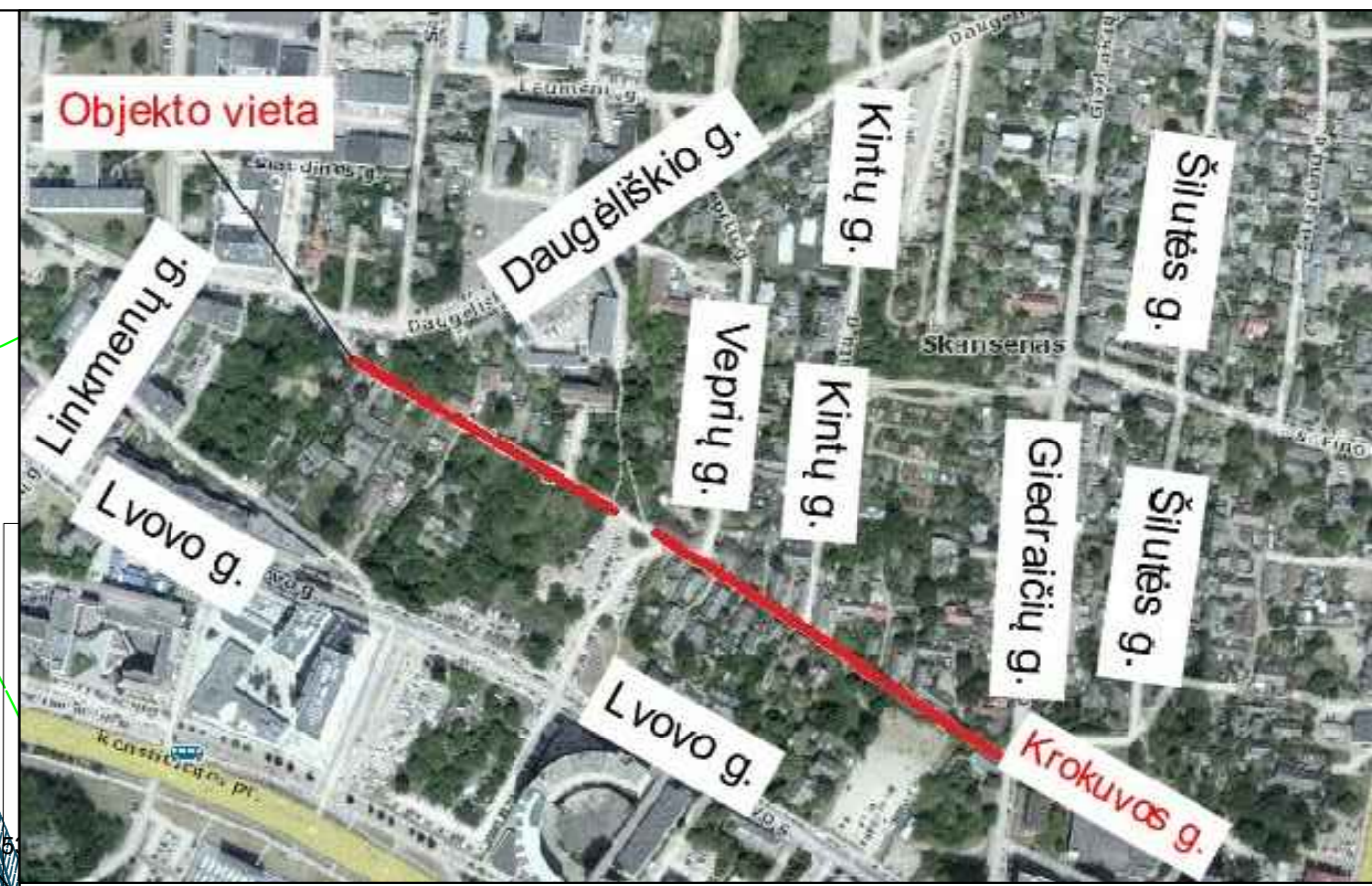
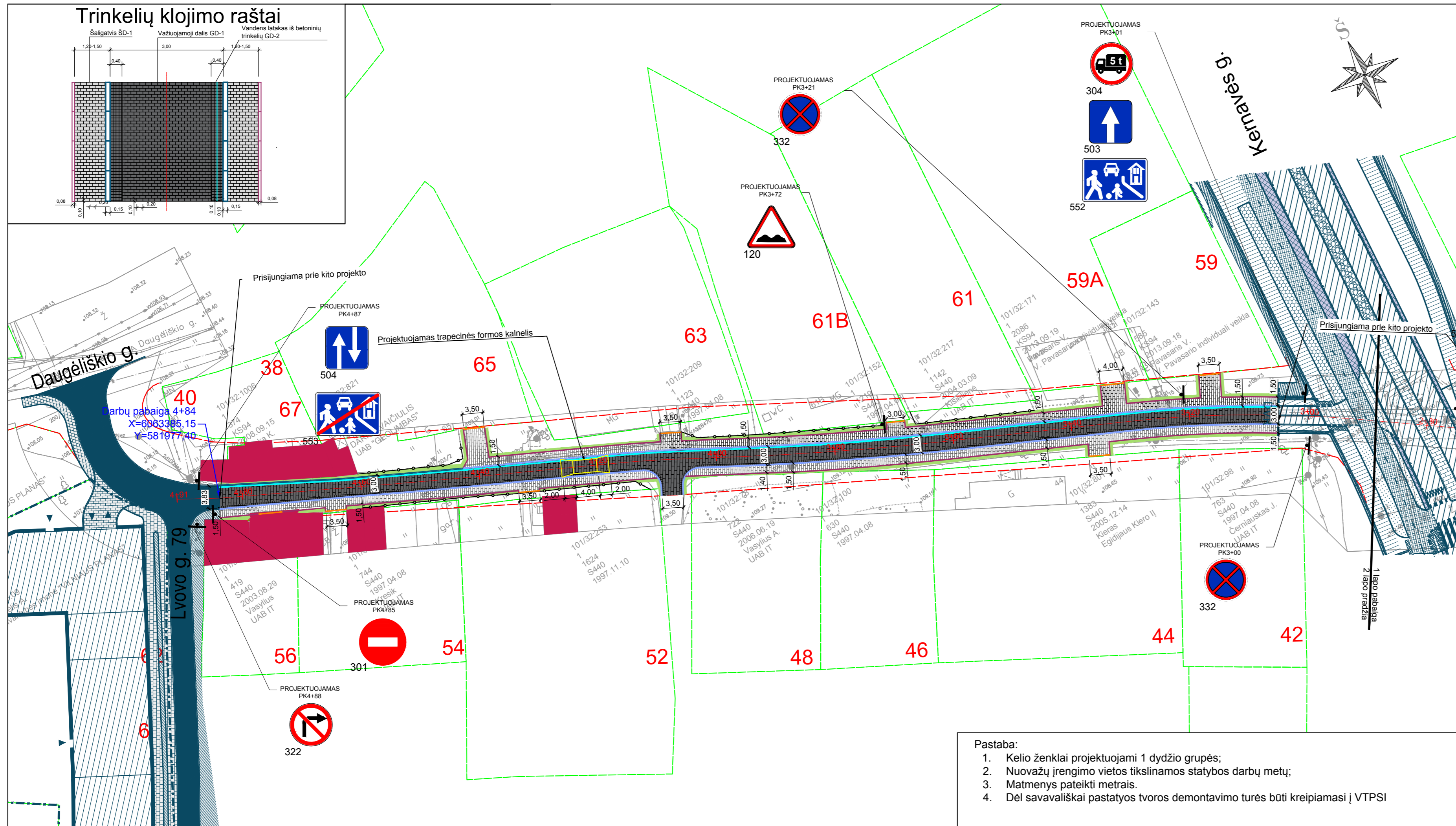
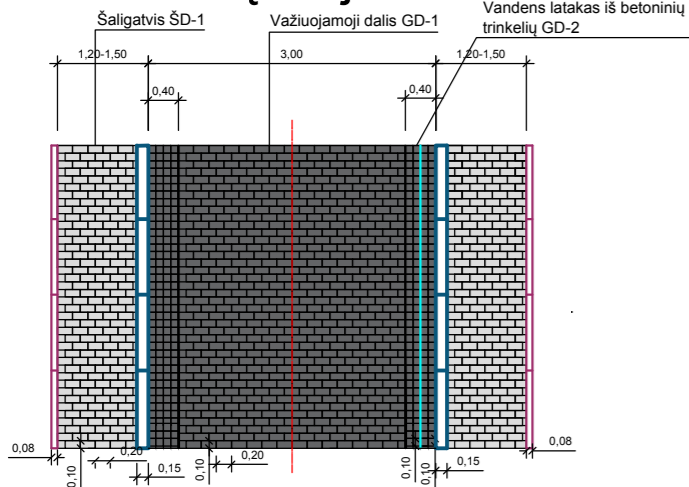
**SUTARTINIAI ŽYMĖJIMAI:**

|      |   |
|------|---|
| 1-67 | - Namų numeris;   |
|      | - Suformuotų žemės sklypų ribos;                          |
|      | - Gatvės raudonosios linijos;                             |
|      | - Darbų etapai;   |
|      | - Projektuojamas nužemintas granitinis bordiūras;         |
|      | - Projektuojamas granitinis bordiūras;                    |
|      | - Projektuojamas įvažiavimo betoninis bordiūras;          |
|      | - Projektuojamas betoninis vejos bordiūras;               |
|      | - Projektuojamas latakas iš betoninių trinkelėlių (GD-2); |
|      | - Projektuojamos betoninės trinkelės (GD-1);              |
|      | - Projektuojamos betoninės trinkelės (GD-2);              |
|      | - Projektuojamos betoninės trinkelės (SD-1);              |
|      | - Esami gyvenamieji pastatai;                             |
|      | - Projektuojama veja;                                     |
|      | - Esamos tvoros;  |
|      | - Demontuojama tvora;                                     |
|      | - Projektuojamas kelio ženklas;                           |

|                                |                               |   |
|--------------------------------|-------------------------------|---|
| 0                              | 2019-03                       | Statybą leidžiančiam dokumentui, statybai         |
| LAIDA                          | IŠLEIDIMO DATA                | LAIDOS STATUSAS. KEITIMO PRIEŽASTIS (JEI TAIKOMA) |
| KVAL. PATV. DOK. NR.           | Statinio projekto pavadinimas |   |
| 31368                          | PV                            | Dovilė Gribulienė                                 |
| 27317                          | PDV                           | Dovilė Gribulienė                                 |
|                                | Inž.                          | Laurynas Saliamonas                               |
| Statytojas ir (arba) užsakovas |                               | Dokumento pavadinimas                             |
| LT                             | Vilniaus miesto savivaldybė   | Dangų ir eismo organizavimo planas M 1:500        |
|                                |                               | Dokumento žymuo                                   |
|                                |                               | P19.006-PP.B-DEO                                  |
|                                |                               | Lapas   |
|                                |                               | Lapų  |
|                                |                               | 1   |
|                                |                               | 2   |

- Pastaba:**
1. Kelio ženklai projektuojami 1 dydžio grupės;
  2. Nuvažų įrengimo vietas tikslinamos statybos darbų metu;
  3. Matmenys pateikti metrais.
  4. Dėl savavališkai pastatytos tvoros demontavimo turės būti kreipiamasi į VTPSI

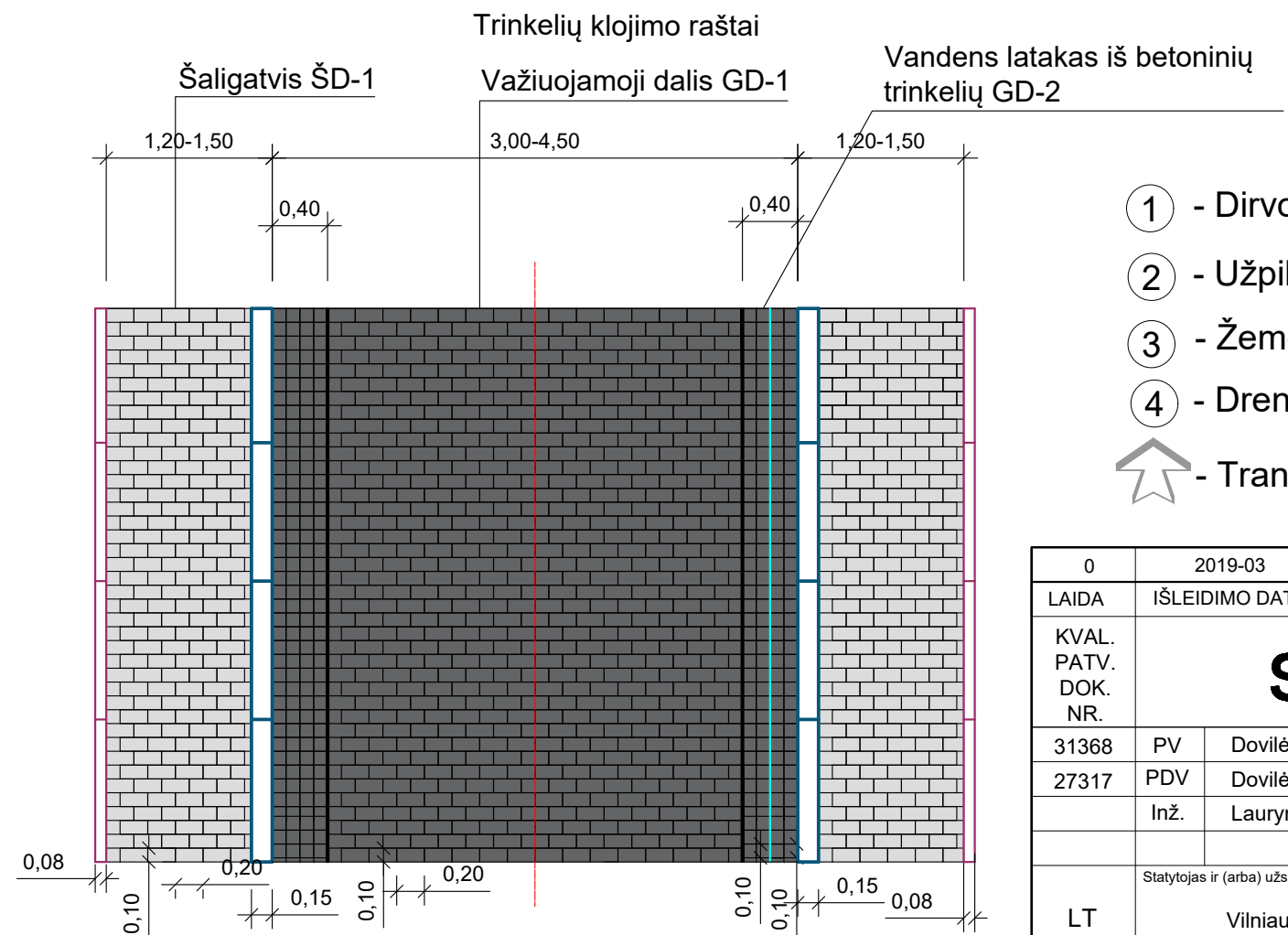
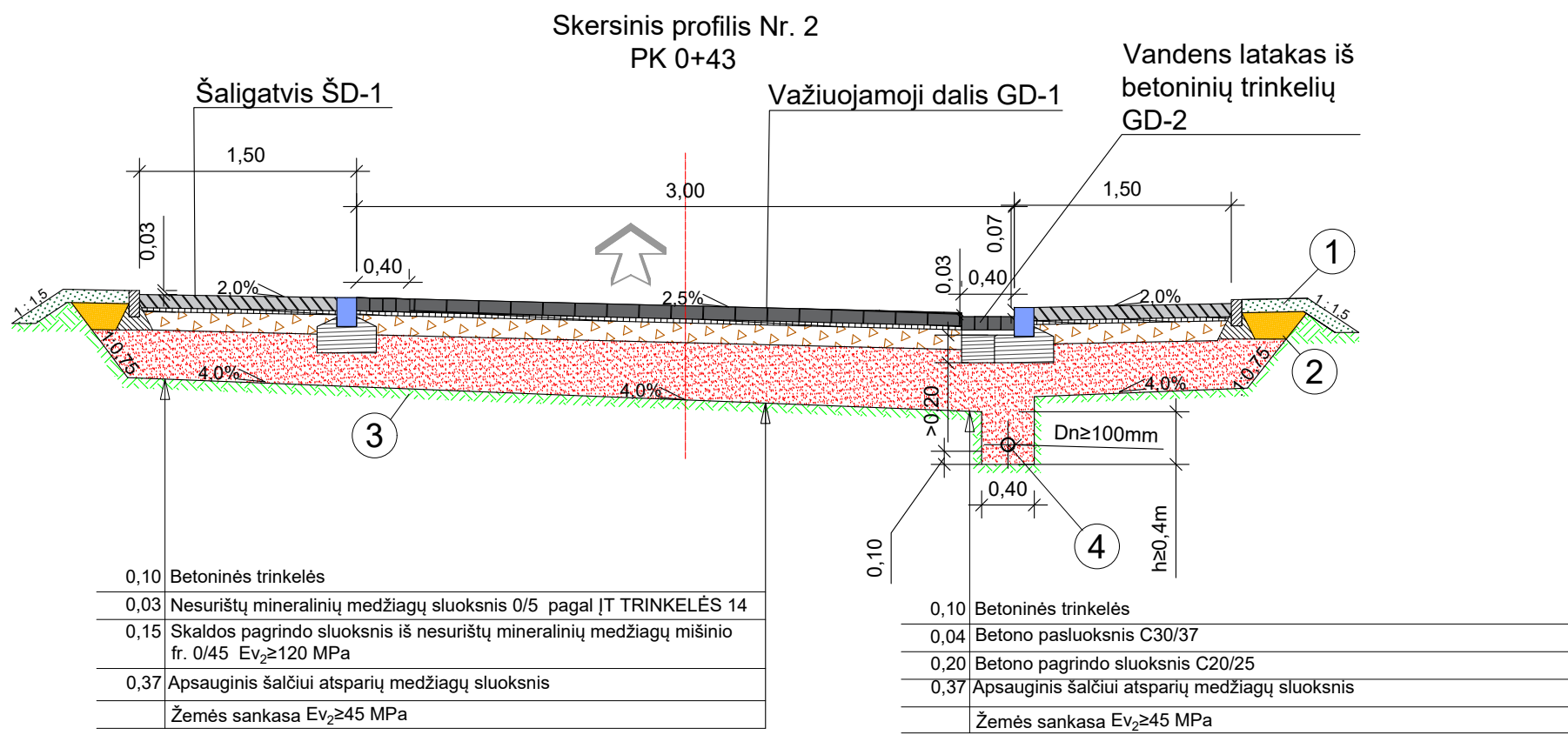
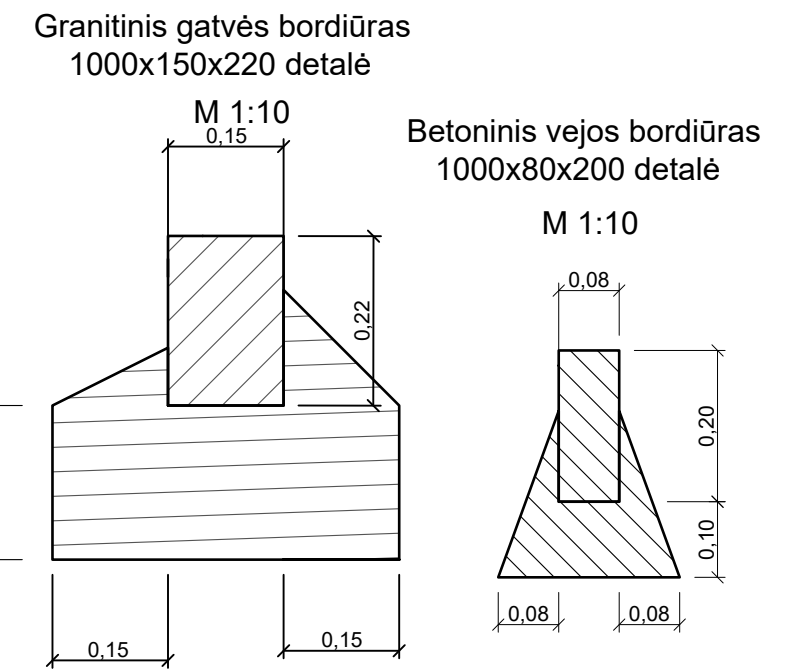
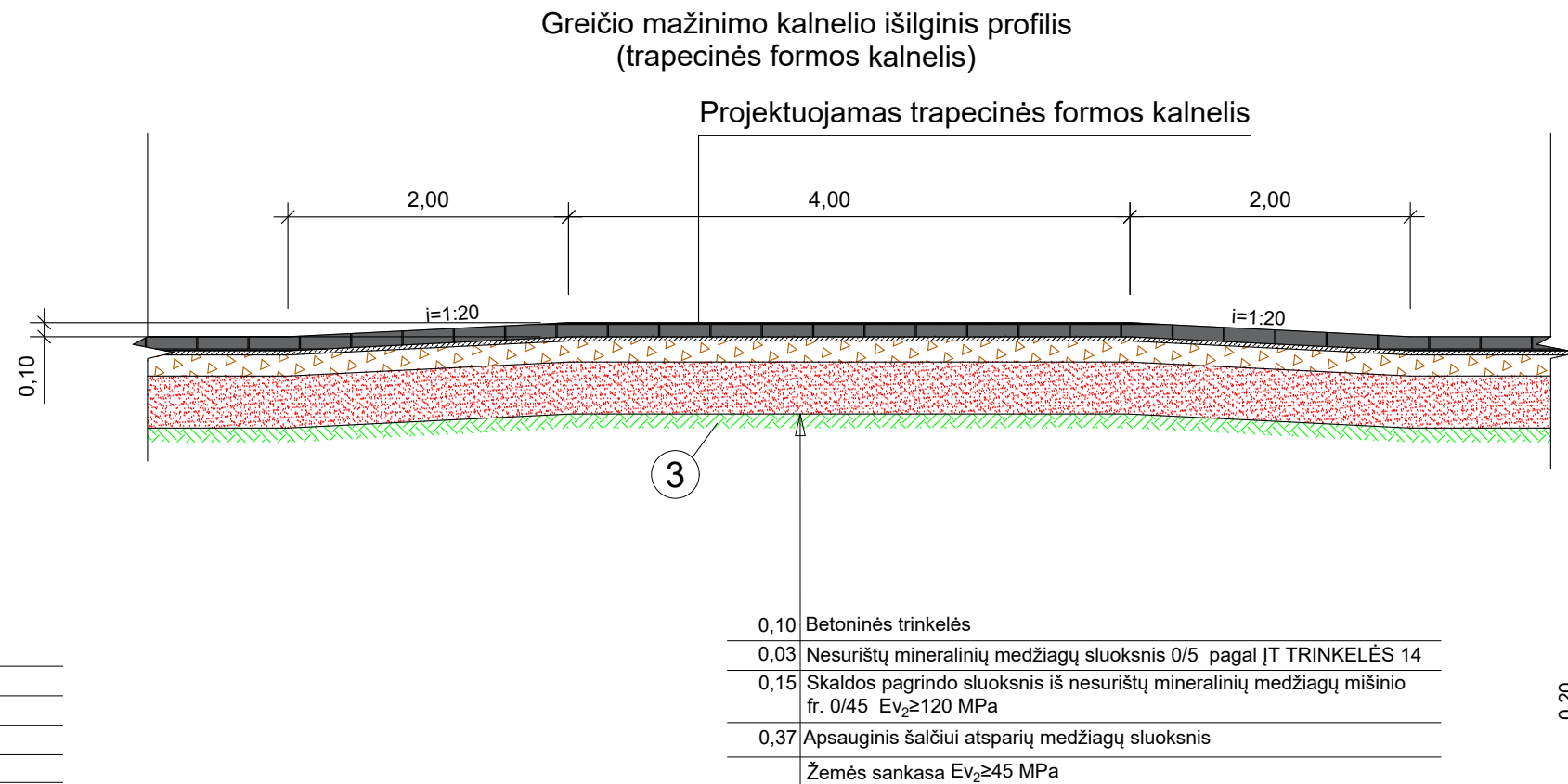
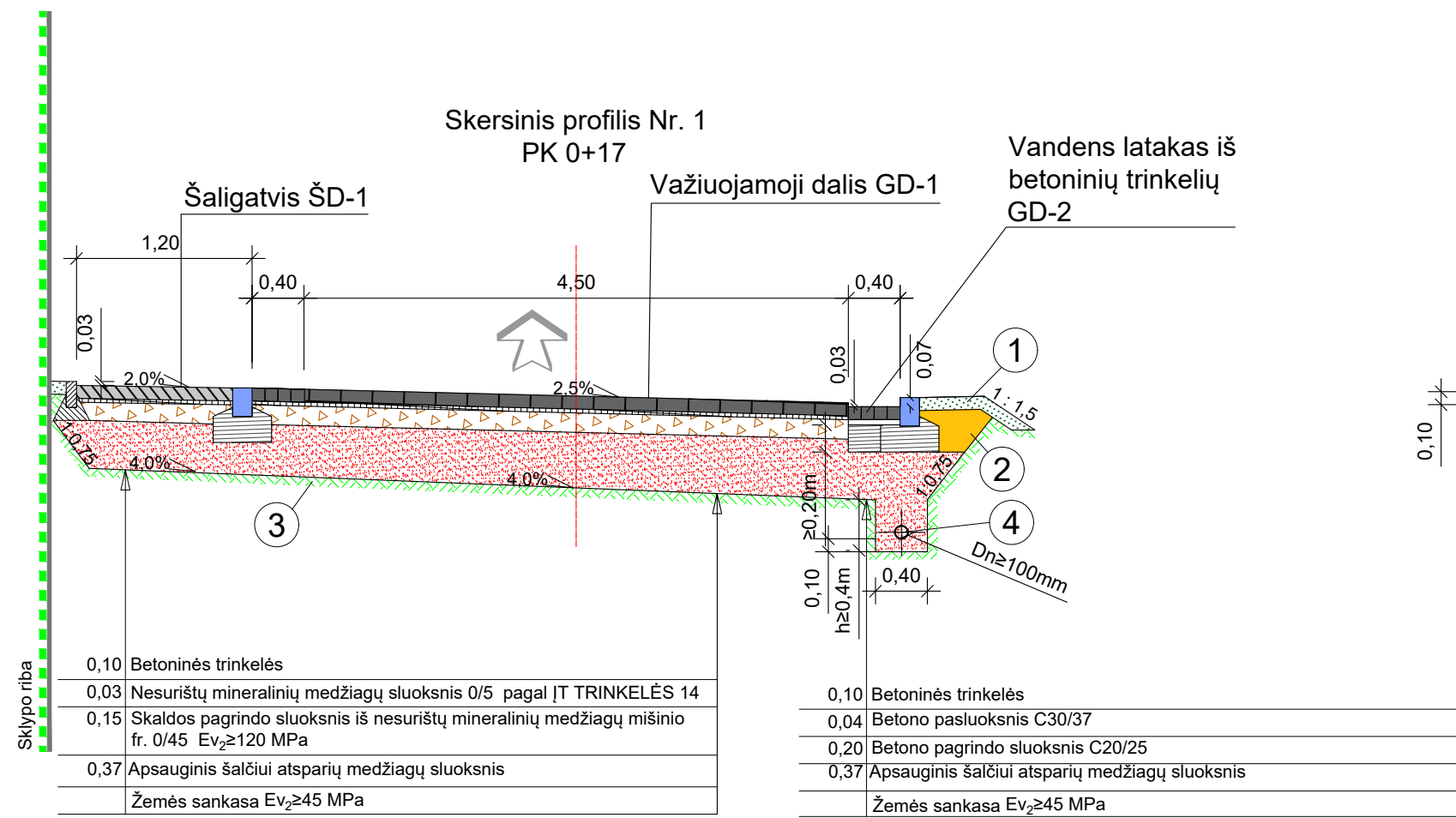
### Trinkelų klojimo raštai



**SUTARTINIAI ŽYMĖJIMAI:**

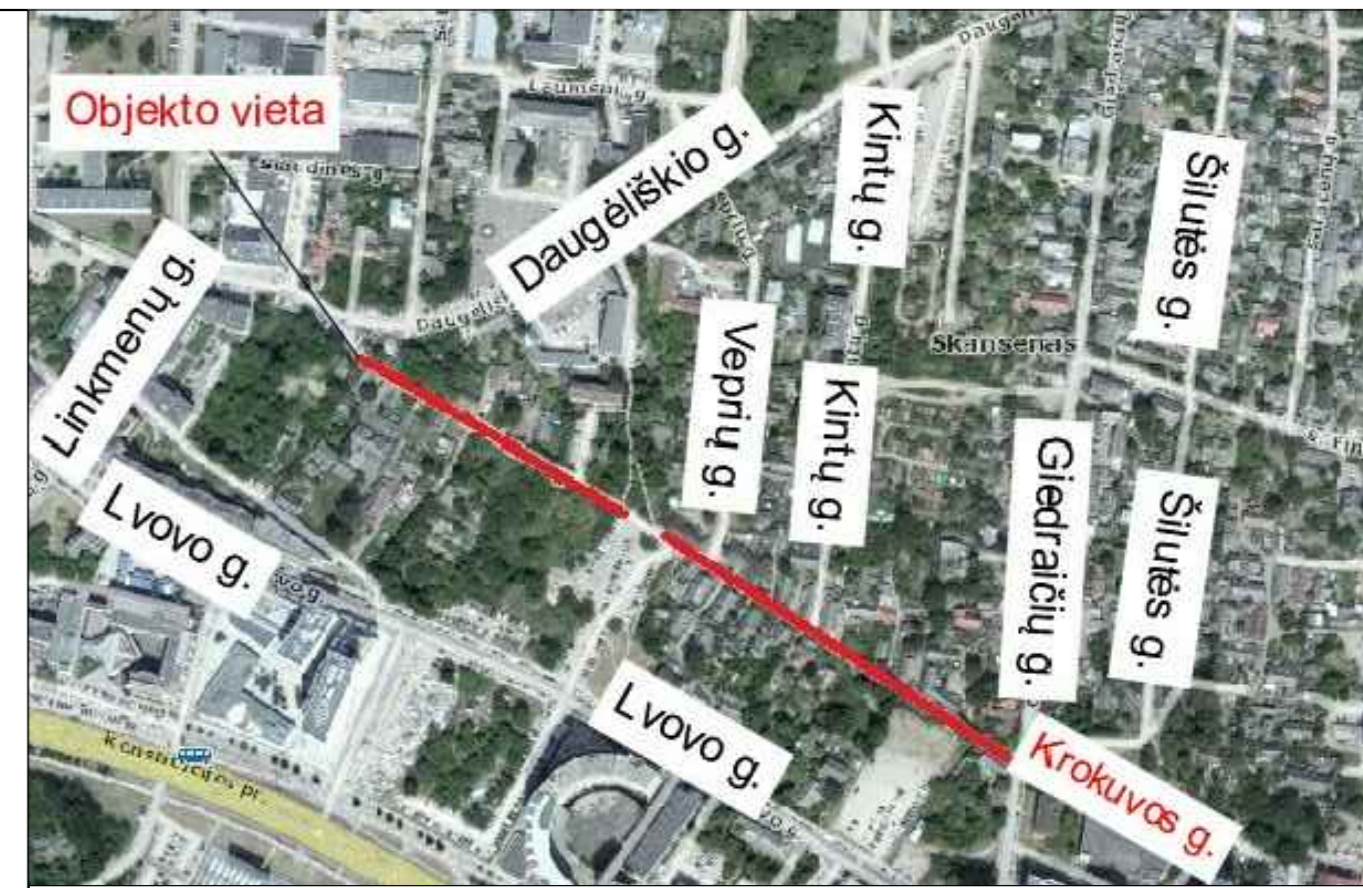
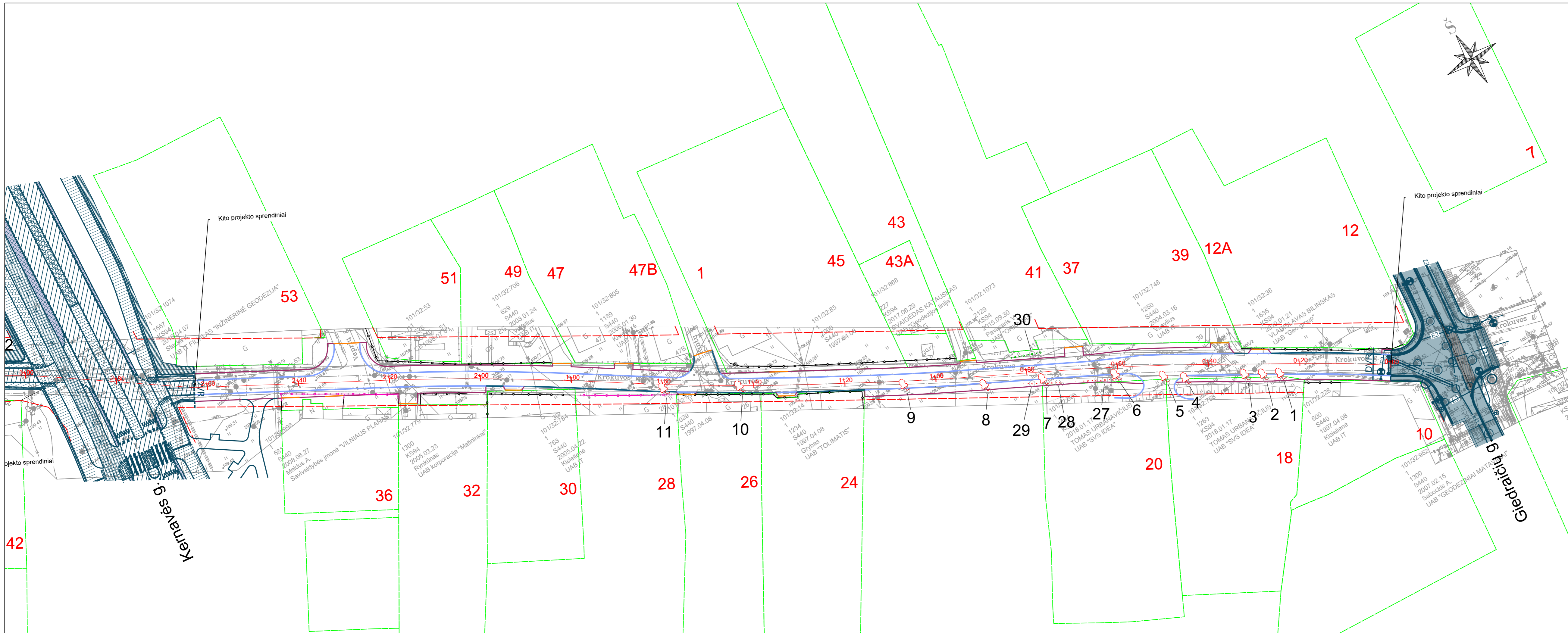
|      |  |
|------|--|
| 1-67 | - Namo numeris;  |
|      | - Suformuotų žemės sklypų ribos;                       |
|      | - Gatvės raudonosios linijos;                          |
|      | - Darbų etapai;  |
|      | - Projektuojamas nužemintas granitinis bordiūras;      |
|      | - Projektuojamas granitinis bordiūras;                 |
|      | - Projektuojamas įvažiavimo betoninis bordiūras;       |
|      | - Projektuojamas betoninis vejos bordiūras;            |
|      | - Projektuojamas latakas iš betoninių trinkelų (GD-2); |
|      | - Projektuojamos betoninės trinkelės (GD-1);           |
|      | - Projektuojamos betoninės trinkelės (GD-2);           |
|      | - Projektuojamos betoninės trinkelės (ŠD-1);           |
|      | - Esami gyvenamieji pastatai;                          |
|      | - Projektuojama veja;                                  |
|      | - Esamos tvoros;                                       |
|      | - Demontuojama tvora;                                  |
|      | - Projektuojamas kelio ženklas;                        |

- Pastaba:
1. Kelio ženklai projektuojami 1 dydžio grupės;
  2. Nuovažų įrengimo vietos tikslinamos statybos darbų metu;
  3. Matmenys pateikti metrais.
  4. Dėl savavališkai pastatytos tvoros demontavimo turės būti kreipiamasi į VTPSI



- ① - Dirvožemio sluoksnis (įrengiamas apželdinant veja), h=0,10 m;
- ② - Užpilamas gruntas ŽG, ŽB, ŽP, SG, SB, SP, ŽD\*, ŽM\*, SD\*, SM\*;
- ③ - Žemės sankasa;
- ④ - Drenažo vamzdis;
- ↑ - Transporto važiavimo kryptis eismo juostoje.

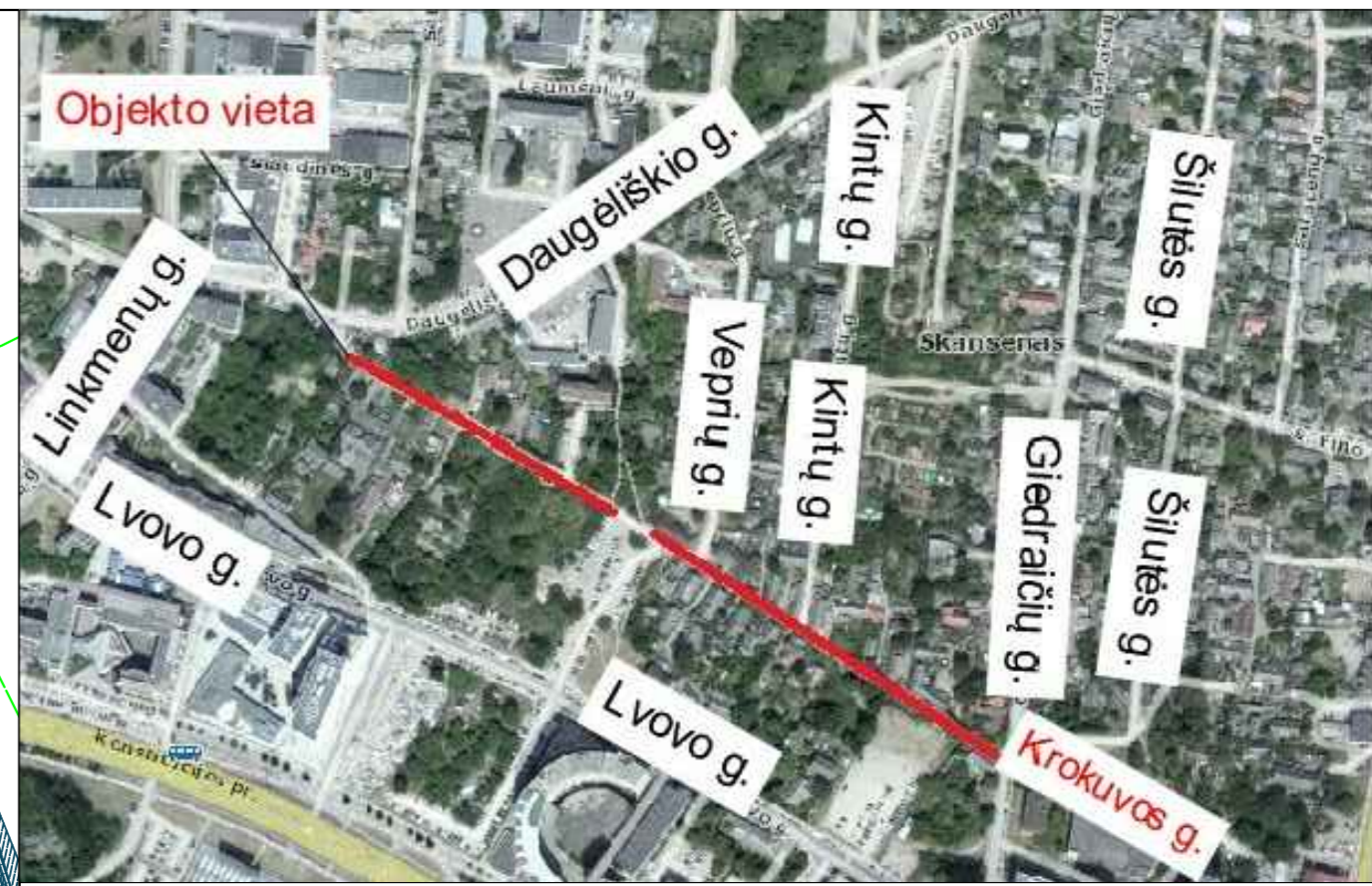
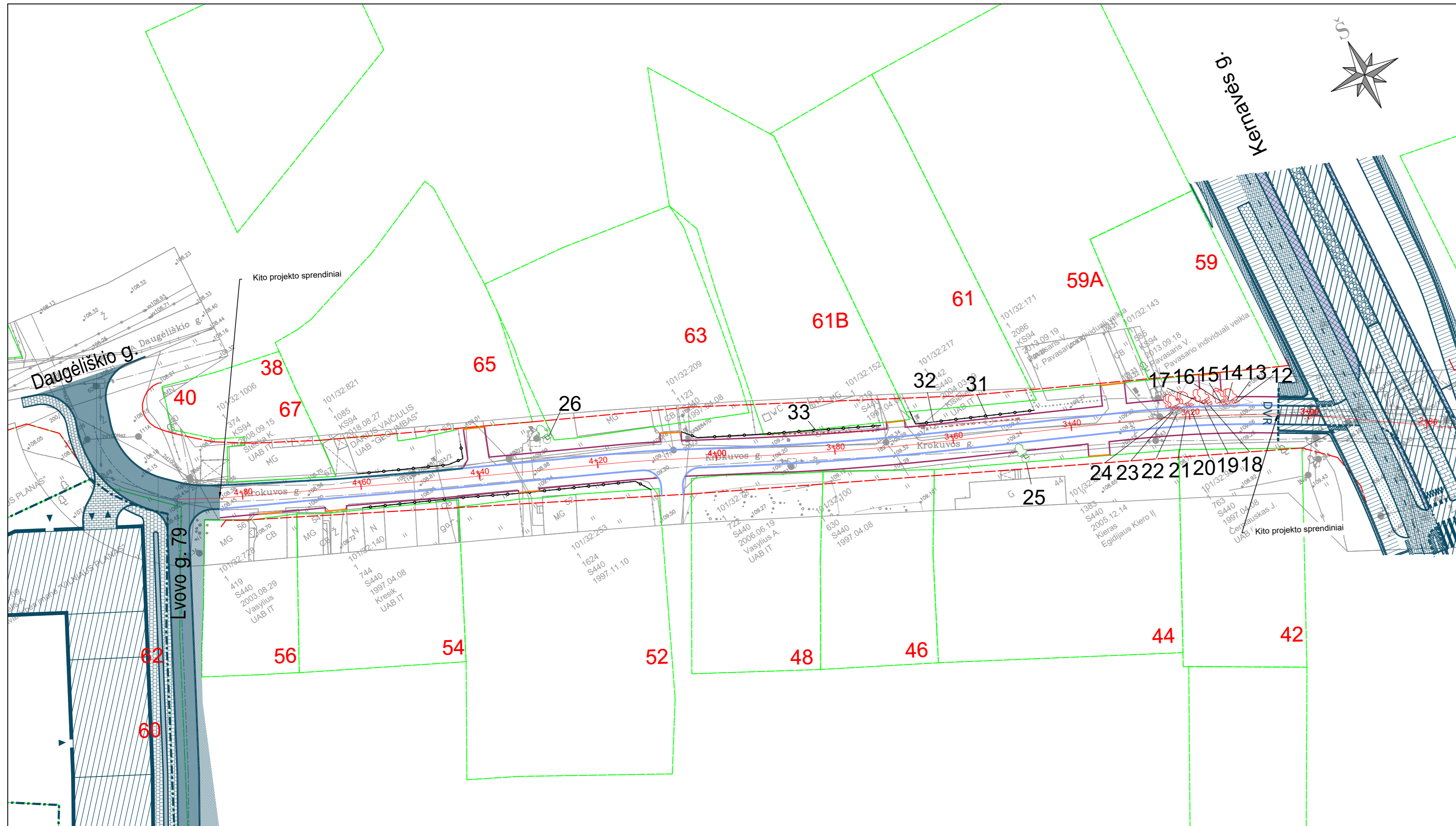
|                      |                                |   |   |
|----------------------|--------------------------------|---|---|
| 0                    | 2019-03                        | Statybą leidžiančiam dokumentui, statybai         |   |
| LAIDA                | IŠLEIDIMO DATA                 | LAIDOS STATUSAS. KEITIMO PRIEŽASTIS (JEI TAIKOMA) |   |
| KVAL. PATV. DOK. NR. |                                |   | Statinio projekto pavadinimas   |
|                      |                                |   | Krokuvos gatvės atkarpos nuo Giedraičių g. iki Daugėlišio g. statybos projektas |
|                      |                                |   | Dokumento pavadinimas   |
| 31368                | PV                             | Dovilė Gribulienė                                 | Skersinis profilis M1:50  |
| 27317                | PDV                            | Dovilė Gribulienė                                 |   |
|                      | Inž.                           | Laurynas Saliamonas                               | Laida   |
|                      |                                |   | 0   |
| LT                   | Statytojas ir (arba) užsakovas |   | Dokumento žymuo   |
|                      | Vilniaus miesto savivaldybė    |   | P19.006-PP-S-B-SP   |
|                      |                                |   | Lapas   |
|                      |                                |   | Lapų  |
|                      |                                |   | 1   |
|                      |                                |   | 1   |



**SUTARTINIAI ŽYMĖJIMAI:**

|                     |  |
|---------------------|--|
| 1-67                | - Namų numeris;                        |
| [Green dashed line] | - Žemės sklypų ribos;                  |
| [Red dashed line]   | - Gatvės darbų ribos;                  |
| [Blue solid line]   | - Kelio bordiūras (1000x300x150);      |
| [Orange solid line] | - Vejos bordiūras (1000x200x80);       |
| [Purple solid line] | - Įvažiavimo bordiūras (1000x220x150); |
| [Green tree symbol] | - Esamas lapuotis medis;               |
| [Red tree symbol]   | - Esama krūmų juosta;                  |
| [Red tree symbol]   | - Kertamas medis;                      |
| [Red dotted line]   | - Kertama krūmų juosta;                |
| [Black dashed line] | - Esama tvora;                         |
| [Pink dashed line]  | - Demontuojama tvora;                  |

|                      |                                |   |   |       |      |
|----------------------|--------------------------------|---|---|-------|------|
| 0                    | 2019-03                        | Statybą leidžiančiam dokumentui, statybai         |   |       |      |
| LAIDA                | ISLEIDIMO DATA                 | LAIDOS STATUSAS. KEITIMO PRIEŽASTIS (JEI TAIKOMA) |   |       |      |
| KVAL. PATV. DOK. NR. | SRP                            |   | Statinio projekto pavadinimas   |       |      |
| 31368                | PV                             | Dovilė Gribulienė                                 | Krokuvos gatvės atkarpos nuo Giedraičių g. iki Daugėlišio g. statybos projektas |       |      |
| 27317                | PDV                            | Dovilė Gribulienė                                 |   |       |      |
|                      | Inž.                           | Laurynas Saliamonas                               | Dokumento pavadinimas   |       |      |
|                      |                                |   | Želdinių planas M 1:500   | Laida |      |
|                      |                                |   |   | 0     |      |
| LT                   | Statytojas ir (arba) užsakovas | Dokumento žymuo                                   |   | Lapas | Lapų |
|                      | Vilniaus miesto savivaldybė    | P19.006-TP-S.B-ŽP                                 |   | 1     | 2    |



### SUTARTINIAI ŽYMĖJIMAI:

|      |  |
|------|--|
| 1-67 | - Namo numeris;                        |
|      | - Žemės sklypų ribos;                  |
|      | - Gatvės darbų ribos;                  |
|      | - Kelio bordiūras (1000x300x150);      |
|      | - Vejos bordiūras (1000x200x80);       |
|      | - Įvažiavimo bordiūras (1000x220x150); |
|      | - Esamas lapuotis medis;               |
|      | - Esama krūmų juosta;                  |
|      | - Kertamas medis;                      |
|      | - Kertama krūmų juosta;                |
|      | - Esama tvora;                         |
|      | - Demontuojama tvora;                  |