


Statytojas	Vilniaus miesto savivaldybės administracija
Statinio projekto pavadinimas	Jungiamojo kelio tarp Žalgirio ir Trimitų gatvių šalia sklypo, adresu Žalgirio g. 66, Vilniuje, statybos projektas <i>Vilniaus senamiesčio (16073) apsaugos zonos vizualinio apsaugos pozonio teritorija</i>
Statinio projekto Nr.	PS21-14
Statinio projekto etapas	Projektiniai pasiūlymai
Bylos žymuo	PS21-14-PP
Bylos laida	0
Bylos išleidimo data	2021

Pareigos	Vardas, pavardė	Atestato Nr.	Data	Parašas
MB „Locus 3D“ direktorius	B. Ubartas		2021	
Projekto vadovas	B. Ubartas	36342	2021	

PROJEKTINIŲ PASIŪLYMŲ DOKUMENTŲ SUDĖTIES ŽINIARAŠTIS

Dokumento žymuo	Lapų sk.	Laida	Pavadinimas	Pastabos
Nr. 21/1363	2		Prisijungimo prie susisiekimo komunikacijų sąlygos	
	3		Inžinerinio statinio projektinių pasiūlymų rengimo užduotis	
NR.A16-1116/21(2.1.76E-INF)	2		Inžinerinių statinių projektų ir projektinių pasiūlymų vertinimo darbo grupės pasitarimo protokolo išrašas	
PS21-14-PP-AR	5	0	Aiškinamasis raštas	
PS20-14-TP-PP-DEOP	1	0	Dangų ir eismo organizavimo planas M 1:500	
	3		"Topografinių ir inžinerinių tinklų planų erdvinių duomenų teikimas tikrinti ir tvarkyti" ataskaita	
	1		Topografinis planas M1:500	

0	2021	Projektiniai pasiūlymai		
LAIDA	IŠLEIDIMO DATA	LAIDOS STATUSAS. KEITIMO PRIEŽASTIS (JEI TAIKOMA)		
KVAL. PATV. DOK. NR.			STATINIO PROJEKTO PAVADINIMAS Jungiamojo kelio tarp Žalgirio ir Trimitų gatvių, šalia sklypo, adresu Žalgirio g. 66, Vilniuje, nauja statyba	
36342	PV	B. Ubartas	DOKUMENTO PAVADINIMAS	
	PROJ.	B. Ubartas	Bylos sudėties žiniaraštis	
			LAIDA	
			0	
LT	STATYTOJAS Statytojas: Vilniaus miesto savivaldybės administracija		DOKUMENTO ŽYMUO	
			PS21-14-PP-BSŽ	
			LAPAS	LAPŲ
			1	1

VILNIAUS MIESTO SAVIVALDYBĖS ADMINISTRACIJA

Išduodamos pagal pateiktą statytojo (užsakovo) prašymą 2021-06-08 Nr. A348-977/21

PRISIJUNGIMO PRIE SUSISIEKIMO KOMUNIKACIJŲ SĄLYGOS

2021-06-16 Nr. 21/1363

Projekto pavadinimas Jungiamasis kelias tarp Žalgirio ir Trimitų gatvių šalia sklypo, adresu Žalgirio g. 66, Vilniuje, Nauja statyba

Statytojas (užsakovas) Vilniaus miesto savivaldybė

Susisiekimo komunikacijų sąlygos

Suprojektuoti jungiamojo kelio atkarpą, sujungiant esamą kelią nuo Trimitų gatvės su Žalgirio gatve. Jungtis su Žalgirio gatve galima tik dešiniaisiais posūkiais.

Jungiamojo kelio techniniai parametrai: ne siauresnė kaip dviejų eismo juostų asfalto dangos važiuojamoji dalis, betoninių plytelių šaligatviai. Jungiamąjį kelią projektuoti su apšvietimu ir želdiniais.

Įvertinti Žalgirio gatvės atkarpos rekonstrukcijos projekto sprendinius (Leidimo Nr. LRS-01-190606-00091; Statytojas – Vilniaus miesto savivaldybė).

Projektuojamos susisiekimo ir inžinerinės infrastruktūros parametrai ir medžiagiškumas nustatomi ir tvirtinami Inžinerinių statinių projektų ir projektinių pasiūlymų vertinimo darbo grupėje.

Spręsti lietaus vandens surinkimą ir nuvedimą nuo naujai įrengiamų dangų.

Eismo reguliavimo ir eismo saugumo priemonės pagal poreikį projektuoti ir įrengti vadovaujantis Vilniaus miesto savivaldybės administracijos direktoriaus 2009-10-15 patvirtintu įsakymu Nr. 30-1783 „Techninių eismo reguliavimo priemonių įrengimo ir jų priežiūros Vilniaus mieste aprašas“, Vilniaus miesto savivaldybės administracijos direktoriaus 2018-12-17 patvirtintu įsakymu Nr. 30-3844/18(2.1.1E-TD2) „Dėl susisiekimo pėsčiomis projektų Vilniaus miesto savivaldybėje rengimo ir įgyvendinimo rekomendacijų tvirtinimo“.

Pastaba: Savivaldybės vardu projektas rengiamas vadovaujantis 2021-06-09 paramos projektavimo paslaugomis sutartimi Nr. 29-398/21 su Evelina Pertrusevičiene.

Vyriausiasis patarėjas,
laikinais einantis vyriausiojo inžinieriaus pareigas

Anton Nikitin

DETALŪS METADUOMENYS

Dokumento sudarytojas (-ai)	Vilniaus miesto savivaldybė 188710061, Konstitucijos pr. 3, LT-09601, Vilnius
Dokumento pavadinimas (antraštė)	PRISIJUNGIMO PRIE SUSISIEKIMO KOMUNIKACIJŲ SĄLYGOS
Dokumento registracijos data ir numeris	2021-06-18 Nr. A51-53146/21(2.9.4.9E-INF)
Dokumento gavimo data ir dokumento gavimo registracijos numeris	–
Dokumento specifikacijos identifikavimo žymuo	ADOC-V1.0
Parašo paskirtis	Suderinimas
Parašą sukūrusio asmens vardas, pavardė ir pareigos	Tomas Kamaitis, Eismo organizavimo skyriaus patarėjas, Eismo organizavimo skyrius
Sertifikatas išduotas	TOMAS,KAMAITIS LT
Parašo sukūrimo data ir laikas	2021-06-17 15:07:37 (GMT+03:00)
Parašo formatas	XAdES-EPES
Laiko žymoje nurodytas laikas	–
Informacija apie sertifikavimo paslaugų teikėją	EID-SK 2016, AS Sertifitseerimiskeskus EE
Sertifikato galiojimo laikas	2020-10-05 18:21:55 – 2025-10-04 23:59:59
Parašo paskirtis	Pasirašymas
Parašą sukūrusio asmens vardas, pavardė ir pareigos	Anton Nikitin, Vilniaus miesto savivaldybės administracijos vyriausiasis patarėjas, Administracijos direktorius
Sertifikatas išduotas	ANTON,NIKITIN LT
Parašo sukūrimo data ir laikas	2021-06-18 14:16:21 (GMT+03:00)
Parašo formatas	XAdES-T
Laiko žymoje nurodytas laikas	2021-06-18 14:16:33 (GMT+03:00)
Informacija apie sertifikavimo paslaugų teikėją	EID-SK 2016, AS Sertifitseerimiskeskus EE
Sertifikato galiojimo laikas	2018-07-04 12:02:29 – 2023-07-03 23:59:59
Informacija apie būdus, naudotus metaduomenų vientisumui užtikrinti	"Registravimas" paskirties metaduomenų vientisumas užtikrintas naudojant "RCSC IssuingCA, VI Registru centras - i.k. 124110246 LT" išduotą sertifikatą "Dokumentų valdymo sistema Avilys, Vilniaus miesto savivaldybės administracija, i.k.188710061 LT", sertifikatas galioja nuo 2018-12-27 14:17:37 iki 2021-12-26 14:17:37
Pagrindinio dokumento priedų skaičius	–
Pagrindinio dokumento priedamų dokumentų skaičius	–
Priedamo dokumento sudarytojas (-ai)	–
Priedamo dokumento pavadinimas (antraštė)	–
Priedamo dokumento registracijos data ir numeris	–
Programinės įrangos, kuria naudojantis sudarytas elektroninis dokumentas, pavadinimas	Dokumentų valdymo sistema „Avilys“, versija 3.5.45.1
Informacija apie elektroninio dokumento ir elektroninio (-ių) parašo (-ų) tikrinimą (tikrinimo data)	Atitinka specifikacijos keliamus reikalavimus. Visi dokumente esantys elektroniniai parašai galioja (2021-06-18 14:20:21)
Paieškos nuoroda	–
Papildomi metaduomenys	Nuorašą suformavo 2021-06-18 14:20:22 Dokumentų valdymo sistema „Avilys“



VILNIAUS MIESTO SAVIVALDYBĖS ADMINISTRACIJA

PRITARIU
Infrastruktūros skyriaus vedėjas
Virginijus Pauža

INŽINERINIO STATINIO PROJEKTINIŲ PASIŪLYMŲ RENGIMO UŽDUOTIS

2021-10 Nr. A358- /21 (2.9.4.5E-INF)

Eil. nr.	Pavadinimas	Reikalavimai
I. Bendra informacija apie projektą		
1.	Projekto pavadinimas (STR 1.04.04:2017 „Statinio projektavimas, projekto ekspertizė“ papunktis 6.8.)	<i>Jungiamojo kelio tarp Žalgirio ir Trimitų gatvių šalia sklypo, adresu Žalgirio g. 66, Vilniuje, statybos projektas</i>
2.	Statytojas	<i>Vilniaus miesto savivaldybė</i>
3.	Užsakovas	<i>Fizinis asmuo E. P.</i>
4.	Projektuotojas	<i>MB „LOCUS 3D“, el. p. info@locus3d.com</i>
5.	Pagrindinė statinio naudojimo paskirtis (pagal STR 1.01.03:2017 „Statinių klasifikavimas“)	<i>Susisiekimo komunikacijos</i>
6.	Projektinių pasiūlymų rengimo tikslas	<i>- Gerinti susisiekimo ir eismo organizavimo sąlygas; - Informuoti visuomenę apie statinio projektavimą pagal statybos techninio reglamento STR 1.04.04:2017 „Statinio projektavimas, projekto ekspertizė“ reikalavimus.</i>
7.	Statinio (-ių) ar statinių grupės kategorija (pagal STR 1.01.03:2017 „Statinių klasifikavimas“)	<i>- Nesudėtingas</i>
8.	Kita informacija (kultūros paveldo, saugomos teritorijos)	-
9.	Esamos statinio konstrukcijos, jų funkcinė paskirtis.	-
II. Projektinių pasiūlymų apimtis ir statytojo pateikiami duomenys		
10.	Projektinių pasiūlymų apimtis	<i>- aiškinamasis raštas; - dangų planas; - skersiniai profiliai;</i>

11.	Pateikiami dokumentai, nurodomi projektinių pasiūlymų rengimo dokumentams taikomi teisės aktai.	<i>Prisijungimo prie susisiekimo komunikacijų sąlygos 2021-06-16 Nr. 21/1363;</i> - <i>Vilniaus miesto savivaldybės administracijos direktoriaus 2018 m. gruodžio 17 d. įsakymu Nr. 30-3844/1892.1.1E-TD20 patvirtintos Susisiekimo pėsčiomis projektų Vilniaus miesto savivaldybėje rengimo ir įgyvendinimo rekomendacijos https://vilnius.lt/lt/savivaldybe/miesto-ukis-ir-transportas/susisiekimo-pesciomis-projektu-rekomendacijos/;</i>
III. Reikalavimai projektiniams pasiūlymams		
12	Esminiai funkciniai (paskirties) reikalavimai statiniui	<i>Sprendiniai turi atitikti Prisijungimo prie susisiekimo komunikacijų sąlygų 2021-06-16 Nr. 21/1363 ir susisiekimo komunikacijų statybą reglamentuojančių teisės aktų reikalavimus.</i> - <i>Saugoti esamus želdinius.</i>
13	Reikalavimai architektūros (estetinius aplinkai, kraštovaizdžiui	- <i>Susisiekimo sistemos dizaino detalės, elementų pločiai, skerspjūviai turi išlaikyti vieningus funkciškai pagrindžiamus parametrus.</i> - <i>Sprendiniai turi atitikti universalaus dizaino principus</i>
14	Nurodymai sprendinių derinimui, jų pritarimui	- <i>Projektinius pasiūlymus derinti su Infrastruktūros darbų priežiūros ir inžinerinių statinių projektų ir projektinių pasiūlymų vertinimo darbo grupe.</i>
15	Nurodymai projektinių pasiūlymų vaizdinės informacijos parengimui	-
16	Reikalavimai projekto rengimo dokumentų kalbai (-oms).	<i>Lietuvių</i>
17	Reikalavimai projekto rengimo dokumentų įforminimui, sudėčiai ir pan.	- -
IV. Projektuotojo autorines teises ir galimi projekto keitimai		
18	<i>Projektuotojas turi jo parengtų projektinių pasiūlymų autorines teises. Statytojas be projektuotojo sutikimo projekto kopijas gali naudoti tik tam tikslui, kuriam skirtas Projektas.</i>	

DETALŪS METADUOMENYS

Dokumento sudarytojas (-ai)	Vilniaus miesto savivaldybė 188710061, Konstitucijos pr. 3, LT-09601, Vilnius
Dokumento pavadinimas (antraštė)	INŽINERINIO STATINIO PROJEKTINIŲ PASIŪLYMŲ RENGIMO UŽDUOTIS (Jungiamojo kelio tarp Žalgirio ir Trimitų gatvių šalia sklypo, adresu Žalgirio g. 66, Vilniuje, statybos projektas)
Dokumento registracijos data ir numeris	2021-10-15 Nr. A358-83/21(2.9.4.5E-INF)
Dokumento gavimo data ir dokumento gavimo registracijos numeris	–
Dokumento specifikacijos identifikavimo žymuo	ADOC-V1.0
Parašo paskirtis	Pasirašymas
Parašą sukūrusio asmens vardas, pavardė ir pareigos	Virginijus Pauža, Infrastruktūros skyriaus vedėjas, Infrastruktūros skyrius
Sertifikatas išduotas	VIRGINIJUS PAUŽA, Vilniaus miesto savivaldybės administracija LT
Parašo sukūrimo data ir laikas	2021-10-15 08:23:23 (GMT+03:00)
Parašo formatas	XAdES-T
Laiko žymoje nurodytas laikas	2021-10-15 08:23:34 (GMT+03:00)
Informacija apie sertifikavimo paslaugų teikėją	ADIC CA-A, Asmens dokumentu israsymo centras prie LR VRM LT
Sertifikato galiojimo laikas	2020-11-26 08:17:55 – 2023-11-26 08:17:55
Informacija apie būdus, naudotus metaduomenų vientisumui užtikrinti	"Registravimas" paskirties metaduomenų vientisumas užtikrintas naudojant "RCSC IssuingCA, VI Registru centras - i.k. 124110246 LT" išduotą sertifikatą "Dokumentų valdymo sistema Avilyš, Vilniaus miesto savivaldybės administracija, į.k.188710061 LT", sertifikatas galioja nuo 2018-12-27 14:17:37 iki 2021-12-26 14:17:37
Pagrindinio dokumento priedų skaičius	–
Pagrindinio dokumento pridedamų dokumentų skaičius	–
Priedamo dokumento sudarytojas (-ai)	–
Priedamo dokumento pavadinimas (antraštė)	–
Priedamo dokumento registracijos data ir numeris	–
Programinės įrangos, kuria naudojantis sudarytas elektroninis dokumentas, pavadinimas	Dokumentų valdymo sistema „Avilyš“, versija 3.5.51
Informacija apie elektroninio dokumento ir elektroninio (-ių) parašo (-ų) tikrinimą (tikrinimo data)	Atitinka specifikacijos keliamus reikalavimus. Visi dokumente esantys elektroniniai parašai galioja (2021-10-15 08:28:26)
Paieškos nuoroda	–
Papildomi metaduomenys	Nuorašą suformavo 2021-10-15 08:28:27 Dokumentų valdymo sistema „Avilyš“



VILNIAUS MIESTO SAVIVALDYBĖS ADMINISTRACIJA

**INŽINERINIŲ STATINIŲ PROJEKTŲ IR PROJEKTINIŲ PASIŪLYMŲ VERTINIMO
DARBO GRUPĖS
PASITARIMO PROTOKOLO IŠRAŠAS**

2021-10-07 Nr.A16-1116/21(2.1.76E-INF)

9. SVARSTYTA. Dėl objekto „Jungiamasis kelias tarp Žalgirio ir Trimitų gatvių šalia sklypo, adresu Žalgirio g. 66, Vilniuje, Nauja statyba“ projektinių pasiūlymų pakartotino svarstymo.

NUTARTA:

9.1. Projektinių pasiūlymų sprendinių viešinimui pritarta.

Pasitarimo pirmininkas

Robert Markovski

Pasitarimo sekretorė


Danguolė Emilija Baleišytė

Išrašas tikras

DETALŪS METADUOMENYS

Dokumento sudarytojas (-ai)	Vilniaus miesto savivaldybė 188710061, Konstitucijos pr. 3, LT-09601, Vilnius
Dokumento pavadinimas (antraštė)	DĖL 2021-10-07 PROTOKOLO Nr.A16-1116/21(2.1.76E-INF) IŠRAŠO PATEIKIMO
Dokumento registracijos data ir numeris	2021-10-08 Nr. A51-96807/21(3.3.2.26E-INF)
Dokumento gavimo data ir dokumento gavimo registracijos numeris	–
Dokumento specifikacijos identifikavimo žymuo	ADOC-V1.0
Parašo paskirtis	Pasirašymas
Parašą sukūrusio asmens vardas, pavardė ir pareigos	Virginijus Pauža, Infrastruktūros skyriaus vedėjas, Infrastruktūros skyrius
Sertifikatas išduotas	VIRGINIJUS PAUŽA, Vilniaus miesto savivaldybės administracija LT
Parašo sukūrimo data ir laikas	2021-10-08 12:48:37 (GMT+03:00)
Parašo formatas	XAdES-T
Laiko žymoje nurodytas laikas	2021-10-08 12:48:48 (GMT+03:00)
Informacija apie sertifikavimo paslaugų teikėją	ADIC CA-A, Asmens dokumentu israsymo centras prie LR VRM LT
Sertifikato galiojimo laikas	2020-11-26 08:17:55 – 2023-11-26 08:17:55
Informacija apie būdus, naudotus metaduomenų vientisumui užtikrinti	"Registravimas" paskirties metaduomenų vientisumas užtikrintas naudojant "RCSC IssuingCA, VI Registru centras - i.k. 124110246 LT" išduotą sertifikatą "Dokumentų valdymo sistema Avilys, Vilniaus miesto savivaldybės administracija, į.k.188710061 LT", sertifikatas galioja nuo 2018-12-27 14:17:37 iki 2021-12-26 14:17:37
Pagrindinio dokumento priedų skaičius	1
Pagrindinio dokumento pridedamų dokumentų skaičius	–
Priedamo dokumento sudarytojas (-ai)	–
Priedamo dokumento pavadinimas (antraštė)	–
Priedamo dokumento registracijos data ir numeris	–
Programinės įrangos, kuria naudojantis sudarytas elektroninis dokumentas, pavadinimas	Dokumentų valdymo sistema „Avilys“, versija 3.5.51
Informacija apie elektroninio dokumento ir elektroninio (-ių) parašo (-ų) tikrinimą (tikrinimo data)	Atitinka specifikacijos keliamus reikalavimus. Visi dokumente esantys elektroniniai parašai galioja (2021-10-08 13:18:00)
Paieškos nuoroda	–
Papildomi metaduomenys	Nuorašą suformavo 2021-10-08 13:18:00 Dokumentų valdymo sistema „Avilys“

AIŠKINAMASIS RAŠTAS

0	2021	Projektiniai pasiūlymai		
LAIDA	IŠLEIDIMO DATA	LAIDOS STATUSAS. KEITIMO PRIEŽASTIS (JEI TAIKOMA)		
KVAL. PATV. DOK. NR.				STATINIO PROJEKTO PAVADINIMAS Jungiamojo kelio tarp Žalgirio ir Trimitų gatvių šalia sklypo, adresu Žalgirio g. 66, Vilniuje, statybos projektas
36342	PV	B. Ubartas		DOKUMENTO PAVADINIMAS
	PROJ.	B. Ubartas		Aiškinamasis raštas
				LAPAS
LT	STATYTOJAS			LAPŲ
	Statytojas: Vilniaus miesto savivaldybės administracija			PS21-14-PP-AR
				1
				5

TURINYS

1.	Projekto rengimo pagrindas.....	3
2.	Dokumentai, kuriais vadovaujantis parengti projektiniai pasiūlymai	3
3.	Statybos vieta	3
4.	Teritorijų planavimo dokumentai.....	3
5.	Duomenys apie projektuojamą statinį	4
6.	Projektiniai sprendiniai.....	4
7.	Techniniai rodikliai	5

DOKUMENTO ŽYMUO	LAPAS	LAPŲ	LAIDA
PS21-14-PP-AR	2	5	0

1. PROJEKTO RENGIMO PAGRINDAS

Projektinių pasiūlymų rengimo pagrindas yra:

- Paramos projektavimo paslaugomis sutartis tarp Vilniaus miesto savivaldybės administracijos ir fizinio asmens E. P.

2. DOKUMENTAI, KURIAIS VADOVAUJANTIS PARENGTI PROJEKTINIAI PASIŪLYMAI

Pagrindiniai dokumentai, kuriais vadovaujantis parengti projektiniai pasiūlymai:

- prisijungimo prie susisiekimo komunikacijų sąlygos Nr. 21/1363;
- inžinerinio statinio projektinių pasiūlymų rengimo užduotis;

3. STATYBOS VIETA

Projekto įgyvendinimo vieta – Vilniaus miestas, Šnipiškių seniūnija.



1 pav. Situacijos schema (raudonai pažymėta projektuojama jungiamojo kelio atkarpa)

4. TERITORIJŲ PLANAVIMO DOKUMENTAI

Projektuojamas statinys patenka į šių teritorijų planavimo dokumentų ribas:

- Detalusis planas „Teritorijos tarp Rinktinės, H.Manto ir Trimitų g. detalaus plano projektas“;
- Detalusis planas „Šnipiškių rajono detalaus plano projektas“;
- Specialusis planas „Vilniaus miesto dviračių transporto infrastruktūros plėtros iki 2020 metų programa“;
- Specialusis planas „Vilniaus miesto savivaldybės teritorijos A, B, C kategorijų gatvių ribų (raudonųjų linijų) schema“;
- Specialusis planas „Vilniaus miesto dviračių takų specialusis planas“;
- „Teritorijos tarp Kalvarijų, Žalgirio, Trimitų gatvių ir kelio prie Trimitų g. 8 detaliojo plano koncepcija“
- Kt.

Statinys projektuojamas taip, kad neprieštarautų teritorijų planavimo dokumentų sprendiniams.

DOKUMENTO ŽYMUO	LAPAS	LAPŲ	LAIDA
PS21-14-PP-AR	3	5	0

5. DUOMENYS APIE PROJEKTUOJAMĄ STATINĮ

Statybos rūšis – naujo statinio statyba;

- Inžinerinio statinio grupė – susisiekimo komunikacijos;
- Susisiekimo komunikacijų pogrupis – gatvės;
- Statinio kategorija – neypatingas statinys;
- Gatvės kategorija – D_s;
- Statinio ilgis – 0,048 km;

6. PAVELDOSAUGINĖ DALIS

Jungiamasis kelias tarp Žalgirio ir Trimitų gatvių atkarpa (toliau –kelias) projektuojamas Vilniaus senamiesčio (ob.kodas 16073) apsaugos zonos vizualinio apsaugos pozonio teritorijoje. Kelias yra horizontalus statinys, projektiniais sprendiniais jokios įtakos Vilniaus senamiesčiui vizualiniu aspektu nedaro.

7. PROJEKTINIAI SPRENDINIAI

Jungiamojo kelio tarp Žalgirio ir Trimitų gatvių atkarpa (toliau –kelias) projektuojama vadovaujantis STR 2.06.04:2014 „Gatvės ir vietinės reikšmės keliai. Bendrieji reikalavimai“ bei kitais galiojančiais teisės aktais ir norminiais dokumentais.

Jungiamasis kelias prasideda ties aklakeliu, esančiu šalia sklypo, adresu Trimitų g. 8, ir baigiasi ties įsikirtimu į Žalgirio g. Susikirtimas su Žalgirio gatve projektuojamas atsižvelgiant į projekto, pavadinimu „Žalgirio gatvės atkarpos rekonstrukcijos projektas“ sprendinius (Leidimo Nr. LRS-01-190606-00091; Statytojas – Vilniaus miesto savivaldybė).

Projektuojamo kelio ilgis sudaro 48 metrus, plotis – 5,5 m. Važiuojamąją dalį sudaro dvi 2,75 m pločio eismo juostos. Važiuojamąją dalį numatoma įrengti iš asfaltbetonio dangos. Kairėje kelio pusėje projektuojamas 2,25 m pločio šaligatvis plytelių danga. Kairysis šaligatvis nuo važiuojamosios dalies, kur leidžia aplinkybės, yra atitraukiamas per metrą nuo važiuojamosios dalies. Dešinėje kelio pusėje projektuojamas šaligatvis su žaliomis salelėmis, skirtomis želdiniams. Šaligatvis projektuojamas kintamo pločio, kadangi šaligatvio dangos suvedamos iki gretimais projektuojamo komercinės paskirties pastato fasadų.

Statinyje numatoma suprojektuoti dvi nuovažas į sklypą, adresu Žalgirio g. 66. Nuovažos projektuojamos pagal projekto, pavadinimu “Kavinės Žalgirio g. 66 Vilniuje Statybos projektas” sklypo plano sprendinius. Sklype organizuojamas eismas ratu, todėl ties nuovaža, esančia Pk 0+42 yra projektuojamas kelio ženklas Nr. 301 “Eismas draudžiamas”.

Šaligatvių ir važiuojamosios dalies susikirtimai bus detalizuojami techninio projekto metu atsižvelgiant į STR 2.03.01:2019 „Statinių prieinamumas“ reikalavimus.

Lietaus vandens nuotekų nuvedimas nuo projektuojamų dangų bus sprendžiamas techninio projekto metu pagal UAB „Grinda“ išduotas technines sąlygas.

Kelio apšvietimas bus sprendžiamas techninio projekto metu pagal UAB „Vilniaus apšvietimas“ išduotas technines sąlygas. Dangų ir eismo organizavimo plane vaizduojamos preliminaros apšvietimo atramų pastatymo vietos.

Projektinių pasiūlymų metu medžių šalinimas nenumatomas. Dešiniame šaligatvyje esančiose žaliuose salelėse numatoma įrengti klevų ir melvenių kompoziciją. Išilgai Žalgirio gatvės šalia sklypo taip pat numatoma įrengti žalią plotą ir jame pasodinti 3 vnt. klevų. Kairėje kelio pusėje, tarp važiuojamosios dalies ir šaligatvio esančioje žaliuoje vieno metro pločio salelėje numatoma pasodinti lankšvas.

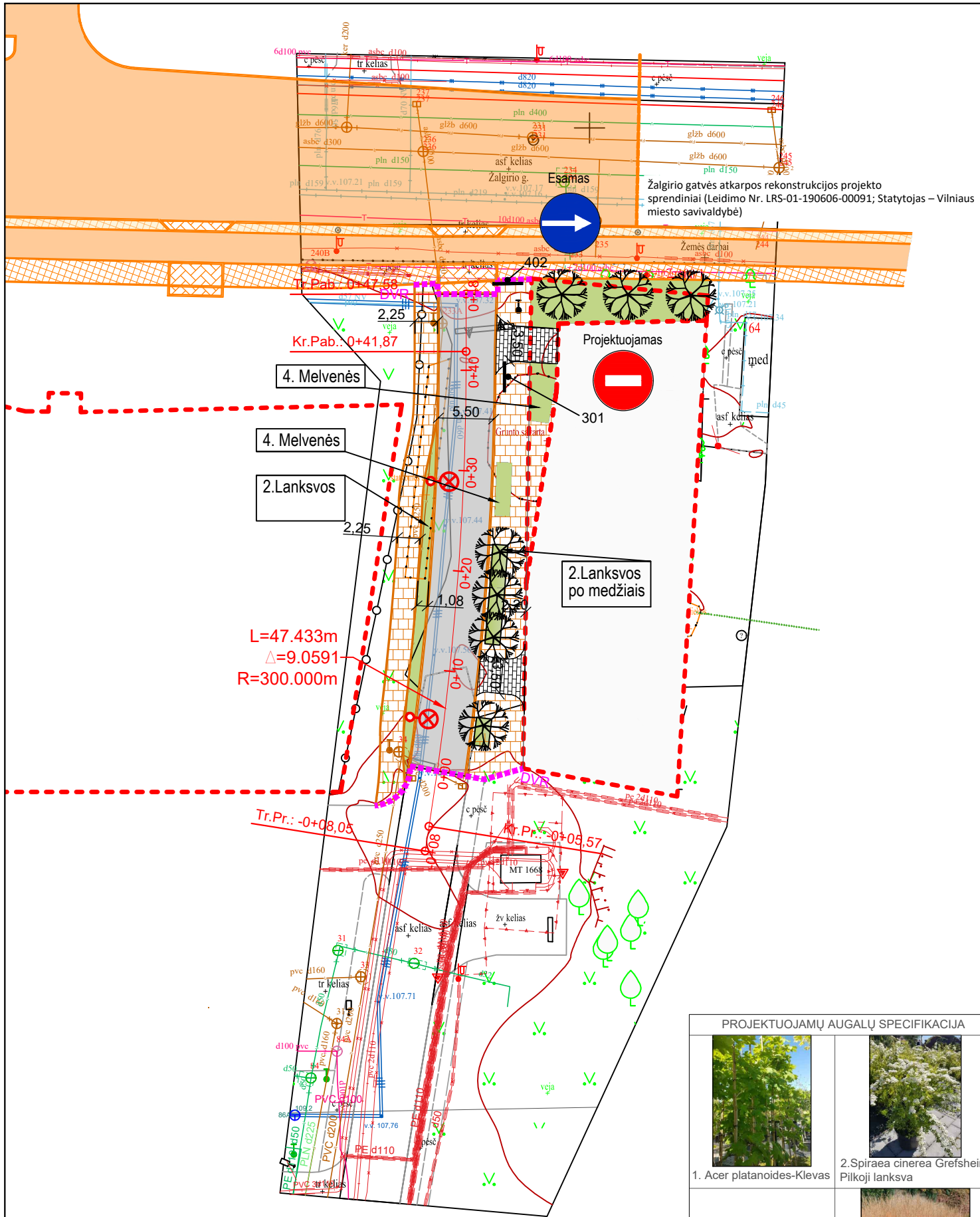
DOKUMENTO ŽYMUO	LAPAS	LAPŲ	LAIDA
PS21-14-PP-AR	4	5	0

8. TECHNINIAI RODIKLIAI




Pavadinimas	Mato vienetas	Kiekis	Pastabos
III. SKYRIUS			
SUSISIEKIMO KOMUNIKACIJOS			
3.1. Jungiamojo kelio tarp Žalgirio ir Trimitų gatvių atkarpa			
3.1.1. kategorija		D _s	
3.1.2. ilgis*	km	0,048	
3.1.3. važiuojamosios dalies plotis	m	5,50	
3.1.4. eismo juostų skaičius	vnt.	2	
3.1.5. eismo juostos plotis	m	2,75	

*Žvaigždute pažymėti rodikliai apskaičiuojami vadovaujantis Nekilnojamojo turto kadastrinių matavimų ir kadastro duomenų surinkimo taisyklėmis, kurias tvirtina Lietuvos Respublikos žemės ūkio ministras. Baigus statybą ir atlikus kadastrinius matavimus šie rodikliai gali turėti neesminių nukrypimų.

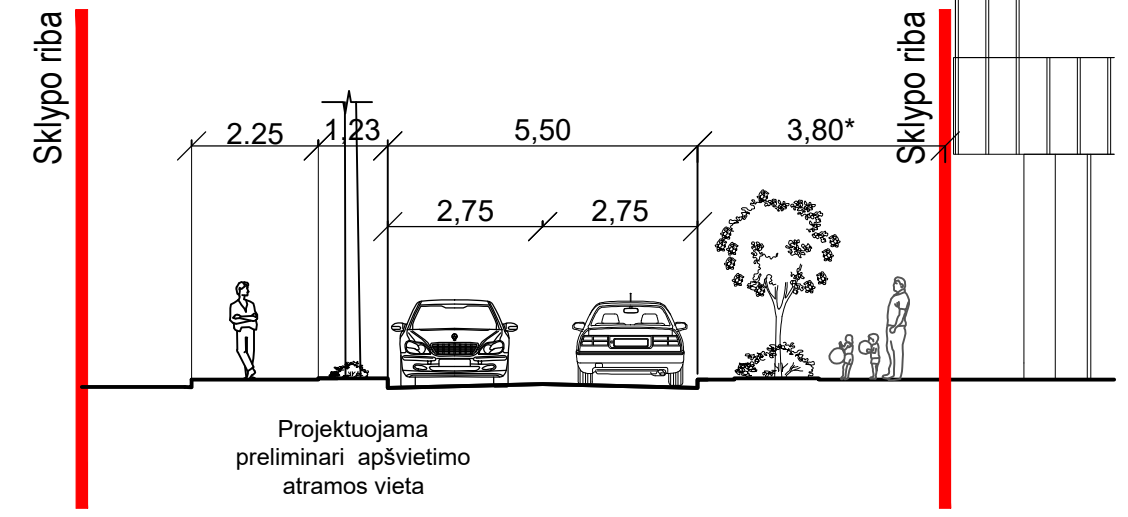
DOKUMENTO ŽYMUO PS21-14-PP-AR	LAPAS	LAPŲ	LAIDA
	5	5	0



PROJEKTUOJAMŲ AUGALŲ SPECIFIKACIJA

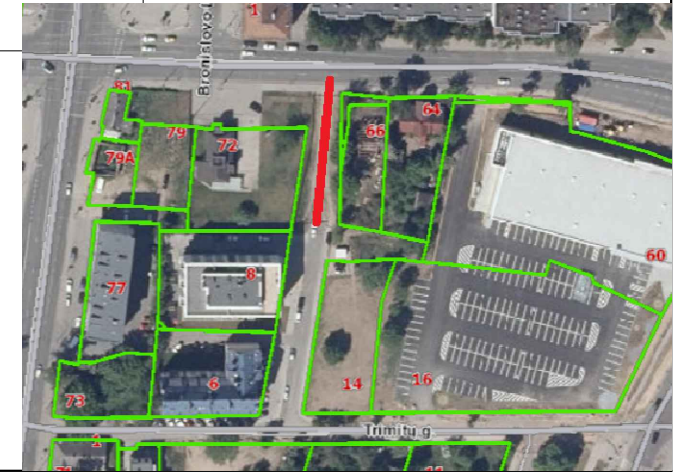
	
1. Acer platanoides-Klevas	2. Spiraea cinerea Grefsheim-Pilkoi lanksva
	
	4. Molinia caerulea heidebraut-melvene


SKERSINIS PJŪVIS Pk 0+20



- SUTARTINIAI ŽYMĖJIMAI:
- - - - - kadastriniai matavimais suformuotų žemės sklypų ribos;
 - projektuojamas bortas;
 - projektuojama darbų vykdymo riba
 - projektuojama asfalto danga;
 - projektuojama plytelių danga;
 - projektuojama trinkelų danga;
 - projektuojama veja;
 - projektuojamos preliminarios apšvietimo atramos;
 - projektuojami medžiai (klevai);
 - projektuojami kelio ženklai;

SITUACIJOS SCHEMA



0	2021	Projektiniai pasiūlymai	
LAIDA	IŠLEIDIMO DATA	LAIDOS STATUSAS. KEITIMO PRIEŽASTIS (JEI TAIKOMA)	
KVAL. PATV. DOK. NR			STATINIO PROJEKTO PAVADINIMAS
36342	PV	B. Ubartas	Jungiamojo kelio tarp Žalgirio ir Trimitų gatvių šalia sklypo, adresu Žalgirio g. 66, Vilniuje, nauja statyba
33965	PDV	B. Ubartas	DOKUMENTO PAVADINIMAS
			Dangų ir eismo organizavimo planas M 1:500
LT	STATYTOJAS IR UŽSAKOVAS	DOKUMENTO ŽYMUO	LAPAS LAPŲ
	Statytojas: Vilniaus miesto savivaldybė	PS20-14-TP-PP-DEOP	1 1

TIIS paslaugos

"Topografinių ir inžinerinių tinklų planų erdvinių duomenų teikimas tikrinti ir tvarkyti" ataskaita

Sugeneruota: 2021-10-13 15:39

Paslaugos gavėjo informacija

Vardas ir pavardė: Žilvinas Norkus
GKP: 1GKV-1356

Paslaugos užsakymo informacija

Numeris: TIIS1-20210817-013306
Paslaugos nuoroda: <https://tiiis.planuojatau.lt/portal/orders/TIIS1-20210817-013306>
Pavadinimas: Žalgirio_66_Vilnius
Adresas: Žalgirio g. 66, Vilniaus m.
Prašymo teritorija: 0.45 ha
Pateikto plano tipas: Topografinis planas – pilnas turinys
Rezervuoti šulinių numeriai: Ne
Paslaugos gavėjo komentarai:
Paslaugos gavėjo įkeltas dokumentas: Z66_TOPO_3.pdf, Z66-Aiskinamasis_3.pdf
Paslaugos būseną: Prašymas ir erdviniai duomenys priimti

Pateiktus plano ED priėmė/tikrino

Organizacija: Vilniaus miesto savivaldybės administracija (195)
Pateiktas tikrinti EDR: Z66_TOPO_3_.dwg
Pateiktos pastabos: jei pasirinkote topografinį planą pilno turinio TOPO rodykite požemį (taška)

Veiksmų ir organizacijos priimtų sprendimų išsklotinė

2021-08-17 16:50:36	Pateiktas prašymas
2021-08-17 16:50:36	Gauta užduotis „Priimti ED“
2021-08-23 13:18:27	Prašymas atmestas (reikalingas prašymo arba ED patikslinimas)
2021-08-26 12:53:57	Pateiktas prašymas (po atmetimo)
2021-08-26 12:53:57	Gauta užduotis „Priimti ED“
2021-09-03 06:39:22	Prašymas atmestas (reikalingas prašymo arba ED patikslinimas)
2021-09-06 17:36:52	Pateiktas prašymas (po atmetimo)
2021-09-06 17:36:53	Gauta užduotis „Priimti ED“
2021-09-15 17:20:59	Prašymas atmestas (reikalingas prašymo arba ED patikslinimas)
2021-09-30 17:41:51	Pateiktas prašymas (po atmetimo)

2021-09-30 17:41:51

Gauta užduotis „Priimti ED“

2021-10-13 15:33:57

Prašymas ir ED priimti

ED pateikti susipažinti

Organizacija:

AB „Energijos skirstymo operatorius“ (ESO) (80)

Organizacijos grupė:

AB „Energijos skirstymo operatorius“. Elektros duomenys (81)

Pateiktas susipažinti EDR:

Z66_TOPO_3_.dwg

ED pateikti susipažinti

Organizacija:

Vilniaus šilumos tinklai, AB (83)

Pateiktas susipažinti EDR:

Z66_TOPO_3_.dwg

ED pateikti susipažinti

Organizacija:

UAB „Grinda“ (102)

Pateiktas susipažinti EDR:

Z66_TOPO_3_.dwg

ED pateikti susipažinti

Organizacija:

UAB "Skaidula" (131)

Pateiktas susipažinti EDR:

Z66_TOPO_3_.dwg

ED pateikti susipažinti

Organizacija:

UAB „Vilniaus viešasis transportas“ (155)

Pateiktas susipažinti EDR:

Z66_TOPO_3_.dwg

ED pateikti susipažinti

Organizacija:

UAB "Vilniaus apšvietimas" (156)

Pateiktas susipažinti EDR:

Z66_TOPO_3_.dwg

ED pateikti susipažinti

Organizacija:

AB „Energijos skirstymo operatorius“ (ESO) (80)

Organizacijos grupė:

AB „Energijos skirstymo operatorius“. Vilniaus regionas, dujotiekio duomenys

Pateiktas susipažinti EDR:

Z66_TOPO_3_.dwg

ED pateikti susipažinti

Organizacija:

Telia Lietuva, AB (86)

Organizacijos grupė:

Telia Lietuva, AB. Vilniaus regionas, ryšių tinklo duomenys (424)

Pateiktas susipažinti EDR:

Z66_TOPO_3_.dwg



**VILNIAUS MIESTO SAVIVALDYBĖS ADMINISTRACIJOS
KULTŪROS PAVELDO APSAUGOS SKYRIUS**

UAB „Flexiforma“ 2021-12- Nr. A51- /21(3.3.3.14E-KPA)
Reginai Savičienei Į 2021-12-10 Nr E654-223/21(3.3.3.14E-KPA)

rg@flexiforma.lt

**DĖL JUNGIAMOJO KELIO TARP ŽALGIRO IR TRIMITŲ GATVIŲ ŠALIA SKLYPO,
ADRESU ŽALGIRO G. 66, VILNIUJE, STATYBOS PROJEKINIŲ PASIŪLYMŲ**

Vilniaus miesto savivaldybės administracijos Kultūros paveldo apsaugos skyrius gavo 2021-12-10 prašymą (Reg. Nr. E654-223/21(3.3.3.14E-KPA) peržūrėti jungiamojo kelio tarp Žalgirio ir Trimitų gatvių šalia sklypo Žalgirio g. 66, Vilniuje, statybos projektinių pasiūlymų (Nr. PS21-14-PP) sprendinius. Projekto rengėjas – UAB „Flexiforma“, PV – B. Ubartas.

Projektuojamas teritorija ir sklypas Žalgirio g. 66 patenka į Vilniaus senamiesčio (kodas 16073) vizualinės apsaugos zonos teritoriją, kuriose numatomiems projektavimo ir statybos darbams taikomi paveldosauginiai reikalavimai.

Paveldosauginiu požiūriu pritariame pateiktiems jungiamojo kelio tarp Žalgirio ir Trimitų gatvių šalia sklypo Žalgirio g. 66, Vilniuje, statybos projektinių pasiūlymų (Nr. PS21-14-PP) sprendiniams.

Patarėja,
pavaduojanti l. e. p skyriaus vedėja

Jolita Noreikienė

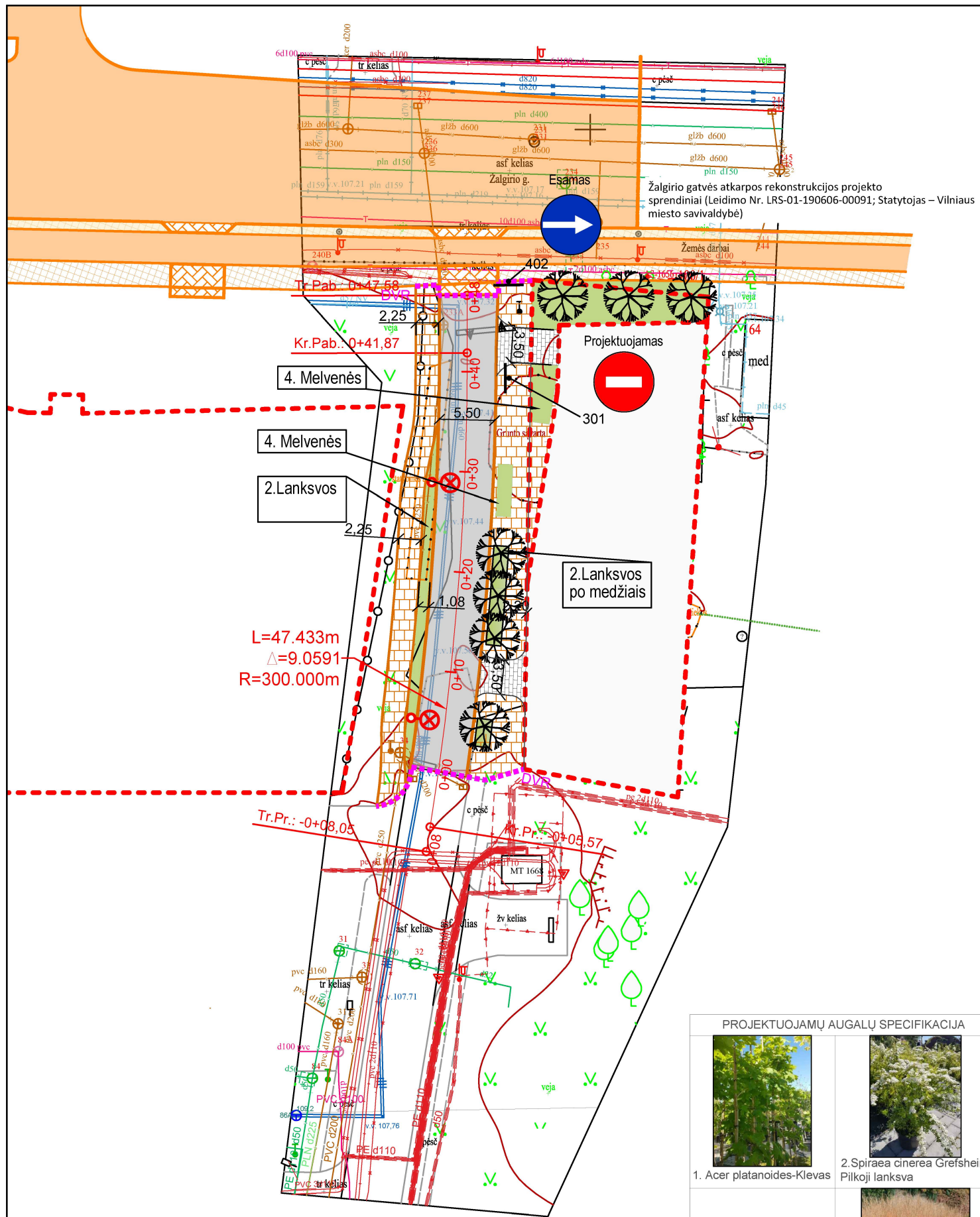
Rita Navalinskienė, tel. +370 694 85320, rita.navalinskiene@vilnius.lt

Šis atsakymas gali būti skundžiamas Vilniaus apygardos administraciniam teismui (Žygimantų g. 2, LT-01102 Vilnius) Lietuvos Respublikos administracinių bylų teisenos įstatymo nustatyta tvarka arba Lietuvos Respublikos Seimo kontrolierių įstaigai (Gedimino pr. 56, LT-01110 Vilnius) Lietuvos Respublikos Seimo kontrolierių įstatymo nustatyta tvarka.



DETALŪS METADUOMENYS

Dokumento sudarytojas (-ai)	Vilniaus miesto savivaldybė 188710061, Konstitucijos pr. 3, LT-09601, Vilnius
Dokumento pavadinimas (antraštė)	DĖL JUNGIAMOJO KELIO TARP ŽALGIRIO IR TRIMITŲ GATVIŲ ŠALIA SKLYPO, ADRESU ŽALGIRIO G. 66, VILNIUJE, STATYBOS PROJEKTINIŲ PASIŪLYMŲ
Dokumento registracijos data ir numeris	2021-12-15 Nr. A655-1038/21(2.3.3.14E-KPA)
Dokumento gavimo data ir dokumento gavimo registracijos numeris	–
Dokumento specifikacijos identifikavimo žymuo	ADOC-V1.0
Parašo paskirtis	Pasirašymas
Parašą sukūrusio asmens vardas, pavardė ir pareigos	Jolita Noreikienė, Patarėja, pavaduojanti skyriaus vedėją, Kultūros paveldo apsaugos skyrius
Sertifikatas išduotas	JOLITA,NOREIKIENĖ LT
Parašo sukūrimo data ir laikas	2021-12-14 22:21:20 (GMT+02:00)
Parašo formatas	XAdES-T
Laiko žymoje nurodytas laikas	2021-12-14 22:21:34 (GMT+02:00)
Informacija apie sertifikavimo paslaugų teikėją	EID-SK 2016, AS Sertifitseerimiskeskus EE
Sertifikato galiojimo laikas	2020-01-28 10:32:18 – 2025-01-26 23:59:59
Informacija apie būdus, naudotus metaduomenų vientisumui užtikrinti	"Registravimas" paskirties metaduomenų vientisumas užtikrintas naudojant "RCSC IssuingCA, VI Registru centras - i.k. 124110246 LT" išduotą sertifikatą "Dokumentų valdymo sistema Avilys, Vilniaus miesto savivaldybės administracija, į.k.188710061 LT", sertifikatas galioja nuo 2018-12-27 14:17:37 iki 2021-12-26 14:17:37
Pagrindinio dokumento priedų skaičius	–
Pagrindinio dokumento priedamų dokumentų skaičius	–
Priedamo dokumento sudarytojas (-ai)	–
Priedamo dokumento pavadinimas (antraštė)	–
Priedamo dokumento registracijos data ir numeris	–
Programinės įrangos, kuria naudojantis sudarytas elektroninis dokumentas, pavadinimas	Dokumentų valdymo sistema „Avilys“, versija 3.5.51
Informacija apie elektroninio dokumento ir elektroninio (-ių) parašo (-ų) tikrinimą (tikrinimo data)	Atitinka specifikacijos keliamus reikalavimus. Visi dokumente esantys elektroniniai parašai galioja (2021-12-15 18:06:30)
Paieškos nuoroda	–
Papildomi metaduomenys	Nuorašą suformavo 2021-12-15 18:06:30 Dokumentų valdymo sistema „Avilys“



L=47.433m
Δ=9.0591
R=300.000m

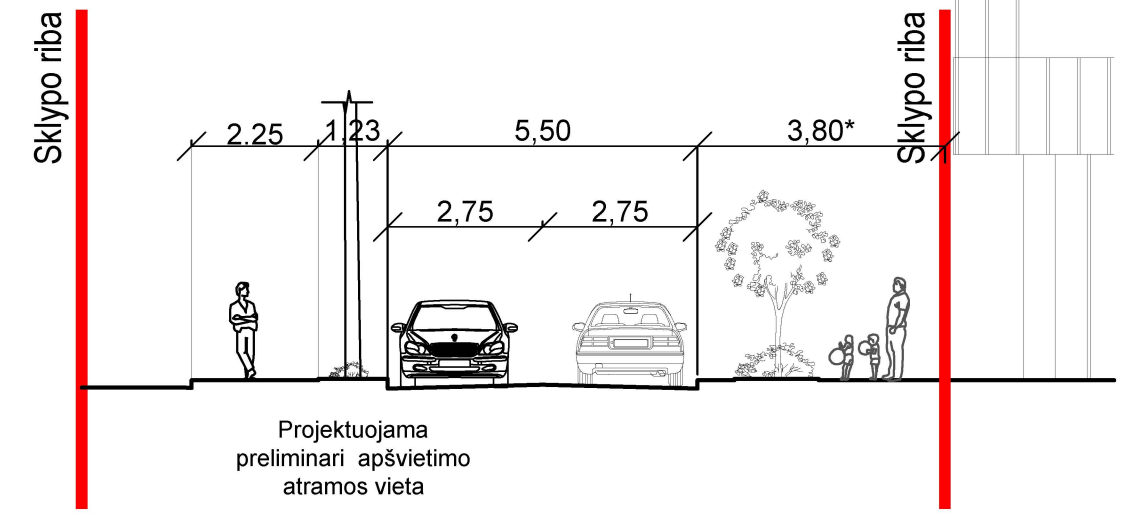
PROJEKTUOJAMŲ AUGALŲ SPECIFIKACIJA

	
1. Acer platanoides-Klevas	2. Spiraea cinerea Grefsheim-Pilkoiji lanksva
	
	4. Molinia caerulea heidebraut-melvene











SJ „Vilniaus planas“
Geografinių informacinių
sistemų poskyris
Karolis Dambrauskas

2021 12 22
PP_1803

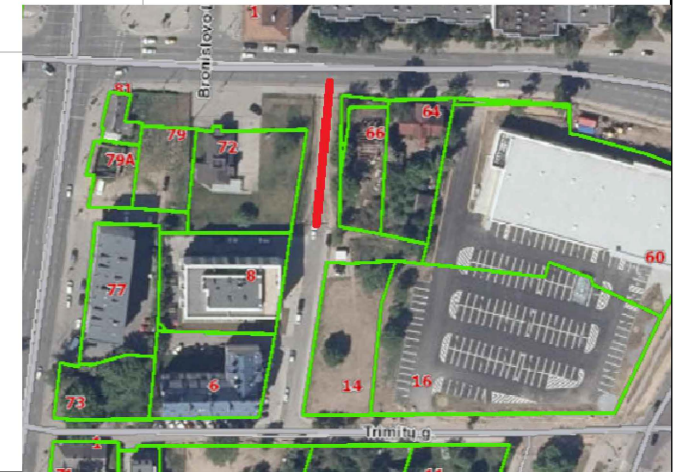
SKERSINIS PJŪVIS Pk 0+20




SUTARTINIAI ŽYMĖJIMAI:

-  - kadastriniais matavimais suformuotų žemės sklypų ribos;
-  - projektuojamas bortas;
-  - projektuojama darbų vykdymo riba
-  - projektuojama asfalto danga;
-  - projektuojama plytelių danga;
-  - projektuojama trinkelio dangos;
-  - projektuojama veja;
-  - projektuojamos preliminaros apšvietimo atramos;
-  - projektuojami medžiai (klevai);
-  - projektuojami kelio ženklai;

SITUACIJOS SCHEMA



0	2021	Projektiniai pasiūlymai	
LAIDA	IŠLEIDIMO DATA	LAIDOS STATUSAS. KEITIMO PRIEŽASTIS (JEI TAIKOMA)	
KVAL. PATV. DOK. NR			STATINIO PROJEKTO PAVADINIMAS
36342	PV	B. Ubartas	Jungiamojo kelio tarp Žalgirio ir Trimitų gatvių šalia sklypo, adresu Žalgirio g. 66, Vilniuje, statybos projektas
33965	PDV	B. Ubartas	DOKUMENTO PAVADINIMAS
			Dangų ir eismo organizavimo planas M 1:500
LT	STATYTOJAS IR UŽSAKOVAS	DOKUMENTO ŽYMUO	LAPAS LAPŲ
	Statytojas: Vilniaus miesto savivaldybė	PS20-14-TP-PP-DEOP	1 1