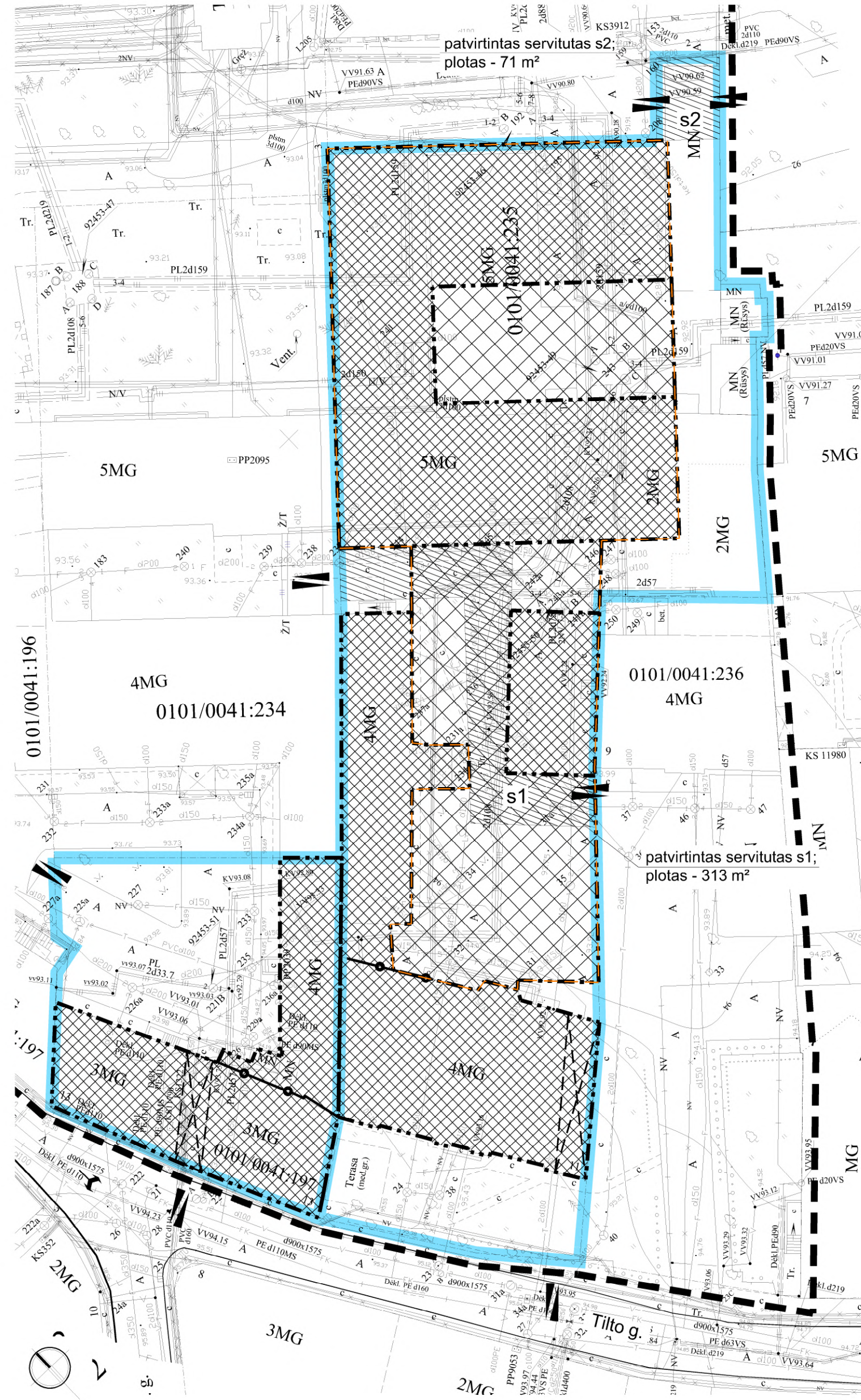


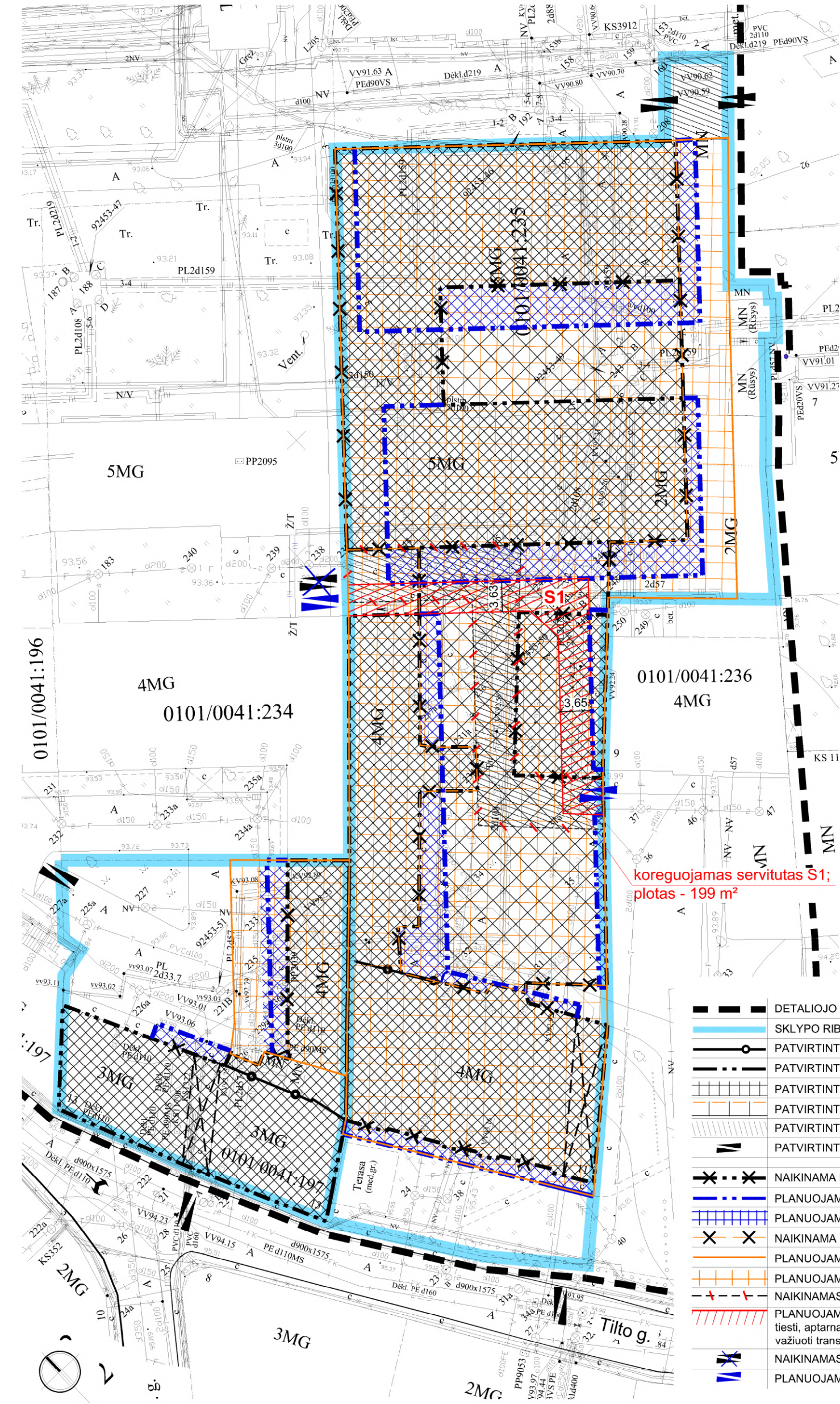
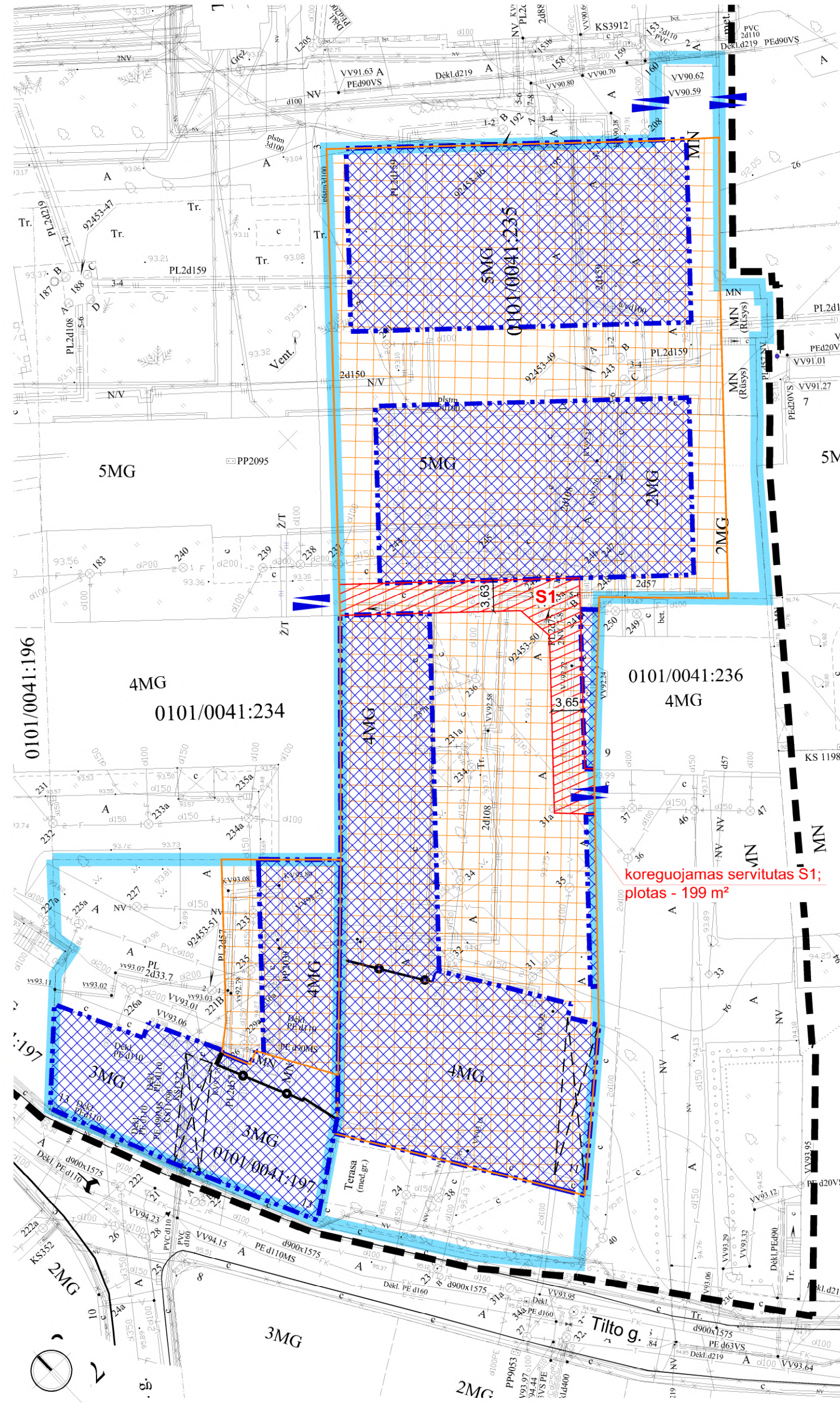
HEMA NR. 1

TERITORIJOS TARP ŽYGMANTŲ, RADVILŲ IR TILTO GATVIŲ DETALIUOJU PLANU  
NUSTATYTOS STATYBOS ZONOS, RIBOS, SERVITUTAI, ĮVAŽIAVIMAI IR IŠVAŽIAVIMAI



HEMA NR. 2

PLANUOJAMOS STATYBOS ZONOS IR RIBOS, SERVITUTAS, ĮVAŽIAVIMAI IR IŠVAŽIAVIMAI



- DETALIOJO PLANO GALIOJIMO RIBA
- SKLYPO RIBA
- PATVIRTINTA SKIRTINGŲ REŽIMŲ (AUKŠTINGUMO) RIBA
- PATVIRTINTA STATYBOS RIBA
- PATVIRTINTA ANTŽEMINĖS STATYBOS ZONA
- PATVIRTINTA POŽEMINĖS STATYBOS ZONA
- PATVIRTINTAS SERVITUTAS
- PATVIRTINTAS ĮVAŽIAVIMAS/ IŠVAŽIAVIMAS
- NAIKINAMA PATVIRTINTA STATYBOS RIBA
- PLANUOJAMA ANTŽEMINĖS STATYBOS RIBA
- PLANUOJAMA ANTŽEMINĖS STATYBOS ZONA
- NAIKINAMA POŽEMINĖS STATYBOS RIBA
- PLANUOJAMA POŽEMINĖS STATYBOS RIBA
- PLANUOJAMA POŽEMINĖS STATYBOS ZONA
- NAIKINAMAS PATVIRTINTAS SERVITUTAS (S1)
- PLANUOJAMAS SERVITUTAS (S1)
- tiesiai, aptarnauti ir naudoti požemines ir antžemines komunikacijas; važiuoti transporto priemonėmis, naudotis pėsčiųjų taku
- NAIKINAMAS PATVIRTINTAS ĮVAŽIAVIMAS/ IŠVAŽIAVIMAS
- PLANUOJAMAS ĮVAŽIAVIMAS/ IŠVAŽIAVIMAS

Pastaba: statybos zona – teritorijos ar žemės sklypo dalis, kurioje yra arba numatomi antžeminiai statiniai, neįskaitant kelių ar gatvių, inžinerinių tinklų, tvorų ir atraminių sienelių. (TP) 1 str. 19 p.)

- DETALIOJO PLANO GALIOJIMO RIBA
- SKLYPO RIBA
- PATVIRTINTA SKIRTINGŲ REŽIMŲ (AUKŠTINGUMO) RIBA
- PATVIRTINTA STATYBOS RIBA
- PATVIRTINTA ANTŽEMINĖS STATYBOS ZONA
- PATVIRTINTA POŽEMINĖS STATYBOS ZONA
- PATVIRTINTAS SERVITUTAS
- PATVIRTINTAS ĮVAŽIAVIMAS/ IŠVAŽIAVIMAS

- DETALIOJO PLANO GALIOJIMO RIBA
- SKLYPO RIBA
- PATVIRTINTA SKIRTINGŲ REŽIMŲ (AUKŠTINGUMO) RIBA
- PLANUOJAMA ANTŽEMINĖS STATYBOS RIBA
- PLANUOJAMA ANTŽEMINĖS STATYBOS ZONA
- PLANUOJAMA POŽEMINĖS STATYBOS RIBA
- PLANUOJAMA POŽEMINĖS STATYBOS ZONA
- PLANUOJAMAS SERVITUTAS (S1)
- tiesiai, aptarnauti ir naudoti požemines ir antžemines komunikacijas; važiuoti transporto priemonėmis, naudotis pėsčiųjų taku
- PLANUOJAMAS ĮVAŽIAVIMAS/ IŠVAŽIAVIMAS

Įmonės kodas 125921419	PV	D. SABALIAUSKIENĖ	TERITORIJOS TARP ŽYGMANTŲ, RADVILŲ IR TILTO GATVIŲ DETALIOJO PLANO KOREGAVIMAS (STATYBOS ZONŲ, RIBŲ, SERVITUTO, ĮVAŽIAVIMO IR IŠVAŽIAVIMO VIETOS KOREGAVIMAS SKLYPUSE TILTO G. 11 IR 13)	LAIDA
A1107 NKVA 2753	arch.	V. M	2022-06	BRĖŽINYS SU KOREGUOJAMOMIS STATYBOS ZONOMIS, RIBOMIS, SERVITUTU IR ĮVAŽIAVIMO IR IŠVAŽIAVIMO VIETA
A1904	arch.	V. M	2022-06	0
STADIJA	INICIATORIUS:		M 1:500	LAPAS LAPŲ
TP			SMA 18-30	1 1