VILNIAUS MIESTO SAVIVALDYBĖS ADMINISTRACIJOS DIREKTORIUS

ĮSAKYMAS
DĖL MARKUČIŲ RAJONO DETALIOJO PLANO SPRENDINIŲ KOREGAVIMO SKLYPUOSE MARKUČIŲ G. 33 (KADASTRO NR. 0101/0059:8), MARKUČIŲ G. 37 (KADASTRO NR. 0101/0059:40) IR GRETIMOJE TERITORIJOJE TVIRTINIMO

2024 m. liepos d. Nr.
Vilnius

Vadovaudamasis Lietuvos Respublikos teritorijų planavimo įstatymo 27 straipsnio 4 dalimi, Lietuvos Respublikos teritorijų planavimo įstatymo Nr. I-1120 18, 20, 24 ir 27 straipsnių pakeitimo įstatymo 5 straipsnio 3 dalimi, Lietuvos Respublikos aplinkos ministro 2014 m. sausio 2 d. įsakymu Nr. D1-8 „Dėl Kompleksinio teritorijų planavimo dokumentų rengimo taisyklių patvirtinimo“ patvirtintomis Kompleksinio teritorijų planavimo dokumentų rengimo taisyklėmis ir atsižvelgdamas į Valstybinės teritorijų planavimo ir statybos inspekcijos prie Aplinkos ministerijos 2024 m. birželio 10 d. teritorijų planavimo dokumento patikrinimo aktą Nr. REG334497:

1. T v i r t i n u Vilniaus miesto tarybos 2000 m. kovo 15 d. sprendimu Nr. 541 „Dėl Markučių rajono detaliojo plano tvirtinimo“ patvirtinto detaliojo plano (registro Nr. T00057292) sprendinių koregavimą sklypuose Markučių g. 33 (kadastro Nr. 0101/0059:8), Markučių g. 37 (kadastro Nr. 0101/0059:40) ir gretimoje teritorijoje, kurio tikslai: suformuoti žemės sklypus planuojamoje teritorijoje, sklypus Markučių g. 33 (kadastro Nr. 0101/0059:8) ir Markučių g. 37 (kadastro Nr. 0101/0059:40) sujungti ir padalinti į tris ir nekeičiant pagrindinės žemės naudojimo paskirties nustatyti teritorijos naudojimo būdus ir teritorijos naudojimo reglamentus vadovaujantis Vilniaus miesto savivaldybės teritorijos bendrojo plano sprendiniais. Lietuvos Respublikos teritorijų planavimo dokumentų rengimo ir teritorijų planavimo proceso valstybinės priežiūros informacinėje sistemoje (TPDRIS) teritorijų planavimo dokumentas (TPD) Nr. K-VT-13-22-588. Pagrindinis brėžinys pridedamas.

2. N u s t a t a u, kad planavimo organizatorius patvirtintą detalųjį planą nustatyta tvarka per 5 darbo dienas turi pateikti įregistruoti Lietuvos Respublikos teritorijų planavimo dokumentų registre.

Administracijos direktorius Adomas Bužinskas

PLANUJAMOS TERITORIJOS TAŠKŲ KOORDINAČIŲ LENTELĖ

TAŠKO NR.	X	Y	KODAS
1	6060524.18	584545.97	R
2	6060515.48	584548.18	R
3	6060516.69	584537.12	R
4	6060506.67	584537.14	R
5	6060499.60	584536.21	R
6	6060492.37	584535.34	R
7	6060491.48	584529.57	R
8	6060484.16	584532.64	R
9	6060479.50	584532.01	R
10	6060480.41	584527.83	R
11	6060475.61	584522.03	R
12	6060474.49	584518.10	R
13	6060475.52	584504.48	R
14	6060476.26	584494.69	R
15	6060510.36	584500.51	R
16	6060514.45	584501.20	R
17	6060511.31	584514.81	R
18	6060535.12	584519.30	R
19	6060537.11	584519.68	R
20	6060536.16	584537.27	R
21	6060534.74	584538.95	R
30	6060536.52	584511.84	R
31	6060553.30	584507.49	R
32	6060557.87	584525.96	R
41	6060496.92	584498.22	R
42	6060512.89	584515.11	R
43	6060509.03	584537.14	R
44	6060493.92	584535.53	R
45	6060492.28	584524.94	R
51	6060542.24	584517.49	S
53	6060542.34	584531.24	S
54	6060543.81	584533.86	S
55	6060541.57	584529.86	S
56	6060522.88	584546.30	S
57	6060517.03	584547.79	S
58	6060518.36	584535.62	S
59	6060525.56	584535.18	S
60	6060534.42	584530.23	S
61	6060535.91	584527.22	S
62	6060533.77	584524.15	S
63	6060514.97	584520.60	S
64	6060511.57	584522.66	S
65	6060512.80	584515.60	S
66	6060537.08	584520.18	S
67	6060536.30	584534.63	S
71	6060521.62	584542.65	S
72	6060509.30	584535.63	S
73	6060506.98	584535.64	S
74	6060493.68	584533.99	S
75	6060492.84	584521.74	S
76	6060497.02	584524.53	S
77	6060501.50	584522.24	S
78	6060507.09	584522.88	S
79	6060508.48	584518.10	S
80	6060492.67	584527.44	S
81	6060483.95	584531.10	S
82	6060479.82	584530.54	S
90	6060498.47	584547.03	S
91	6060495.52	584546.89	S
92	6060493.31	584546.88	S
93	6060492.43	584546.31	S
94	6060487.50	584546.39	S
95	6060481.86	584548.37	S
96	6060478.47	584550.01	S
97	6060479.09	584552.12	S
98	6060478.19	584553.57	S
99	6060477.76	584555.60	S
100	6060473.47	584554.80	S
101	6060474.30	584553.03	S
102	6060475.55	584544.82	S
103	6060477.28	584545.08	S
104	6060477.96	584537.63	S
105	6060478.39	584531.86	S
106	6060480.11	584537.17	S
107	6060485.86	584537.37	S
108	6060485.65	584545.35	S
109	6060483.97	584545.30	S
110	6060483.93	584546.52	S
111	6060479.83	584546.44	S
112	6060487.54	584539.09	S
113	6060495.61	584539.29	S
114	6060495.78	584542.29	S
115	6060497.94	584542.32	S
116	6060497.91	584546.30	S
117	6060495.75	584546.26	S
118	6060495.76	584544.29	S
119	6060493.38	584544.22	S
120	6060493.35	584545.23	S
121	6060487.39	584545.08	S

VĖJŲ KRYPČIŲ ŽEMĖLAPIS

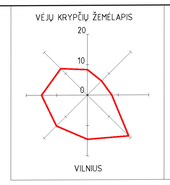

ESAMOS SITUACIJOS BRĖŽINYS

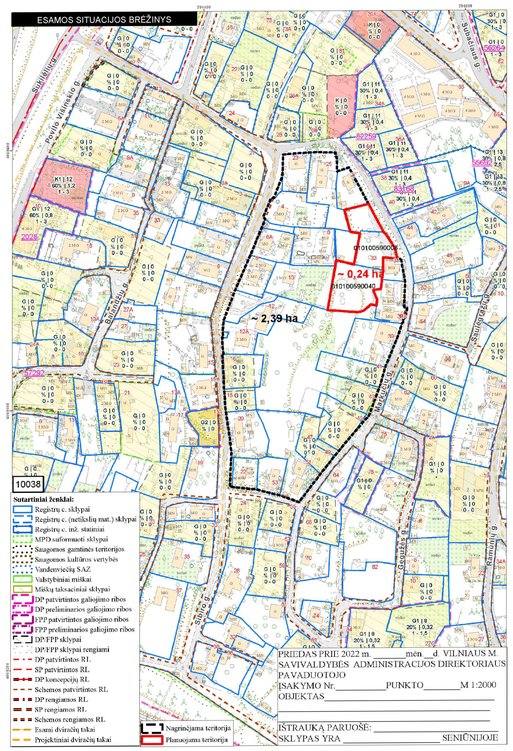

PLANUJAMOS TERITORIJOS VIETA

PLANUJAMOS TERITORIJOS SITUACIJA

PLANUJAMOS TERITORIJOS RIBOS

MIESTO BENDROJO PLANO SPRENDINIŲ BREŽINIO FRAGMENTAS

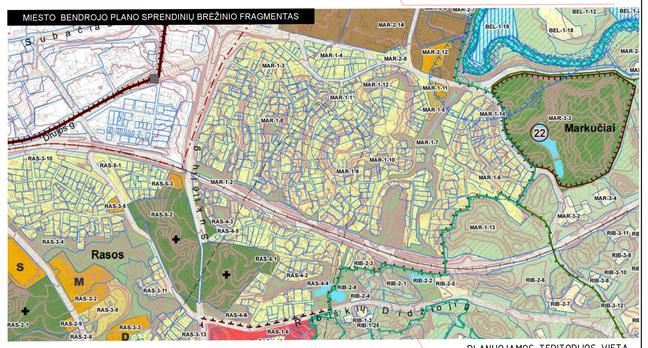
Markučiai
Rasos
22
S
M
D
MAR-1-1
MAR-1-2
MAR-1-3
MAR-1-4
MAR-1-5
MAR-1-6
MAR-1-7
MAR-1-8
MAR-1-9
MAR-1-10
MAR-1-11
MAR-1-12
MAR-1-13
MAR-2-1
MAR-2-2
MAR-2-3
MAR-2-4
MAR-3-1
MAR-3-2
MAR-3-3
MAR-3-4
RAS-1-10
RAS-6-1
RAS-5-3
RAS-5-2
RAS-3-5
RAS-4-7
RAS-4-6
RAS-3-4
RAS-4-5
RAS-4-4
RAS-4-3
RAS-3-3
RAS-3-2
RAS-2-1
RAS-2-8
RAS-2-9
RAS-3-11
RAS-3-10
RAS-3-9
RAS-3-8
RAS-3-7
RAS-3-6
RAS-4-2
RAS-4-1
RAS-5-1
RAS-5-4
RAS-5-5
RAS-5-6
RAS-5-7
RAS-5-8
RAS-5-9
RAS-5-10
RAS-5-11
RAS-5-12
RAS-5-13
RAS-5-14
RAS-5-15
RAS-5-16
RAS-5-17
RAS-5-18
RAS-5-19
RAS-5-20
RAS-5-21
RAS-5-22
RAS-5-23
RAS-5-24
RAS-5-25
RIB-1-1
RIB-1-2
RIB-1-3
RIB-1-4
RIB-1-5
RIB-1-6
RIB-1-7
RIB-1-8
RIB-1-9
RIB-1-10
RIB-1-11
RIB-2-1
RIB-2-2
RIB-2-3
RIB-2-4
RIB-2-5
RIB-2-6
RIB-2-7
RIB-2-8
RIB-2-9
RIB-2-10
RIB-2-11
RIB-2-12
RIB-2-13
RIB-3-1
RIB-3-2
RIB-3-3
RIB-3-4
RIB-3-5
RIB-3-6
RIB-3-7
RIB-3-8
RIB-3-9
RIB-3-10
RIB-3-11
RIB-3-12
RIB-3-13
BEL-1-1
BEL-1-2
BEL-1-3
BEL-1-4
BEL-1-5
BEL-1-6
BEL-1-7
BEL-1-8
BEL-1-9
BEL-1-10
BEL-1-11
BEL-1-12
BEL-2-1
BEL-2-2
BEL-2-3
BEL-2-4
BEL-2-5
BEL-2-6
BEL-2-7
BEL-2-8
BEL-2-9
BEL-2-10
BEL-2-11
BEL-2-12
BEL-2-13
BEL-2-14
BEL-2-15
BEL-2-16
BEL-2-17
BEL-2-18
BEL-2-19
BEL-2-20
BEL-2-21
BEL-2-22
BEL-2-23
BEL-2-24
BEL-2-25
BEL-2-26
BEL-2-27
BEL-2-28
BEL-2-29
BEL-2-30
BEL-2-31
BEL-2-32
BEL-2-33
BEL-2-34
BEL-2-35
BEL-2-36
BEL-2-37
BEL-2-38
BEL-2-39
BEL-2-40

DETALŪS METADUOMENYS	
Dokumento sudarytojas (-ai)	Vilniaus miesto savivaldybė 188710061, Konstitucijos pr. 3, LT-09601, Vilnius
Dokumento pavadinimas (antraštė)	DĖL MARKUČIŲ RAJONO DETALIOJO PLANO SPRENDINIŲ KOREGAVIMO SKLYPUOSE MARKUČIŲ G. 33 (KADASTRO NR. 0101/0059:8), MARKUČIŲ G. 37 (KADASTRO NR. 0101/0059:40) IR GRETIMOJE TERITORIJOJE TVIRTINIMO
Dokumento registracijos data ir numeris	2024-07-05 Nr. 30-1786/24
Dokumento gavimo data ir dokumento gavimo registracijos numeris	–
Dokumento specifikacijos identifikavimo žymuo	ADOC-V1.0
Parašo paskirtis	Pasirašymas
Parašą sukūrusio asmens vardas, pavardė ir pareigos	Adomas Bužinskas, Administracijos direktorius, Administracijos direktorius
Sertifikatas išduotas	ADOMAS BUŽINSKAS, Vilniaus miesto savivaldybės administracija LT
Parašo sukūrimo data ir laikas	2024-07-05 10:00:18 (GMT+03:00)
Parašo formatas	XAdES-T
Laiko žymoje nurodytas laikas	2024-07-05 10:00:21 (GMT+03:00)
Informacija apie sertifikavimo paslaugų teikėją	ADIC CA-B, Asmens dokumentu israsymo centras prie LR VRM LT
Sertifikato galiojimo laikas	2023-05-22 10:24:23 – 2026-05-21 10:24:23
Informacija apie būdus, naudotus metaduomenų vientisumui užtikrinti	"Registravimas" paskirties metaduomenų vientisumas užtikrintas naudojant "RCSC IssuingCA, VI Registru centras - i.k. 124110246 LT" išduotą sertifikatą "Dokumentų valdymo sistema Avilys, Vilniaus miesto savivaldybės administracija, į.k. 188710061 LT", sertifikatas galioja nuo 2021-12-20 09:38:49 iki 2024-12-19 09:38:49
Pagrindinio dokumento priedų skaičius	1
Pagrindinio dokumento pridedamų dokumentų skaičius	–
Pridedamo dokumento sudarytojas (-ai)	–
Pridedamo dokumento pavadinimas (antraštė)	–
Pridedamo dokumento registracijos data ir numeris	–
Programinės įrangos, kuria naudojantis sudarytas elektroninis dokumentas, pavadinimas	Dokumentų valdymo sistema „Avilys“, versija 3.5.74.2
Informacija apie elektroninio dokumento ir elektroninio (-ių) parašo (-ų) tikrinimą (tikrinimo data)	Atitinka specifikacijos keliamus reikalavimus. Visi dokumente esantys elektroniniai parašai galioja (2024-07-05 10:10:17)
Paieškos nuoroda	–
Papildomi metaduomenys	Nuorašą suformavo 2024-07-05 10:10:19 Dokumentų valdymo sistema „Avilys“