

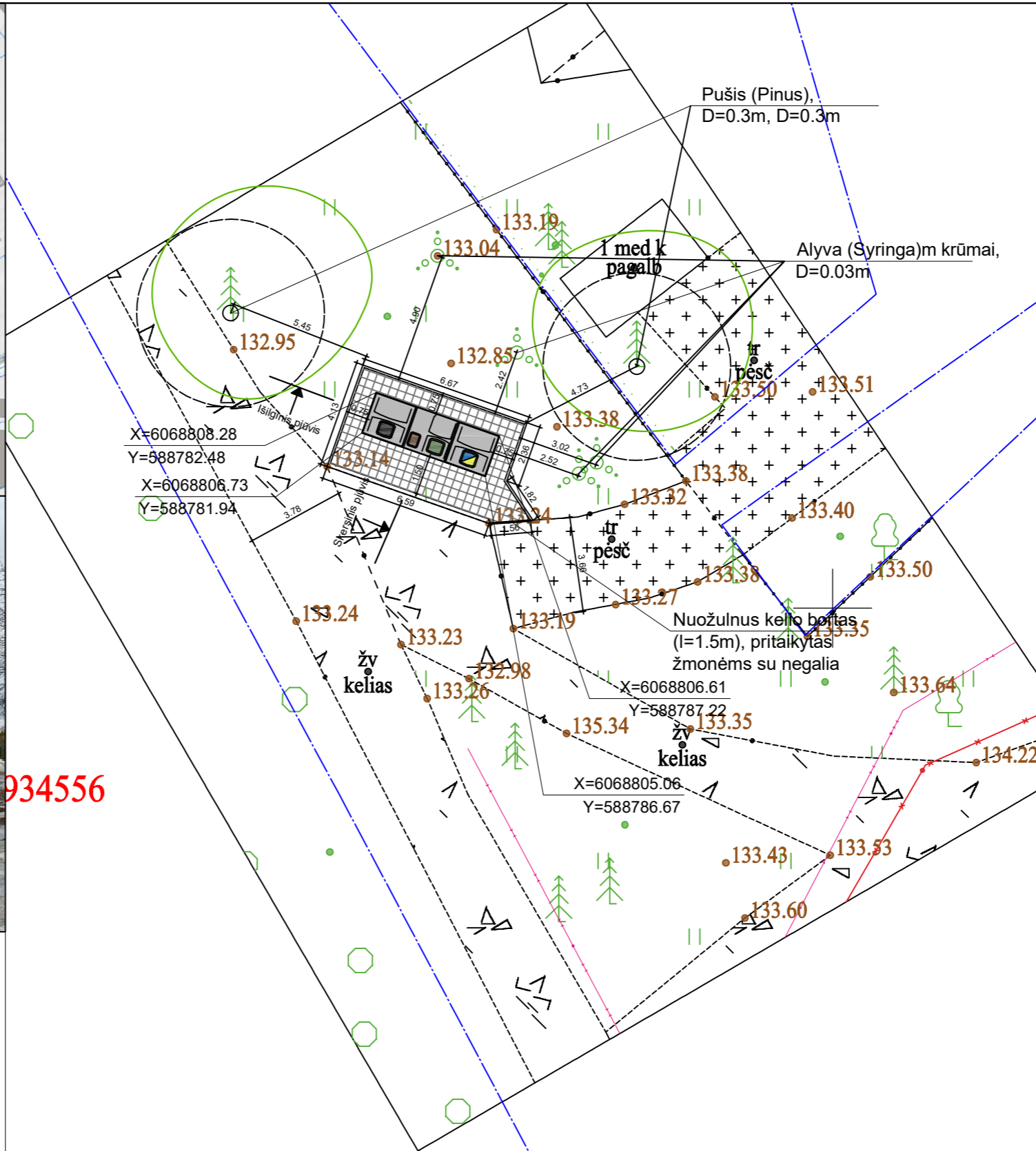
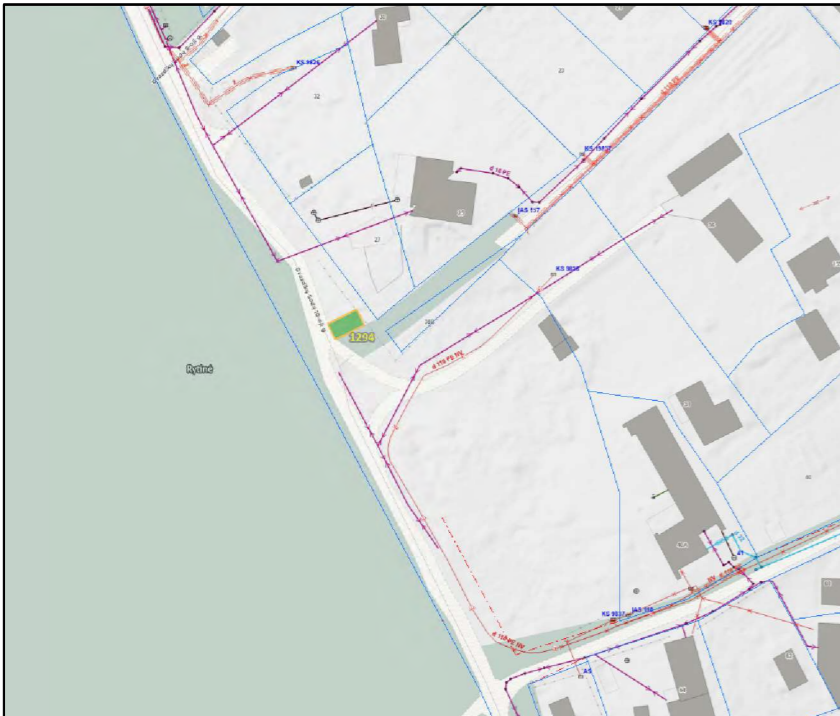
SUTARTINIAI ŽENKLAI

	Pusiau požeminių konteinerių aikštelė
	Žemės sklypo ribos
	Raudonosios linijos
	Konteinerių koordinacinių taškai
	Plytelių danga Vejos bortelis

- Mišrioms komunalinėms atliekoms skirtas konteineris (5m³)
- Plastikinėms ir metalinėms pakuotėms ir pakuočių atliekoms bei Popierinėms ir kartono pakuotėms ir pakuočių atliekoms skirtas konteineris (5m³)
- Stiklo pakuotėms ir pakuočių atliekoms skirta konteinerio dalis (3,2m³)
- Maisto/virtuvės atliekoms skirta konteinerio dalis (ne mažiau 0,8m³)

Pastabos:
 1. Projektas turi atitikti KPT SDK 19. Plytelių danga įrengiama: betoninės plytelės 7cm, išlyginamasis sluoksnis 3cm, skaldos pagrindo sluoksnis 17cm, smėlis 23cm.
 Pastaba:
 aikštelė patvirtinta protokolu 2022-11-16 Nr. A17-842/22(2.1.13-ENE)
 Pastaba:
 kelio ženklai ir ženklinimas neprojektuojami siekiant nepažeisti KET 150 punkto.

Atestato Nr.		UAB „Architektūros namai“ Algirdo g. 11, Vilnius Įm.k. 302848362 www.architekturosnamai.lt		B3 ir B2 tipo pusiau požeminių konteinerių aikštelių Antakalnio g. 35, Gvazdikų Sodų 10-oji g. 27, Rukeliškių g. 32, Rokantiškių Sodų 3-ioji g. 4, S. Nėries g. 21, Bukėlių g. 64, Erfurto g. 5, Architektų g. 3, J. Strumilos g. 60, Šeškinės g. 11, Pagubės Sodų 19-oji g. 44, Bitininkų g. 10, Bulvicio g. 29, V. Kuzmos g. 28, Kryžiuokų Sodų 13-oji g. 56, Kviečių g. 2F, Savanorių pr. 33, Skroblų g. 19, Žirmūnų g. 18, Šiaurės Sodų 4-oji g. 101, Polocko g. 53, Kęstučių g. 18, Vilniuje, statybos projektas	
A 2016	PV	T. Gaižauskas	El. parašas	2023 04	Antakalnio g. 35 (Nr. 3296) aikštelės planas, M 1:200
	Arch.	J. Gaižauskas	El. parašas	2023 04	
0473	PDV	S. Kasteckas	El. parašas	2023 04	
LT	Užsakovas: UAB "VAATC"		AN-21.07.12-SP-B-20		Lapo nr.
					Lapų
					1 1



SUTARTINIAI ŽENKLAI

	Pusiau požeminių konteinerių aikštelė
	Žemės sklypo ribos
	Raudonosios linijos
	Konteinerių koordinacių taškai
	Plytelių danga Vejos bortelis

- Mišrioms komunalinėms atliekoms skirtas konteineris (5m³)
- Plastikinėms ir metalinėms pakuotėms ir pakuočių atliekoms bei Popierinėms ir kartono pakuotėms ir pakuočių atliekoms skirtas konteineris (5m³)
- Stiklo pakuotėms ir pakuočių atliekoms skirta konteinerio dalis (3,2m³)
- Maisto/virtuvės atliekoms skirta konteinerio dalis (ne mažiau 0,8m³)

Pastabos:
 1. Projektas turi atitikti KPT SDK 19. Plytelių danga įrengiama: betoninės plytelės 7cm, išlyginamasis sluoksnis 3cm, skaldos pagrindo sluoksnis 17cm, smėlis 23cm.

Pastaba:
 aikštelė patvirtinta protokolu 2022-12-28 Nr. A17-964/22(2.1.13-ENE)

Pastaba:
 kelio ženklai ir ženklinimas neprojektuojami siekiant nepažeist KET 150 punkto.

934556

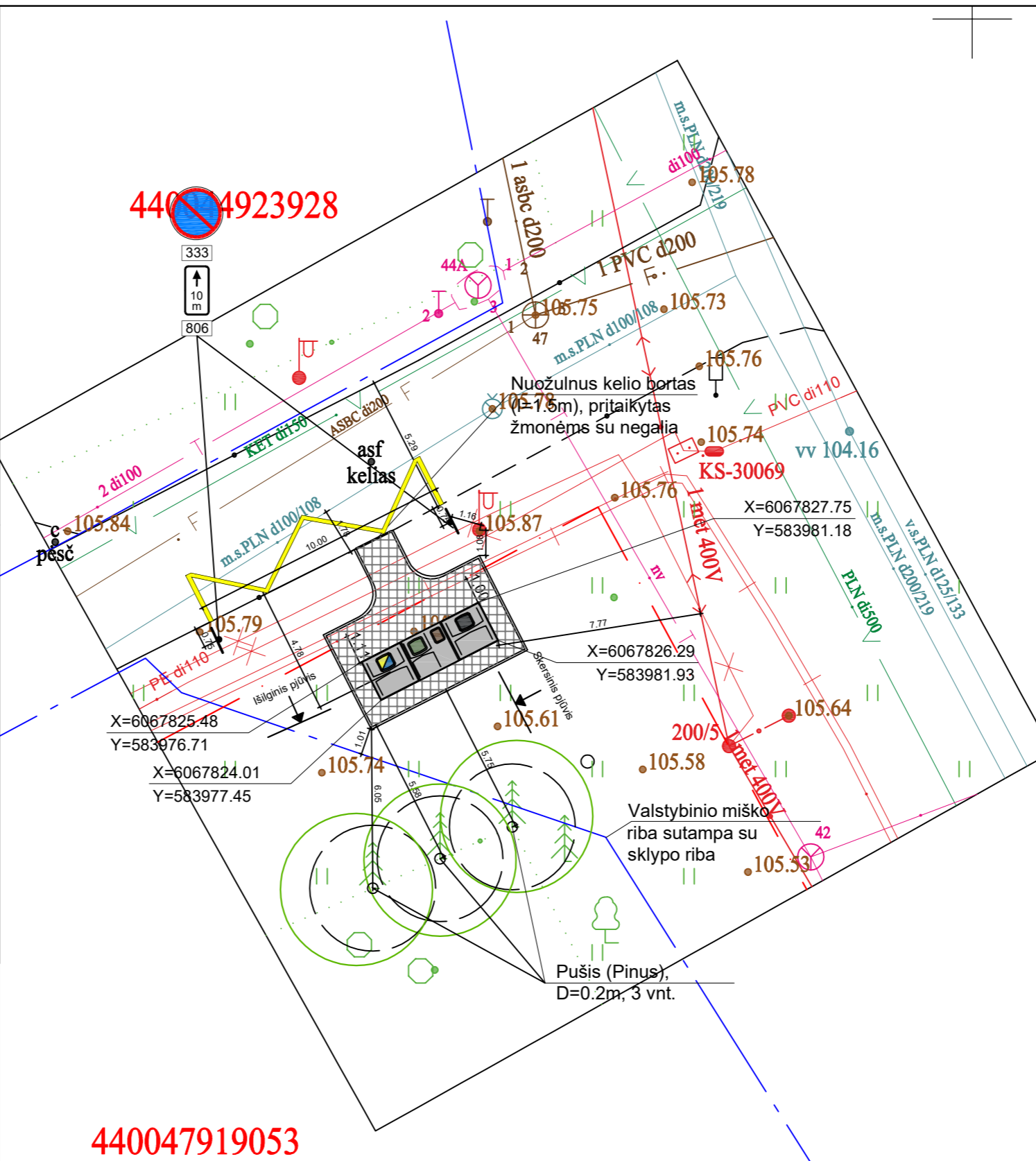
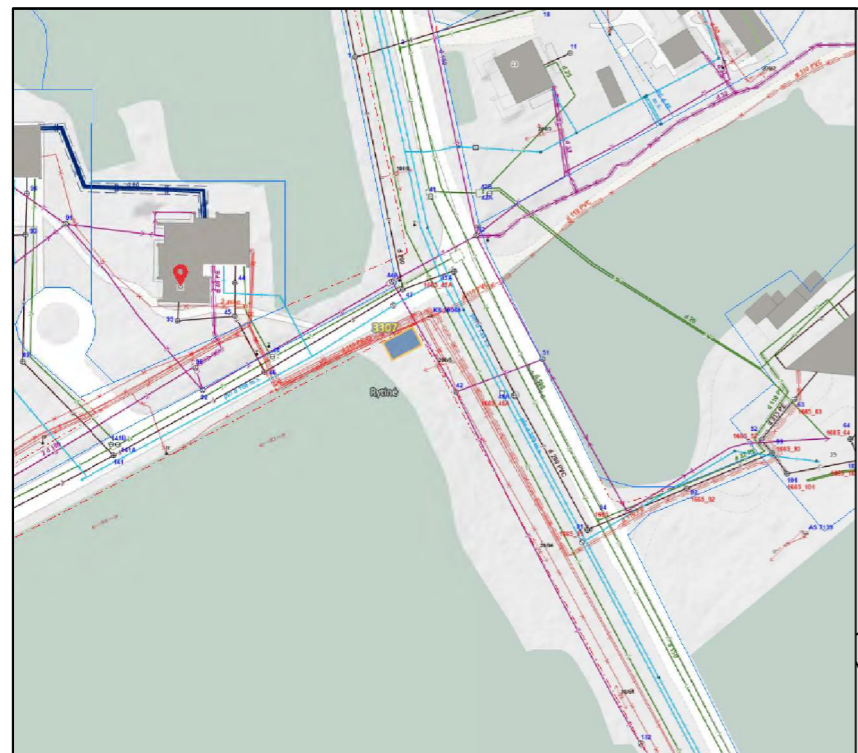
Atestato Nr.		UAB „Architektūros namai“ Algirdo g. 11, Vilnius Įm.k. 302848362 www.architekturosnamai.lt		B3 ir B2 tipo pusiau požeminių konteinerių aikštelių Antakalnio g. 35, Gvazdikų Sodų 10-oji g. 27, Rukeliškių g. 32, Rokantiškių Sodų 3-ioji g. 4, S. Nėries g. 21, Bukčių g. 64, Erfurto g. 5, Architektų g. 3, J. Strumilos g. 60, Šeškinės g. 11, Pagubės Sodų 19-oji g. 44, Bitininkų g. 10, Bulvickio g. 29, V. Kuzmos g. 28, Kryžiuokų Sodų 13-oji g. 56, Kviečių g. 2F, Savanorių pr. 33, Skroblių g. 19, Žirmūnų g. 18, Šiaurės Sodų 4-oji g. 101, Polocko g. 53, Kęstučių g. 18, Vilniuje, statybos projektas	
A 2016	PV	T. Gaižauskas	El. parašas	2023 04	Gvazdikų Sodų 10-oji g. 27 (Nr. 1294) aikštelės planas, M 1:200
	Arch.	J. Gaižauskas	El. parašas	2023 04	
LT	Užsakovas: UAB "VAATC"		AN-21.07.12-SP-B-20		Lapo nr.
					Lapų
					1 1

SUTARTINIAI ŽENKLAI

	Pusiau požeminių konteinerių aikštelė
	Žemės sklypo ribos
	Raudonosios linijos
	Konteinerių koordinacių taškai
	Plytelių danga Vejos bortelis
	Kelio ženklimas 1.27
	Kelio ženklai 333 (2vnt.) ir 806, 10m (2vnt.)

- Mišrioms komunalinėms atliekoms skirtas konteineris (5m³)
- Plastikinėms ir metalinėms pakuotėms ir pakuočių atliekoms bei Popierinėms ir kartono pakuotėms ir pakuočių atliekoms skirtas konteineris (5m³)
- Stiklo pakuotėms ir pakuočių atliekoms skirta konteinerio dalis (3,2m³)
- Maisto/virtuvės atliekoms skirta konteinerio dalis (ne mažiau 0,8m³)

Pastabos:
 1. Projektas turi atitikti KPT SDK 19. Plytelių danga įrengiama: betoninės plytelės 7cm, išlyginamasis sluoksnis 3cm, skaldos pagrindo sluoksnis 17cm, smėlis 23cm.
 Pastaba:
 aikštelė patvirtinta protokolu
 2023-01-27 Nr. A17-75/23(2.1.13-ENE)



44004923928

440047919053

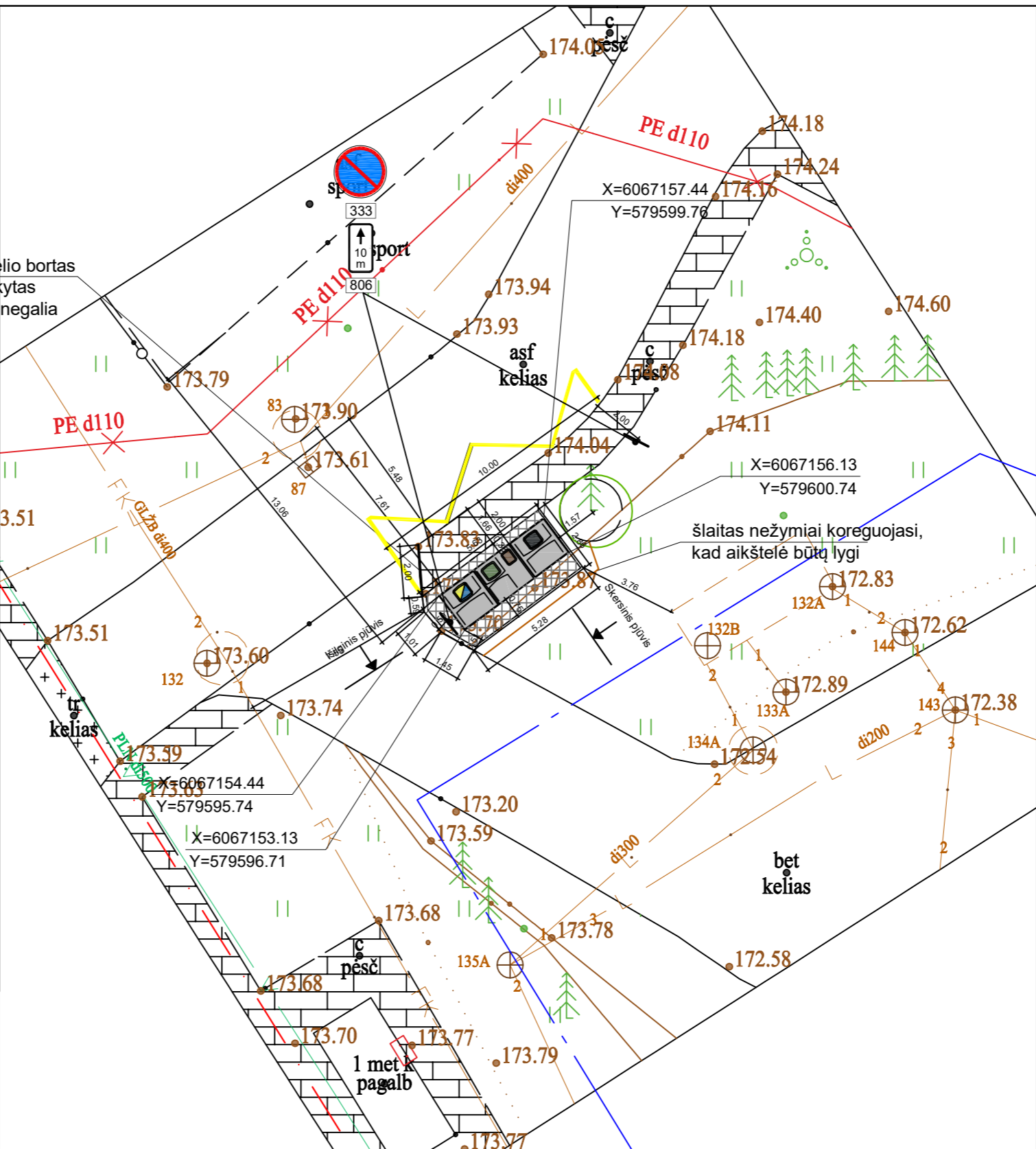
Atestato Nr.		UAB „Architektūros namai“ Algirdo g. 11, Vilnius Įm.k. 302848362 www.architekturosnamai.lt			B3 ir B2 tipo pusiau požeminių konteinerių aikštelių Antakalnio g. 35, Gvazdikų Sodų 10-oji g. 27, Rukeliškių g. 32, Rokantiškių Sodų 3-ioji g. 4, S. Nėries g. 21, Bukčių g. 64, Erfurto g. 5, Architektų g. 3, J. Strumilos g. 60, Šeškinės g. 11, Pagubės Sodų 19-oji g. 44, Bitininkų g. 10, Bulvikio g. 29, V. Kuzmos g. 28, Kryžiuokų Sodų 13-oji g. 56, Kviečių g. 2F, Savanorių pr. 33, Skroblių g. 19, Žirmūnų g. 18, Šiaurės Sodų 4-oji g. 101, Polocko g. 53, Kęstučio g. 18, Vilniuje, statybos projektas		
A 2016	PV	T. Gaižauskas	El. parašas	2023 04	Rukeliškių g. 32 (Nr. 3307) aikštelės planas, M 1:200		
	Arch.	J. Gaižauskas	El. parašas	2023 04			
LT	Užsakovas: UAB "VAATC"			AN-21.07.12-SP-B-20		Lapo nr.	Lapų
						1	1

SUTARTINIAI ŽENKLAI

	Pusiau požeminių konteinerių aikštelė
	Žemės sklypo ribos
	Raudonosios linijos
	Konteinerių koordinacių taškai
	Plytelių danga Vejos bortelis
	Kelio ženklimas 1.27
	Kelio ženklai 333 (2vnt.) ir 806, 10m (2vnt.)

- Mišrioms komunalinėms atliekoms skirtas konteineris (5m³)
- Plastikinėms ir metalinėms pakuotėms ir pakuočių atliekoms bei Popierinėms ir kartono pakuotėms ir pakuočių atliekoms skirtas konteineris (5m³)
- Stiklo pakuotėms ir pakuočių atliekoms skirta konteinerio dalis (3,2m³)
- Maisto/virtuvės atliekoms skirta konteinerio dalis (ne mažiau 0,8m³)

Pastabos:
 1. Projektas turi atitikti KPT SDK 19. Plytelių danga įrengiama: betoninės plytelės 7cm, išlyginamasis sluoksnis 3cm, skaldos pagrindo sluoksnis 17cm, smėlis 23cm.
 Pastaba:
 aikštelė patvirtinta protokolu
 2023-02-09 Nr. A17-119/23(2.1.13-ENE)



Atestato Nr.		UAB „Architektūros namai“ Algirdo g. 11, Vilnius Įm.k. 302848362 www.architekturosnamai.lt		B3 ir B2 tipo pusiau požeminių konteinerių aikštelių Antakalnio g. 35, Gvazdikų Sodų 10-oji g. 27, Rukeliškių g. 32, Rokantiškių Sodų 3-ioji g. 4, S. Nėries g. 21, Bukėlių g. 64, Erfurto g. 5, Architektų g. 3, J. Strumilos g. 60, Šeškinės g. 11, Pagubės Sodų 19-oji g. 44, Bitininkų g. 10, Bulvikio g. 29, V. Kuzmos g. 28, Kryžiuokų Sodų 13-oji g. 56, Kviečių g. 2F, Savanorių pr. 33, Skroblių g. 19, Žirmūnų g. 18, Šiaurės Sodų 4-oji g. 101, Polocko g. 53, Kęstučių g. 18, Vilniuje, statybos projektas	
A 2016	PV	T. Gaižauskas	El. parašas	2023 04	S. Nėries g. 21 (Nr. 1894) aikštelės planas, M 1:200
	Arch.	J. Gaižauskas	El. parašas	2023 04	
LT	Užsakovas: UAB "VAATC"		AN-21.07.12-SP-B-20		Lapo nr.
					Lapų
					1
					1

SUTARTINIAI ŽENKLAI

	Pusiau požeminių konteinerių aikštelė
	Žemės sklypo ribos
	Raudonosios linijos
	Konteinerių koordinacių taškai
	Plytelių danga Vejos bortelis

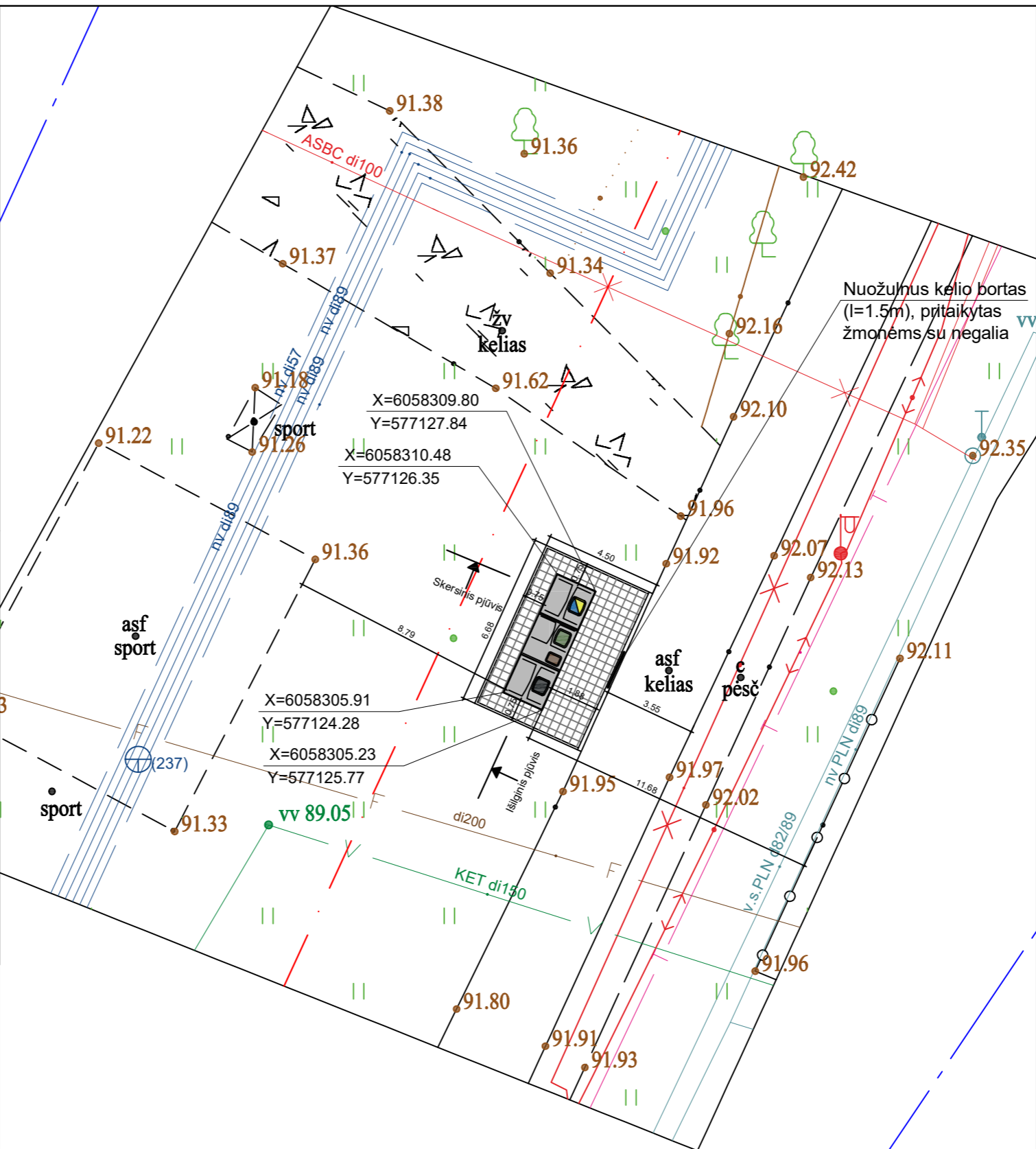
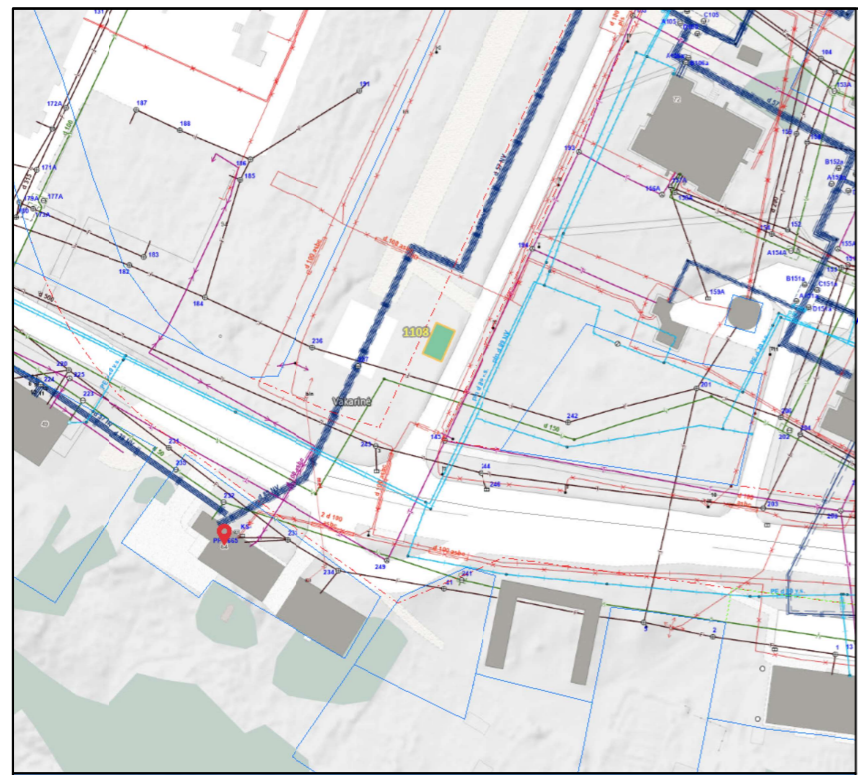
- Mišrioms komunalinėms atliekomis skirtas konteineris (5m³)
- Plastikinėms ir metalinėms pakuotėms ir pakuočių atliekomis bei Popierinėms ir kartono pakuotėms ir pakuočių atliekomis skirtas konteineris (5m³)
- Stiklo pakuotėms ir pakuočių atliekomis skirta konteinerio dalis (3,2m³)
- Maisto/virtuvės atliekomis skirta konteinerio dalis (ne mažiau 0,8m³)

Pastabos:
 1. Projektas turi atitikti KPT SDK 19. Plytelių danga įrengiama: betoninės plytelės 7cm, išlyginamasis sluoksnis 3cm, skaldos pagrindo sluoksnis 17cm, smėlis 23cm.

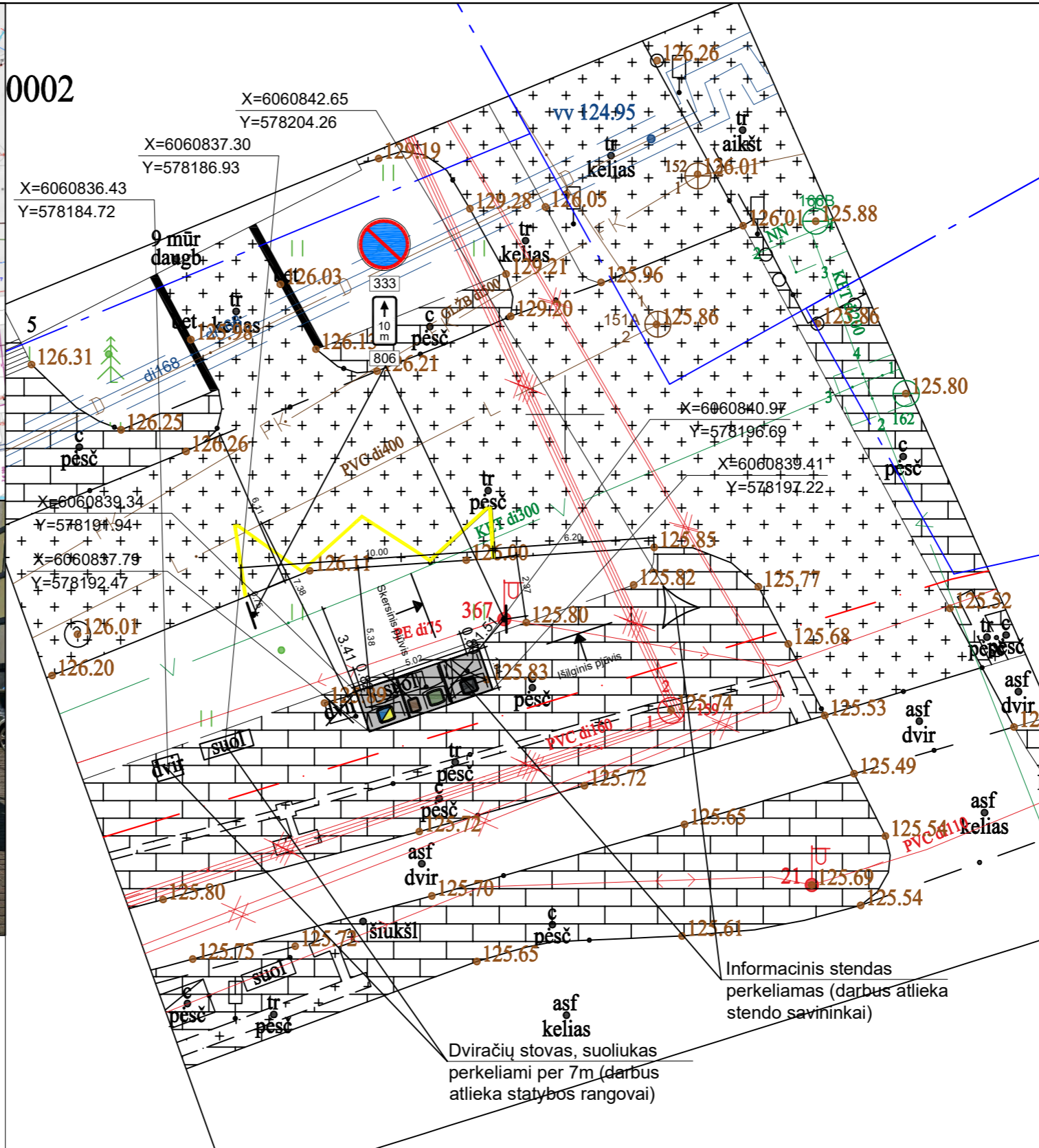
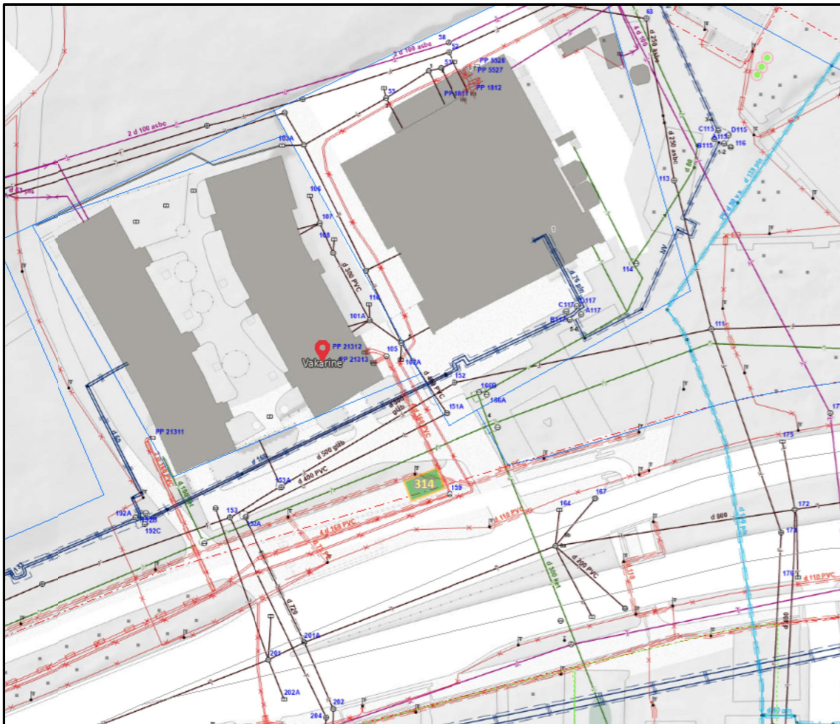
Pastaba:
 aikštelė patvirtinta protokolu 2022-12-12 Nr. A17-911/22(2.1.13-ENE)

Pastaba:
 kelio ženklai ir ženklinimas neprojektuojami siekiant nepažeist KET 150 punkto.

Pastaba:
 nuo konteinerių aikštelės iki sporto aikštelės atstumas nereglamentuojamas, iki kitoje gatvės pusėje esančios vaikų žaidimų aikštelės 10m atstumas išlaikomas.



Atestato Nr.		UAB „Architektūros namai“ Algirdo g. 11, Vilnius Įm.k. 302848362 www.architekturosnamai.lt			B3 ir B2 tipo pusiau požeminių konteinerių aikštelių Antakalnio g. 35, Gvazdikių Sodų 10-oji g. 27, Rukeliškių g. 32, Rokantiškių Sodų 3-ioji g. 4, S. Nėries g. 21, Bukčių g. 64, Erfurto g. 5, Architektų g. 3, J. Strumilos g. 60, Šeškinės g. 11, Pagubės Sodų 19-oji g. 44, Bitininkų g. 10, Bulvikio g. 29, V. Kuzmos g. 28, Kryžiokų Sodų 13-oji g. 56, Kviečių g. 2F, Savanorių pr. 33, Skroblių g. 19, Žirmūnų g. 18, Šiaurės Sodų 4-oji g. 101, Polocko g. 53, Kęstučių g. 18, Vilniuje, statybos projektas
A 2016	PV	T. Gaižauskas	El. parašas	2023 04	Bukčių g. 64 (Nr. 1108) aikštelės planas, M 1:200
	Arch.	J. Gaižauskas	El. parašas	2023 04	
LT	Užsakovas: UAB "VAATC"			AN-21.07.12-SP-B-20	Lapo nr.
					Lapų
					1 1



SUTARTINIAI ŽENKLAI

	Pusiau požeminių konteinerių aikštelė
	Žemės sklypo ribos
	Raudonosios linijos
	Konteinerių koordinacių taškai
	Plytelių danga Vejos bortelis
	Kelio ženklimas 1.27
	Kelio ženklai 333 (2vnt.) ir 806, 10m (2vnt.)

- Mišrioms komunalinėms atliekoms skirtas konteineris (5m³)
- Plastikinėms ir metalinėms pakuotėms ir pakuočių atliekoms bei Popierinėms ir kartono pakuotėms ir pakuočių atliekoms skirtas konteineris (5m³)
- Stiklo pakuotėms ir pakuočių atliekoms skirta konteinerio dalis (3,2m³)
- Maisto/virtuvės atliekoms skirta konteinerio dalis (ne mažiau 0,8m³)

Pastabos:
 1. Projektas turi atitikti KPT SDK 19. Plytelių danga įrengiama: betoninės plytelės 7cm, išlyginamasis sluoksnis 3cm, skaldos pagrindo sluoksnis 17cm, smėlis 23cm.
 Pastaba:
 aikštelė patvirtinta protokolu 2022-12-28 Nr. A17-964/22(2.1.13-ENE)

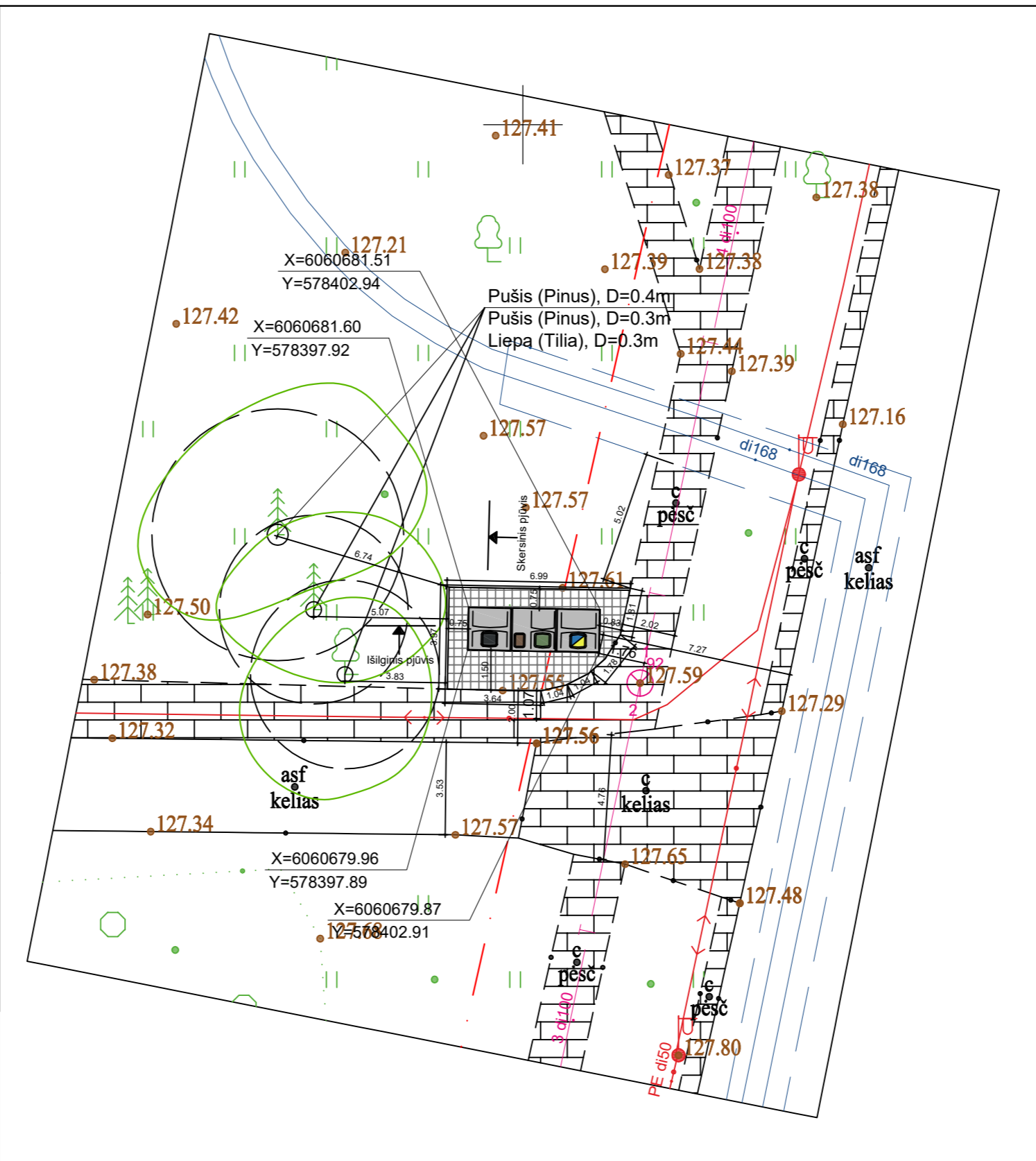
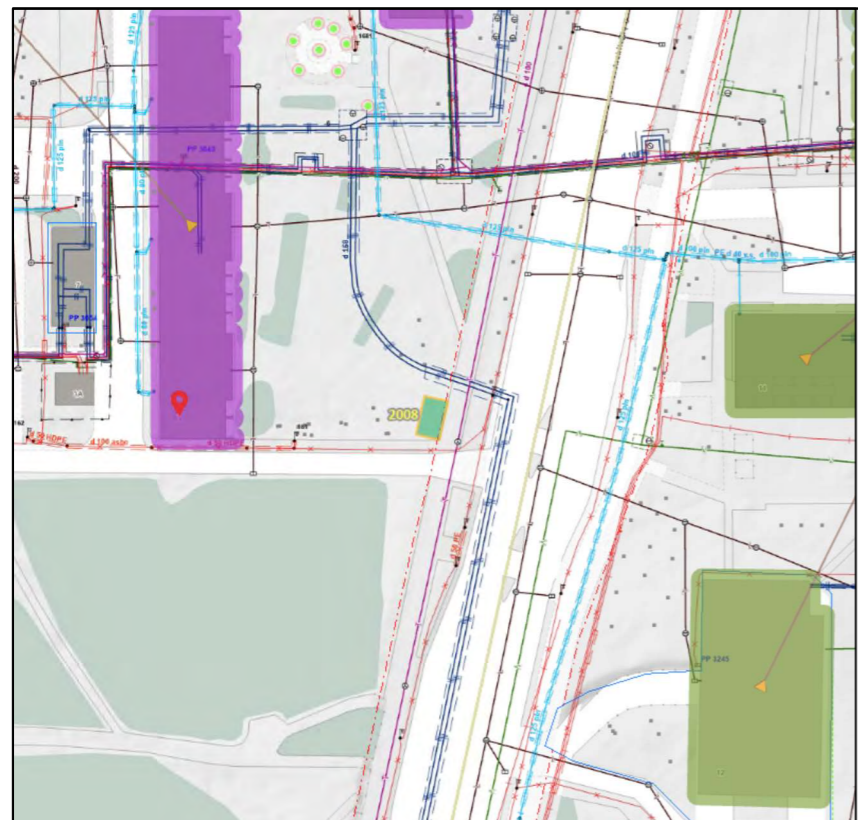
Atestato Nr.		UAB „Architektūros namai“ Algirdo g. 11, Vilnius Įm.k. 302848362 www.architekturosnamai.lt	B3 ir B2 tipo pusiau požeminių konteinerių aikštelių Antakalnio g. 35, Gvazdikų Sodų 10-oji g. 27, Rukeliškių g. 32, Rokantiškių Sodų 3-ioji g. 4, S. Nėries g. 21, Bukėlių g. 64, Erfurto g. 5, Architektų g. 3, J. Strumilos g. 60, Šeškinės g. 11, Pagubės Sodų 19-oji g. 44, Bitininkų g. 10, Bulvikio g. 29, V. Kuzmos g. 28, Kryžių Sodų 13-oji g. 56, Kviečių g. 2F, Savanorių pr. 33, Skroblų g. 19, Žirmūnų g. 18, Šiaurės Sodų 4-oji g. 101, Polocko g. 53, Kęstučių g. 18, Vilniuje, statybos projektas		
A 2016	PV	T. Gaižauskas	El. parašas	2023 04	Erfurto g. 5 (Nr. 314) aikštelės planas, M 1:200
	Arch.	J. Gaižauskas	El. parašas	2023 04	
0473	PDV	S. Kasteckas	El. parašas	2023 04	
LT	Užsakovas: UAB "VAATC"		AN-21.07.12-SP-B-20		Lapo nr.
					Lapų
					1
					1

SUTARTINIAI ŽENKLAI

	Pusiau požeminių konteinerių aikštelė
	Žemės sklypo ribos
	Raudonosios linijos
	Konteinerių koordinacių taškai
	Plytelių danga Vejos bortelis

- Mišrioms komunalinėms atliekoms skirtas konteineris (5m³)
- Plastikinėms ir metalinėms pakuotėms ir pakuočių atliekoms bei Popierinėms ir kartono pakuotėms ir pakuočių atliekoms skirtas konteineris (5m³)
- Stiklo pakuotėms ir pakuočių atliekoms skirta konteinerio dalis (3,2m³)
- Maisto/virtuvės atliekoms skirta konteinerio dalis (ne mažiau 0,8m³)

Pastabos:
 1. Projektas turi atitikti KPT SDK 19. Plytelių danga įrengiama: betoninės plytelės 7cm, išlyginamasis sluoksnis 3cm, skaldos pagrindo sluoksnis 17cm, smėlis 23cm.
 Pastaba:
 aikštelė patvirtinta protokolu
 2023-01-27 Nr. A17-75/23(2.1.13-ENE)
 Pastaba:
 kelio ženklai ir ženklinimas neprojektuojami siekiant nepažeist KET 150 punkto.



Atestato Nr.		UAB „Architektūros namai“ Algirdo g. 11, Vilnius Įm.k. 302848362 www.architekturosnamai.lt		B3 ir B2 tipo pusiau požeminių konteinerių aikštelių Antakalnio g. 35, Gvazdikų Sodų 10-oji g. 27, Rukeliškių g. 32, Rokantiškių Sodų 3-ioji g. 4, S. Nėries g. 21, Bukčių g. 64, Erfurto g. 5, Architektų g. 3, J. Strumilos g. 60, Šeškinės g. 11, Pagubės Sodų 19-oji g. 44, Bitininkų g. 10, Bulvikių g. 29, V. Kuzmos g. 28, Kryžokų Sodų 13-oji g. 56, Kviečių g. 2F, Savanorių pr. 33, Skroblų g. 19, Žirmūnų g. 18, Šiaurės Sodų 4-oji g. 101, Polocko g. 53, Kęstučių g. 18, Vilniuje, statybos projektas	
A 2016	PV	T. Gaižauskas	El. parašas	2023 04	Architektų g. 3 (Nr. 2008) aikštelės planas, M 1:200
	Arch.	J. Gaižauskas	El. parašas	2023 04	
0473	PDV	S. Kasteckas	El. parašas	2023 04	
LT	Užsakovas: UAB "VAATC"		AN-21.07.12-SP-B-20		Lapo nr.
					Lapų
					1 1

SUTARTINIAI ŽENKLAI

	Pusiau požeminių konteinerių aikštelė
	Žemės sklypo ribos
	Raudonosios linijos
	Konteinerių koordinacių taškai
	Plytelių danga Vejos bortelis

- Mišrioms komunalinėms atliekoms skirtas konteineris (5m³)
- Plastikinėms ir metalinėms pakuotėms ir pakuočių atliekoms bei Popierinėms ir kartono pakuotėms ir pakuočių atliekoms skirtas konteineris (5m³)
- Stiklo pakuotėms ir pakuočių atliekoms skirta konteinerio dalis (3,2m³)
- Maisto/virtuvės atliekoms skirta konteinerio dalis (ne mažiau 0,8m³)

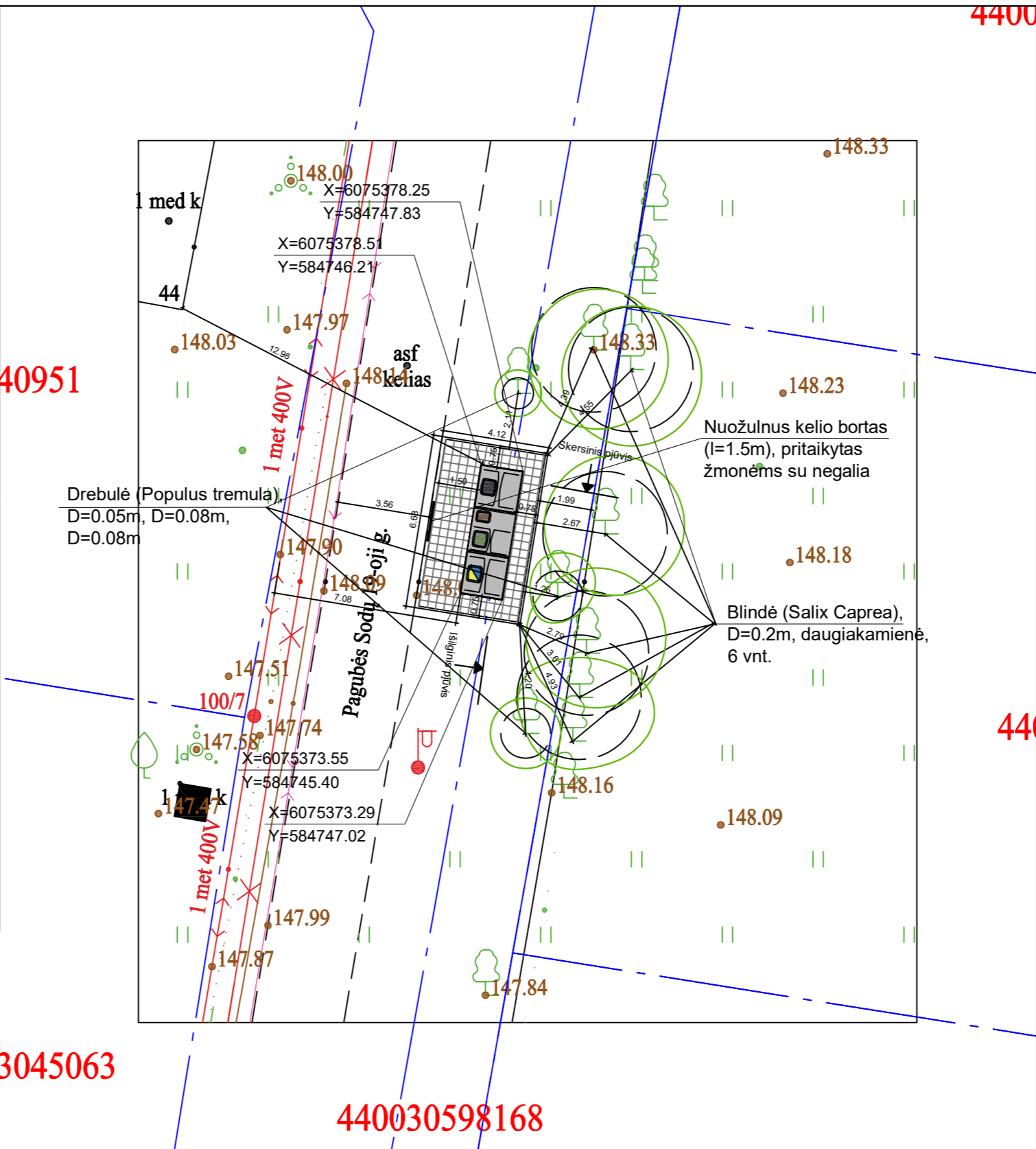
Pastabos:
 1. Projektas turi atitikti KPT SDK 19. Plytelių danga įrengiama: betoninės plytelės 7cm, išlyginamasis sluoksnis 3cm, skaldos pagrindo sluoksnis 17cm, smėlis 23cm.

Pastaba:
 aikštelė patvirtinta protokolu 2023-02-02 Nr. A17-90/23(2.1.13-ENE)

Pastaba:
 kelio ženklai ir ženklinimas neprojektuojami siekiant nepažeist KET 150 punkto.

Pastaba:
 siauras suformuotas sklypas priklauso SB "Ažuolynas", nesuformuotas sklypas prie kelio - valstybinė žemė.

Pastaba:
 rangovams prieš kasimo darbus susisiekti su SB "Ažuolynas" pirmininku, patikslinti ar dar nepakloti abonimentiniai apšvietimo tinklai.



40951

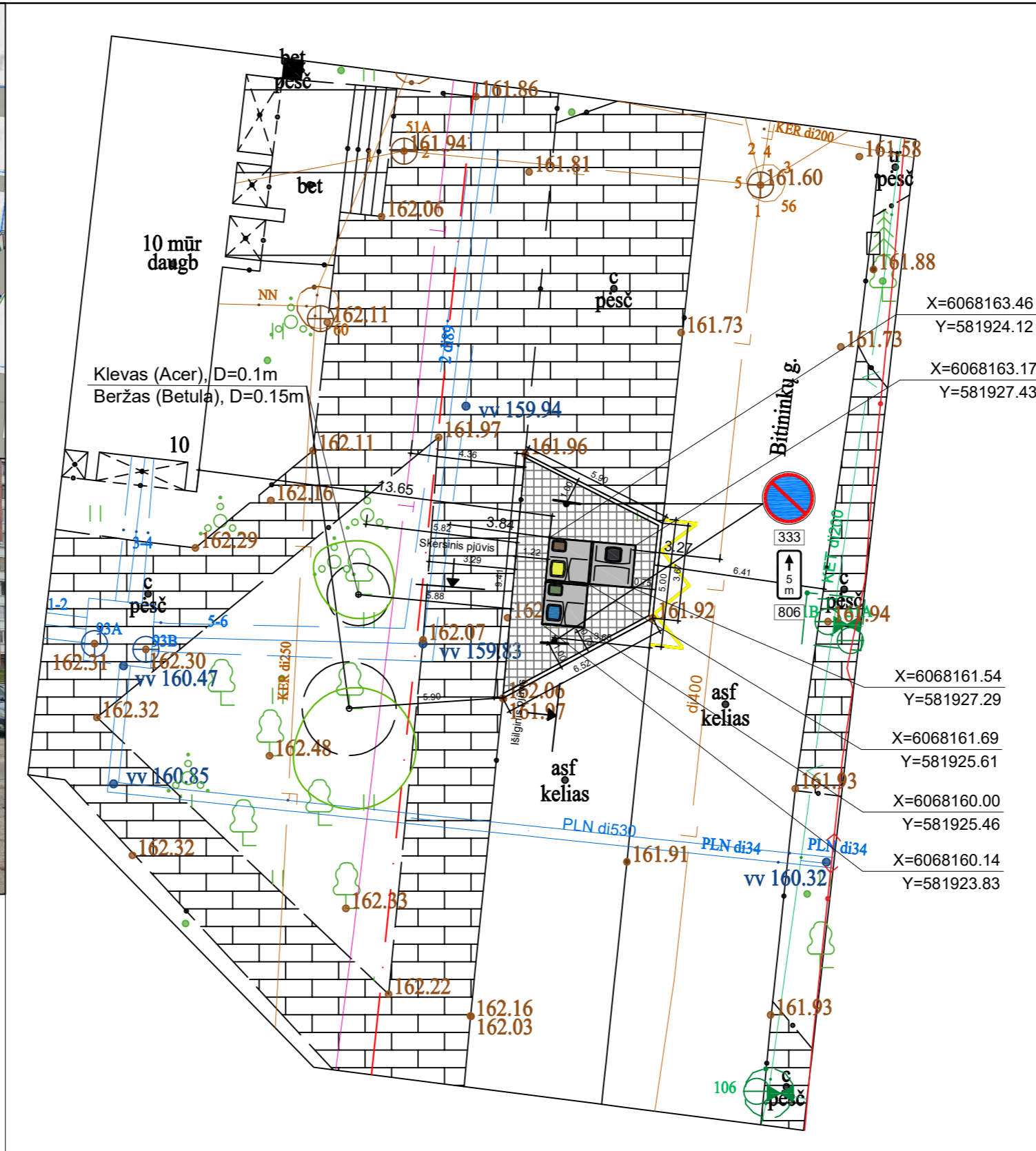
4400

44

3045063

440030598168

Atestato Nr.		UAB „Architektūros namai“ Algirdo g. 11, Vilnius Įm.k. 302848362 www.architekturosnamai.lt			B3 ir B2 tipo pusiau požeminių konteinerių aikštelių Antakalnio g. 35, Gvazdikų Sodų 10-oji g. 27, Rukeliškių g. 32, Rokantiškių Sodų 3-ioji g. 4, S. Nėries g. 21, Bukėlių g. 64, Erfurto g. 5, Architektų g. 3, J. Strumilos g. 60, Šeškinės g. 11, Pagubės Sodų 19-oji g. 44, Bitininkų g. 10, Bulvikio g. 29, V. Kuzmos g. 28, Kryžiuokų Sodų 13-oji g. 56, Kviečių g. 2F, Savanorių pr. 33, Skroblių g. 19, Žimūnų g. 18, Šiaurės Sodų 4-oji g. 101, Polocko g. 53, Kęstučių g. 18, Vilniuje, statybos projektas			
A 2016	PV	T. Gaižauskas	El. parašas	2023 04	Pagubės Sodų 19-oji g. 44 (Nr. 1287) aikštelės planas, M 1:200			
	Arch.	J. Gaižauskas	El. parašas	2023 04				
LT	Užsakovas: UAB "VAATC"				AN-21.07.12-SP-B-20			
							Lapo nr.	Lapų
							1	1



	Pusiau požeminių konteinerių aikštelė
	Žemės sklypo ribos
	Raudonosios linijos
	Konteinerių koordinacių taškai
	Plytelių danga Vejos bortelis
	Kelio ženklinimas 1.27
	Kelio ženklai 333 (2vnt.) ir 806, 5m (2vnt.)

- Mišrioms komunalinėms atliekoms skirtas konteineris (5m³)
- Plastikinėms ir metalinėms pakuotėms ir pakuočių atliekoms bei Popierinėms ir kartono pakuotėms ir pakuočių atliekoms skirtas konteineris (5m³)
- Stiklo pakuotėms ir pakuočių atliekoms skirta konteinerio dalis (3,2m³)
- Maisto/virtuvės atliekoms skirta konteinerio dalis (ne mažiau 0,8m³)

Pastabos:
 1. Projektas turi atitikti KPT SDK 19. Plytelių danga įrengiama: betoninės plytelės 7cm, išlyginamasis sluoksnis 3cm, skaldos pagrindo sluoksnis 17cm, smėlis 23cm.
 Pastaba: aikštelė patvirtinta protokolu 2022-12-12 Nr. A17-91/122(2.1.13-ENE)
 Pastaba: vykdant kasimo darbus, jeigu bus atkastas VŠT kanalas, numatyti kanalo hidroizoliaciją darbų vykdymo zonoje (2 sluoksnių klįjuojama danga). Būtina iškviesti VŠT atstovus, kad priimtų kasimą.

Atestato Nr.		UAB „Architektūros namai“ Algirdo g. 11, Vilnius Įm.k. 302848362 www.architekturosnamai.lt		B3 ir B2 tipo pusiau požeminių konteinerių aikštelių Antakalnio g. 35, Gvazdikų Sodų 10-oji g. 27, Rukeliškių g. 32, Rokantiškių Sodų 3-joji g. 4, S. Nėries g. 21, Bukėlių g. 64, Erfurto g. 5, Architektų g. 3, J. Strumilos g. 60, Šeškinės g. 11, Pagubės Sodų 19-oji g. 44, Bitininkų g. 10, Bulvikių g. 29, V. Kuzmos g. 28, Kryžiokų Sodų 13-oji g. 56, Kviečių g. 2F, Savanorių pr. 33, Skroblių g. 19, Žirmūnų g. 18, Šiaurės Sodų 4-oji g. 101, Polocko g. 53, Kęstučių g. 18, Vilniuje, statybos projektas	
A 2016	PV	T. Gaižauskas	El. parašas	2023 04	Bitininkų g. 10 (Nr. 2029) aikštelės planas, M 1:200
	Arch.	J. Gaižauskas	El. parašas	2023 04	
LT	Užsakovas: UAB "VAATC"		AN-21.07.12-SP-B-20		Lapo nr.
					Lapų
					1
					1

SUTARTINIAI ŽENKLAI

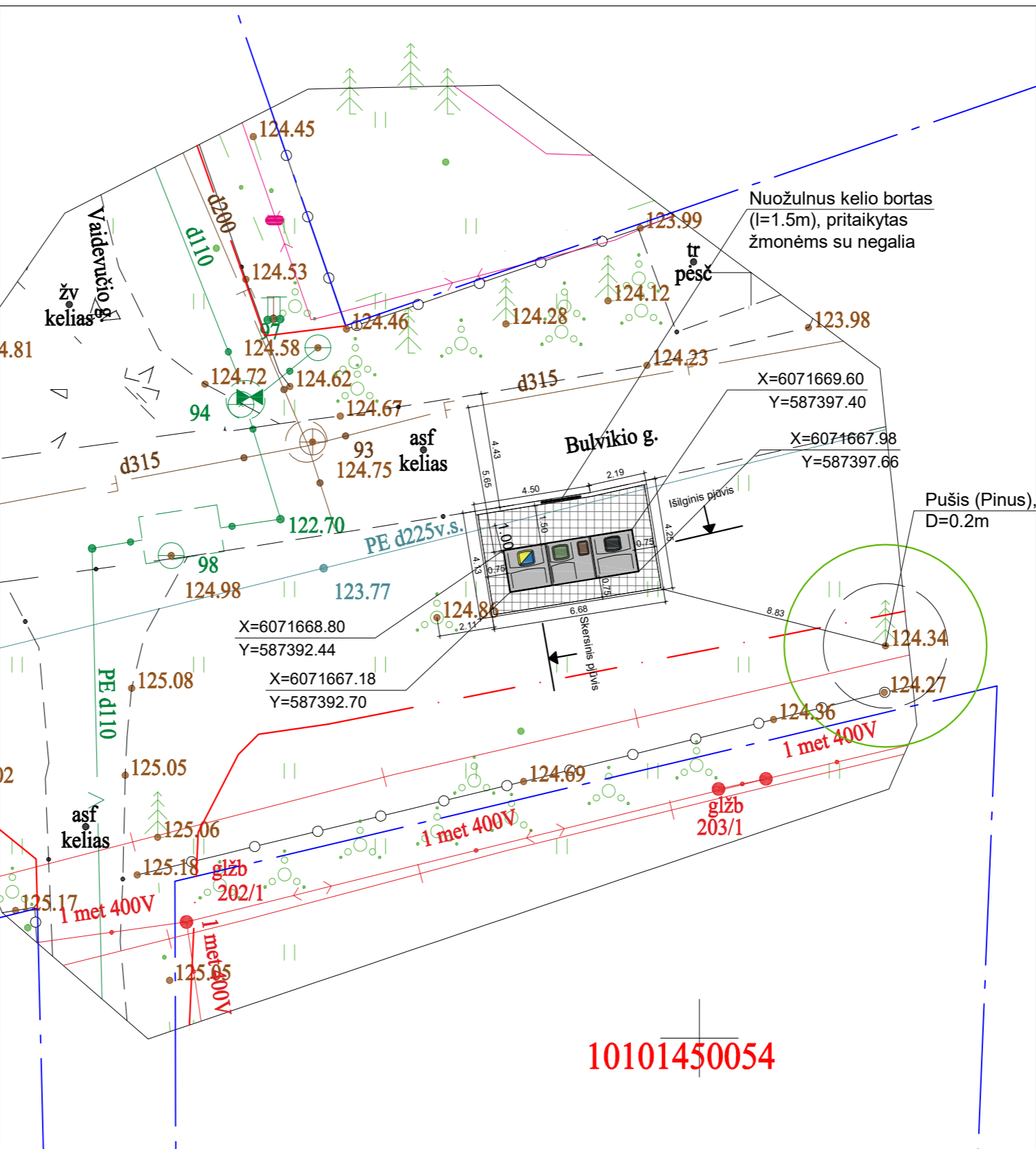
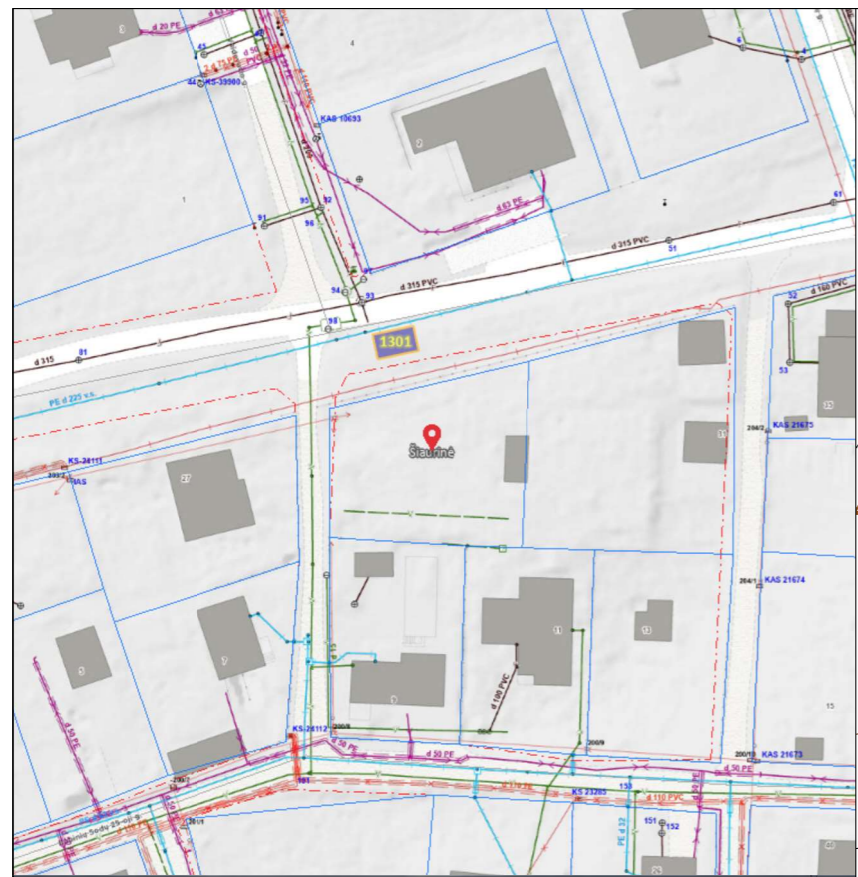
	Pusiau požeminių konteinerių aikštelė
	Žemės sklypo ribos
	Raudonosios linijos
	Konteinerių koordinacių taškai
	Plytelių danga Vejos bortelis

- Mišrioms komunalinėms atliekoms skirtas konteineris (5m³)
- Plastikinėms ir metalinėms pakuotėms ir pakuočių atliekoms bei Popierinėms ir kartono pakuotėms ir pakuočių atliekoms skirtas konteineris (5m³)
- Stiklo pakuotėms ir pakuočių atliekoms skirta konteinerio dalis (3,2m³)
- Maisto/virtuvės atliekoms skirta konteinerio dalis (ne mažiau 0,8m³)

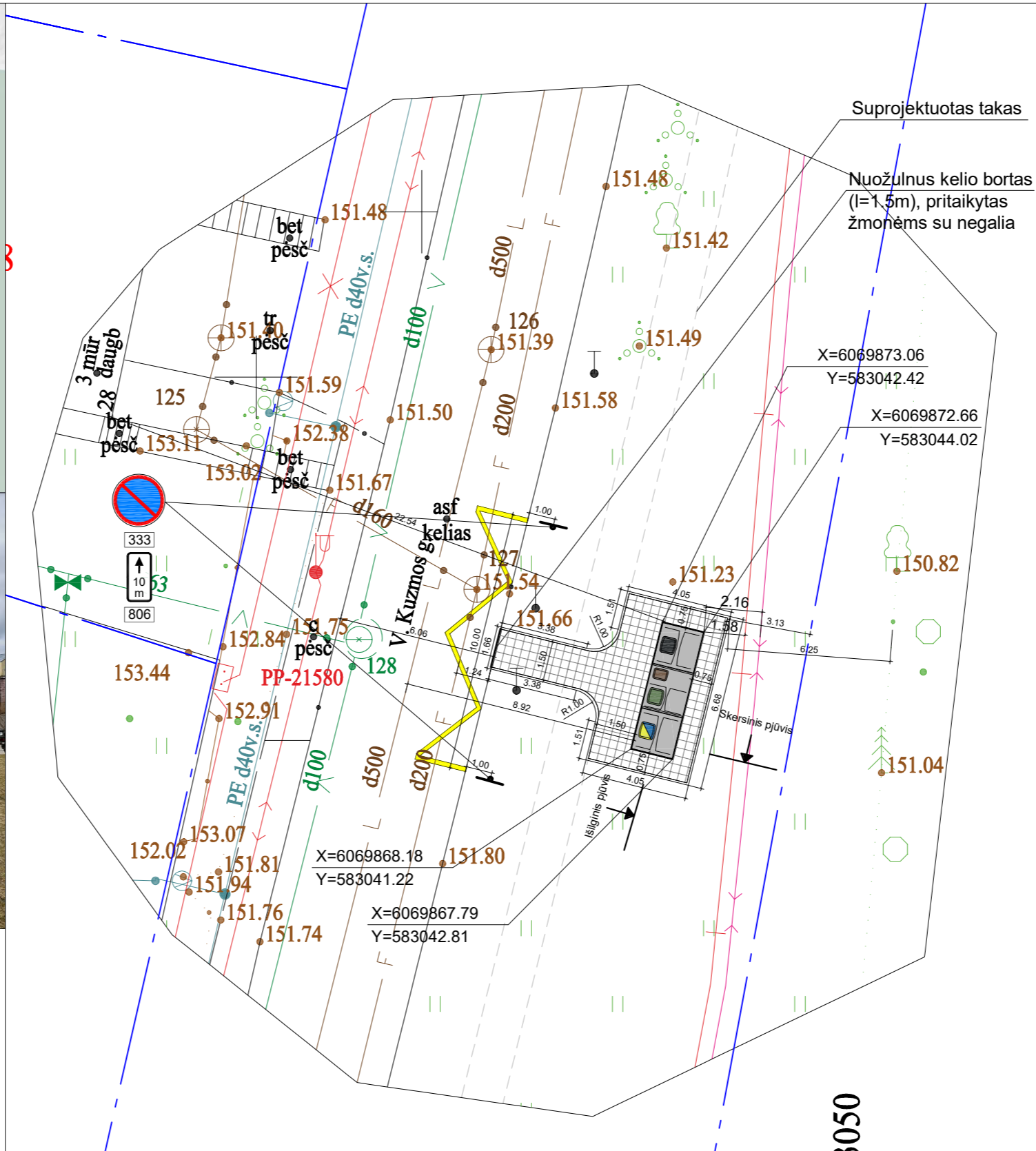
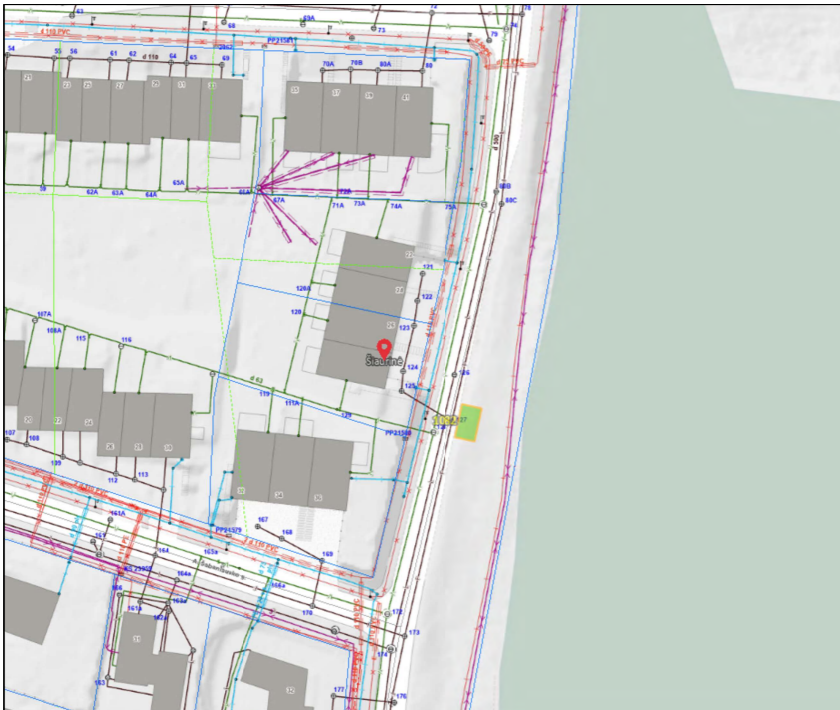
Pastabos:
 1. Projektas turi atitikti KPT SDK 19. Plytelių danga įrengiama: betoninės plytelės 7cm, išlyginamasis sluoksnis 3cm, skaldos pagrindo sluoksnis 17cm, smėlis 23cm.

Pastaba:
 aikštelė patvirtinta protokolu
 2022-12-12 Nr. A17-91/1/22(2.1.13-ENE)

Pastaba:
 kelio ženklai ir ženklinimas neprojektuojami siekiant nepažeist KET 150 punkto.



Atestato Nr.		UAB „Architektūros namai“ Algirdo g. 11, Vilnius Įm.k. 302848362 www.architekturosnamai.lt		B3 ir B2 tipo pusiau požeminių konteinerių aikštelių Antakalnio g. 35, Gvazdikų Sodų 10-oji g. 27, Rukeliškių g. 32, Rokantiškių Sodų 3-joji g. 4, S. Nėries g. 21, Bukėlių g. 64, Erfurto g. 5, Architektų g. 3, J. Strumilos g. 60, Šeškinės g. 11, Pagubės Sodų 19-oji g. 44, Bitininkų g. 10, Bulvicio g. 29, V. Kuzmos g. 28, Kryžiokų Sodų 13-oji g. 56, Kviečių g. 2F, Savanorių pr. 33, Skroblų g. 19, Žirmūnų g. 18, Šiaurės Sodų 4-oji g. 101, Polocko g. 53, Kęstučių g. 18, Vilniuje, statybos projektas	
A 2016	PV	T. Gaižauskas	El. parašas	2023 04	Bulvicio g. 29 (Nr. 1301) aikštelės planas, M 1:200
	Arch.	J. Gaižauskas	El. parašas	2023 04	
LT	Užsakovas: UAB "VAATC"		AN-21.07.12-SP-B-20		Lapo nr. Lapų
					1 1



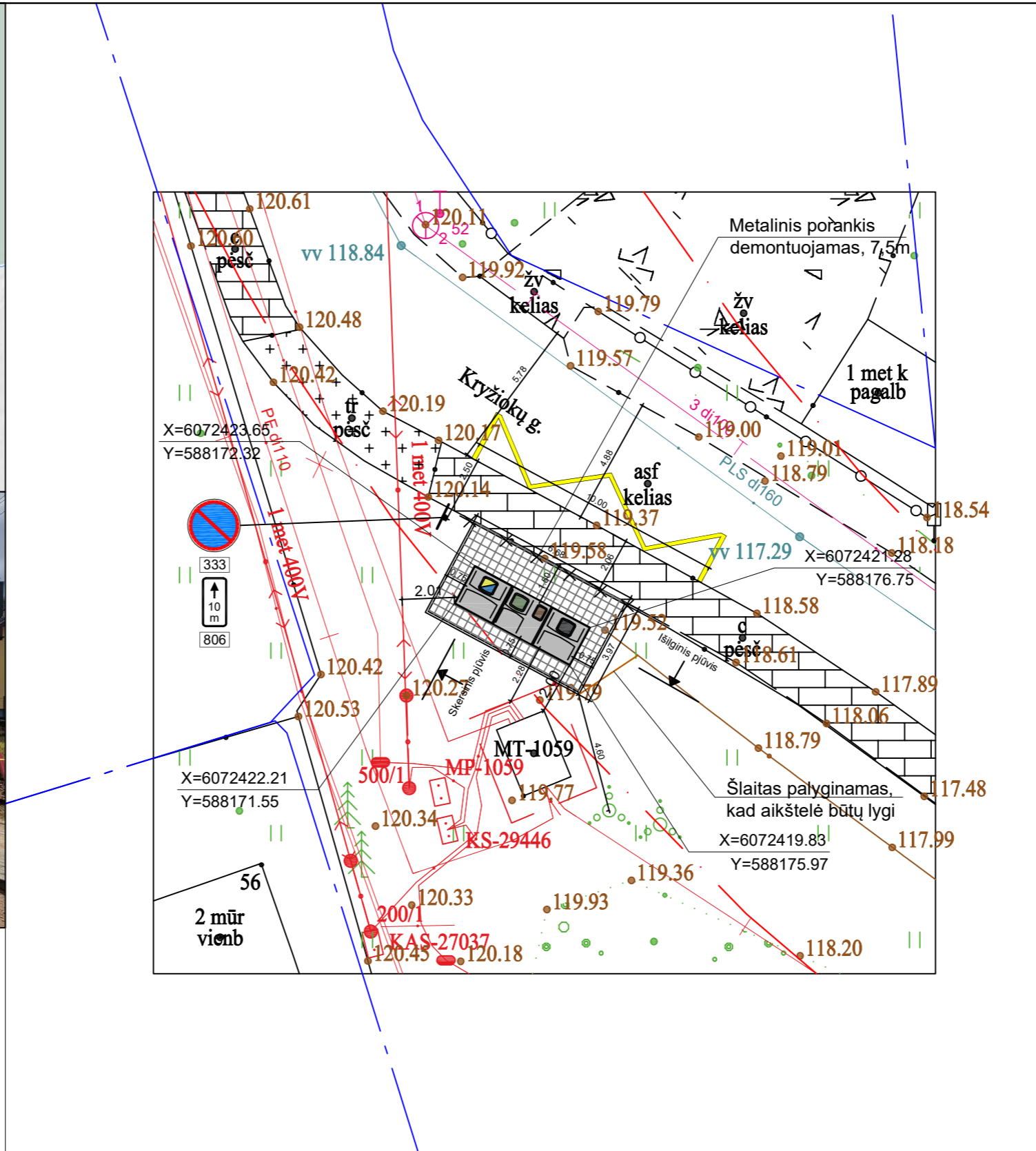
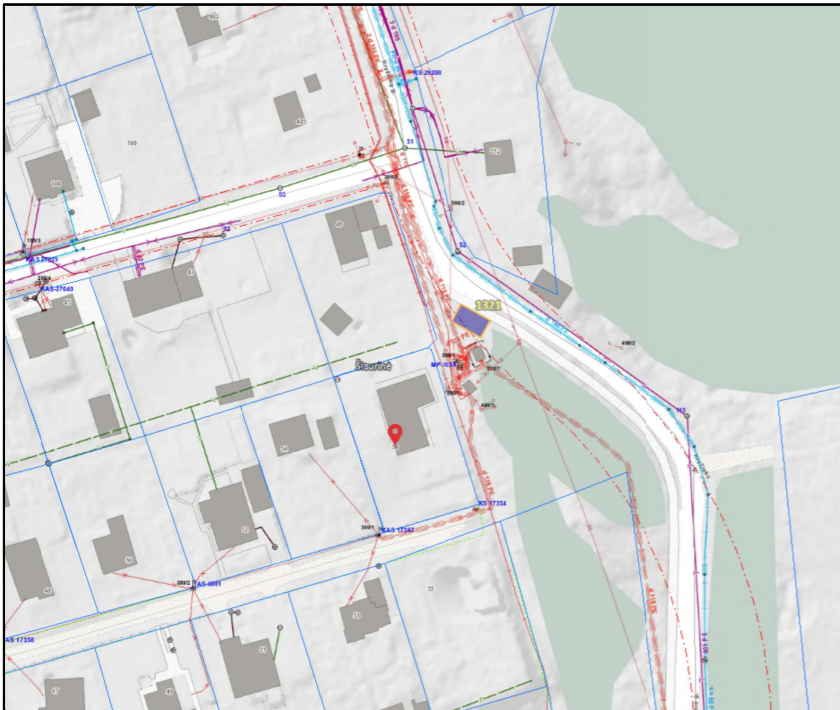
SUTARTINIAI ŽENKLAI

	Pusiau požeminių konteinerių aikštelė
	Žemės sklypo ribos
	Raudonosios linijos
	Konteinerių koordinacių taškai
	Plytelių danga Vejos bortelis
	Kelio ženklimas 1.27
	Kelio ženklai 333 (2vnt.) ir 806, 10m (2vnt.)

- Mišrioms komunalinėms atliekoms skirtas konteineris (5m³)
- Plastikinėms ir metalinėms pakuotėms ir pakuočių atliekoms bei Popierinėms ir kartono pakuotėms ir pakuočių atliekoms skirtas konteineris (5m³)
- Stiklo pakuotėms ir pakuočių atliekoms skirta konteinerio dalis (3,2m³)
- Maisto/virtuvės atliekoms skirta konteinerio dalis (ne mažiau 0,8m³)

Pastabos:
 1. Projektas turi atitikti KPT SDK 19. Plytelių danga įrengiama: betoninės plytelės 7cm, išlyginamasis sluoksnis 3cm, skaldos pagrindo sluoksnis 17cm, smėlis 23cm.
 Pastaba:
 aikštelė patvirtinta protokolu
 2022-11-16 Nr. A17-842/22(2.1.13-ENE)

Atestato Nr.		UAB „Architektūros namai“ Algirdo g. 11, Vilnius Įm.k. 302848362 www.architekturosnamai.lt		B3 ir B2 tipo pusiau požeminių konteinerių aikštelių Antakalnio g. 35, Gvazdikų Sodų 10-oji g. 27, Rukeliškių g. 32, Rokantiškių Sodų 3-ioji g. 4, S. Nėries g. 21, Bukčių g. 64, Erfurto g. 5, Architektų g. 3, J. Strumilos g. 60, Šeškinės g. 11, Pagubės Sodų 19-oji g. 44, Bitininkų g. 10, Bulvikio g. 29, V. Kuzmos g. 28, Kryžiokų Sodų 13-oji g. 56, Kviečių g. 2F, Savanorių pr. 33, Skroblų g. 19, Žirmūnų g. 18, Šiaurės Sodų 4-oji g. 101, Polocko g. 53, Keščiūgių, 18, Vilniuje, statybos projektas	
A 2016	PV	T. Gaižauskas	El. parašas	2023 04	V. Kuzmos g. 28 (Nr. 1082) aikštelės planas, M 1:200
	Arch.	J. Gaižauskas	El. parašas	2023 04	
LT	Užsakovas: UAB "VAATC"		AN-21.07.12-SP-B-20		Lapo nr.
					Lapų
					1
					1



SUTARTINIAI ŽENKLAI

	Pusiau požeminių konteinerių aikštelė
	Žemės sklypo ribos
	Raudonosios linijos
	Konteinerių koordinacių taškai
	Plytelių danga Vejos bortelis
	Kelio ženklimas 1.27
	Kelio ženklai 333 (1vnt.) ir 806, 10m (1vnt.)

- Mišrioms komunalinėms atliekoms skirtas konteineris (5m³)
- Plastikinėms ir metalinėms pakuotėms ir pakuočių atliekoms bei Popierinėms ir kartono pakuotėms ir pakuočių atliekoms skirtas konteineris (5m³)
- Stiklo pakuotėms ir pakuočių atliekoms skirta konteinerio dalis (3,2m³)
- Maisto/virtuvės atliekoms skirta konteinerio dalis (ne mažiau 0,8m³)

Pastabos:
 1. Projektas turi atitikti KPT SDK 19. Plytelių danga įrengiama: betoninės plytelės 7cm, išlyginamasis sluoksnis 3cm, skaldos pagrindo sluoksnis 17cm, smėlis 23cm.
 Pastaba:
 aikštelė patvirtinta protokolu
 2023-01-11 Nr. A17-24/23(2.1.13-ENE)

Atestato Nr.		UAB „Architektūros namai“ Algirdo g. 11, Vilnius Įm.k. 302848362 www.architekturosnamai.lt			B3 ir B2 tipo pusiau požeminių konteinerių aikštelių Antakalnio g. 35, Gvazdikų Sodų 10-oji g. 27, Rukališkių g. 32, Rokantiškių Sodų 3-ioji g. 4, S. Nėries g. 21, Bukėlių g. 64, Erfurto g. 5, Architektų g. 3, J. Strumilos g. 60, Šeškinės g. 11, Pagubės Sodų 19-oji g. 44, Bitininkų g. 10, Bulvikio g. 29, V. Kuzmos g. 28, Kryžiokų Sodų 13-oji g. 56, Kviečių g. 2F, Savanorių pr. 33, Skroblių g. 19, Žirmūnų g. 18, Šiaurės Sodų 4-oji g. 101, Polocko g. 53, Kęstučių g. 18, Vilniuje, statybos projektas		
A 2016	PV	T. Gaižauskas	El. parašas	2023 04	Kryžiokų Sodų 13-oji g. 56 (Nr. 1321) aikštelės planas, M 1:200		
	Arch.	J. Gaižauskas	El. parašas	2023 04			
LT	Užsakovas: UAB "VAATC"				AN-21.07.12-SP-B-20	Lapo nr.	Lapų
						1	1

SUTARTINIAI ŽENKLAI

	Pusiau požeminių konteinerių aikštelė
	Žemės sklypo ribos
	Raudonosios linijos
	Konteinerių koordinacių taškai
	Plytelių danga Vejos bortelis
	Kelio ženklimas 1.27
	Kelio ženklai 333 (2vnt.) ir 806, 10m (2vnt.)

- Mišrioms komunalinėms atliekoms skirtas konteineris (5m³)
- Plastikinėms ir metalinėms pakuotėms ir pakuočių atliekoms bei Popierinėms ir kartono pakuotėms ir pakuočių atliekoms skirtas konteineris (5m³)
- Stiklo pakuotėms ir pakuočių atliekoms skirta konteinerio dalis (3,2m³)
- Maisto/virtuvės atliekoms skirta konteinerio dalis (ne mažiau 0,8m³)

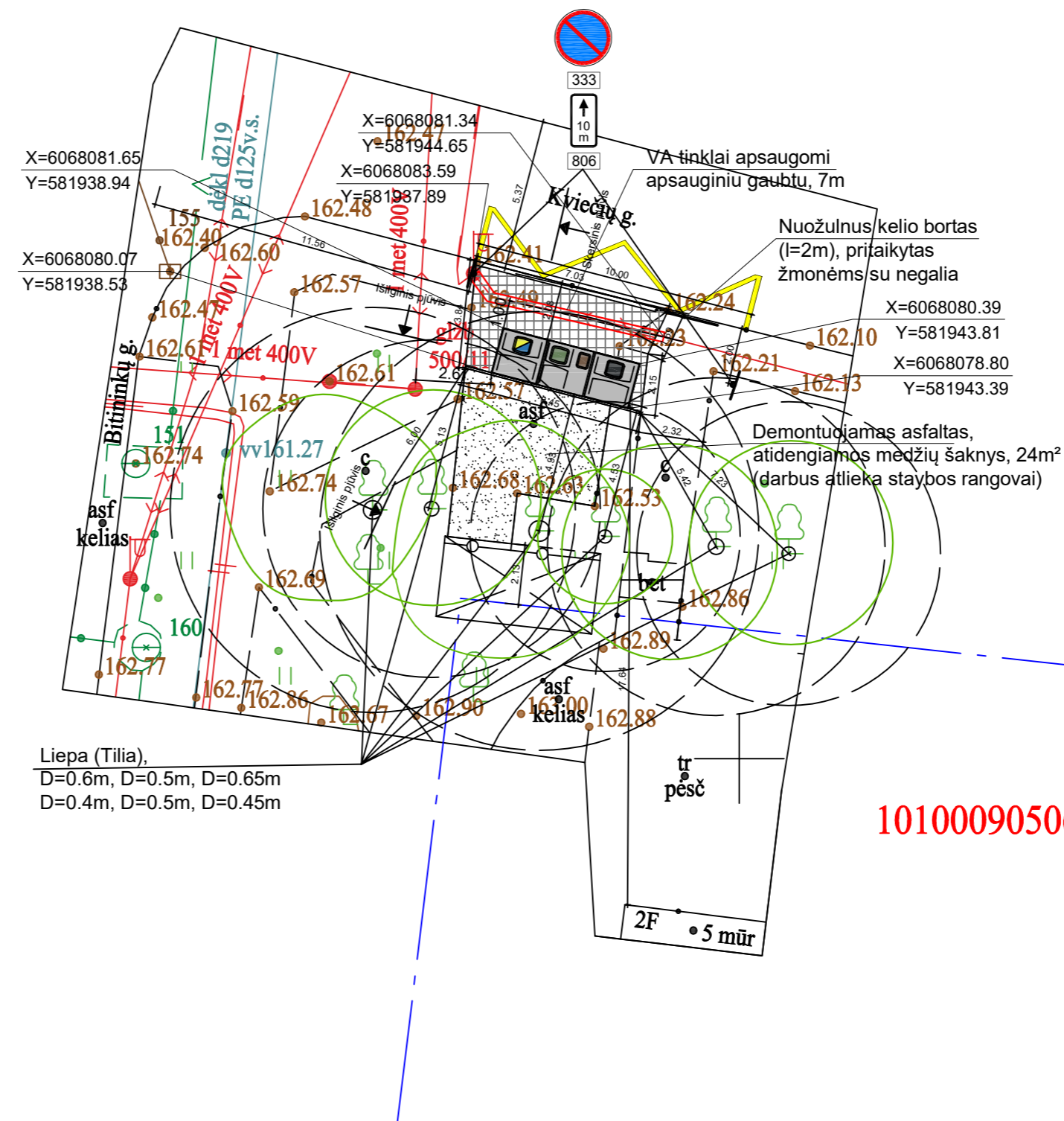
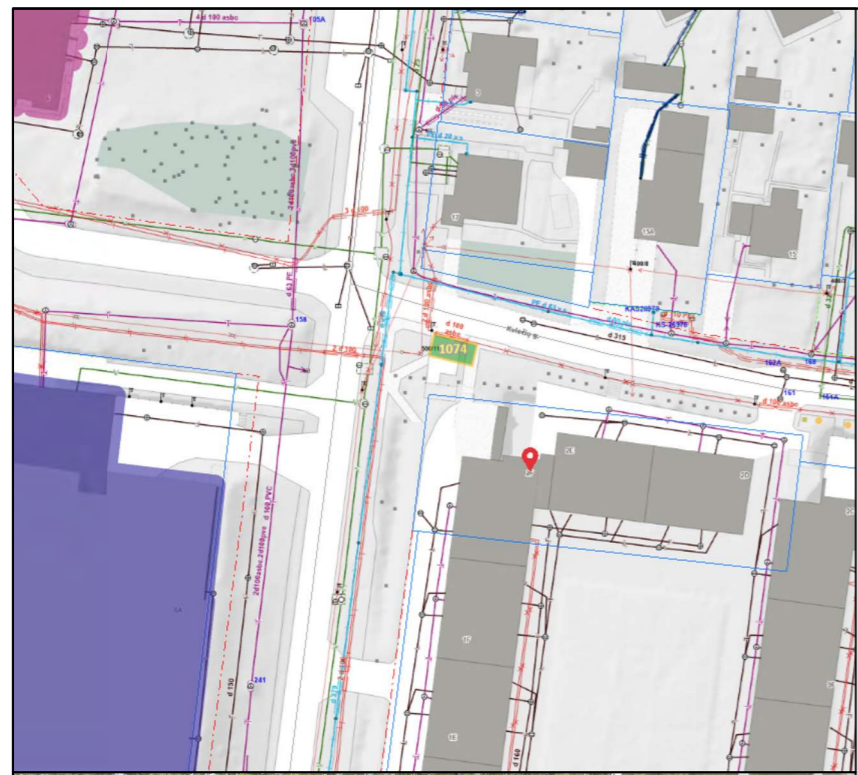
Pastabos:
1. Projektas turi atitikti KPT SDK 19. Plytelių danga įrengiama: betoninės plytelės 7cm, išlyginamasis sluoksnis 3cm, skaldos pagrindo sluoksnis 17cm, smėlis 23cm.

Pastaba:
aikštelė patvirtinta protokolu 2022-10-20 Nr. A17-778/22(2.1.13-ENE)

Pastaba:
aikštelės sprendiniams žodžiu 2023.02 pritarta Atskirųjų želdynų darbo grupėje.

Įrengiant aikštelę atsižvelgti į brandžių ir senolių medžių bei jų aplinkos tyrimų ir tvarkymo rekomendacijas Vilniaus mieste, bei Vilniaus miesto savivaldybės gatvių infrastruktūros standartą.

Pastaba: apšvietimo tinklo apsaugos zonoje (1m) kasti rankiniu būdu, prieš vykdant darbus iškviešti UAB "Vilniaus apšvietimas" atstovus, nutraukus/pažeidus apšvietimo kabelį statytojas atstato savo lėšomis.



Liepa (Tilia),
D=0.6m, D=0.5m, D=0.65m
D=0.4m, D=0.5m, D=0.45m

Atestato Nr.		UAB „Architektūros namai“ Algirdo g. 11, Vilnius Įm.k. 302848362 www.architekturosnamai.lt			B3 ir B2 tipo pusiau požeminių konteinerių aikštelių Antakalnio g. 35, Gvazdžių Sodų 10-oji g. 27, Rukeliškių g. 32, Rokantiškių Sodų 3-joji g. 4, S. Nėries g. 21, Bukėlių g. 64, Erfurto g. 5, Architektų g. 3, J. Strumilos g. 60, Šeškinės g. 11, Pagubės Sodų 19-oji g. 44, Bitininkų g. 10, Bulvikių g. 29, V. Kuzmos g. 28, Kryžiokų Sodų 13-oji g. 56, Kviečių g. 2F, Savanorių pr. 33, Skroblių g. 19, Žimūnų g. 18, Šiaurės Sodų 4-oji g. 101, Polocko g. 53, Kęstučių g. 18, Vilniuje, statybos projektas
A 2016	PV	T. Gaižauskas	El. parašas	2023 04	Kviečių g. 2F (Nr. 1074) aikštelės planas, M 1:200
	Arch.	J. Gaižauskas	El. parašas	2023 04	
LT	Užsakovas: UAB "VAATC"			AN-21.07.12-SP-B-20	Lapo nr. Lapų
					1 1

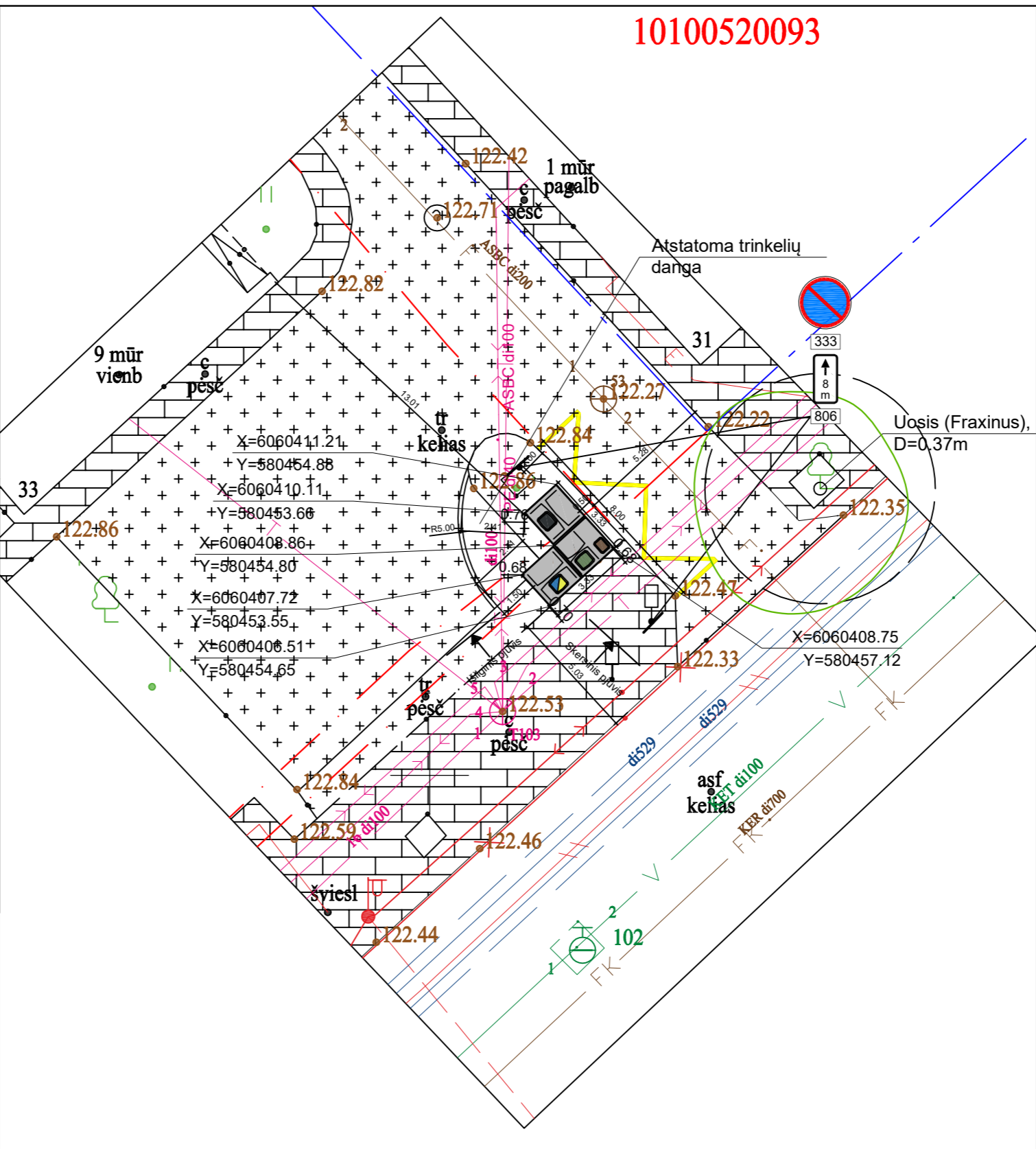
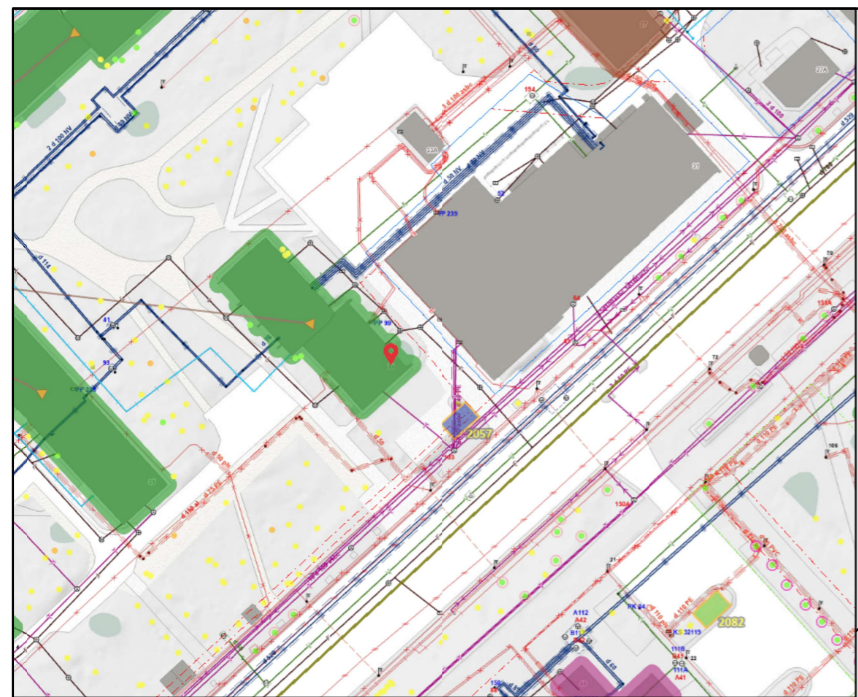
10100520093

SUTARTINIAI ŽENKLAI

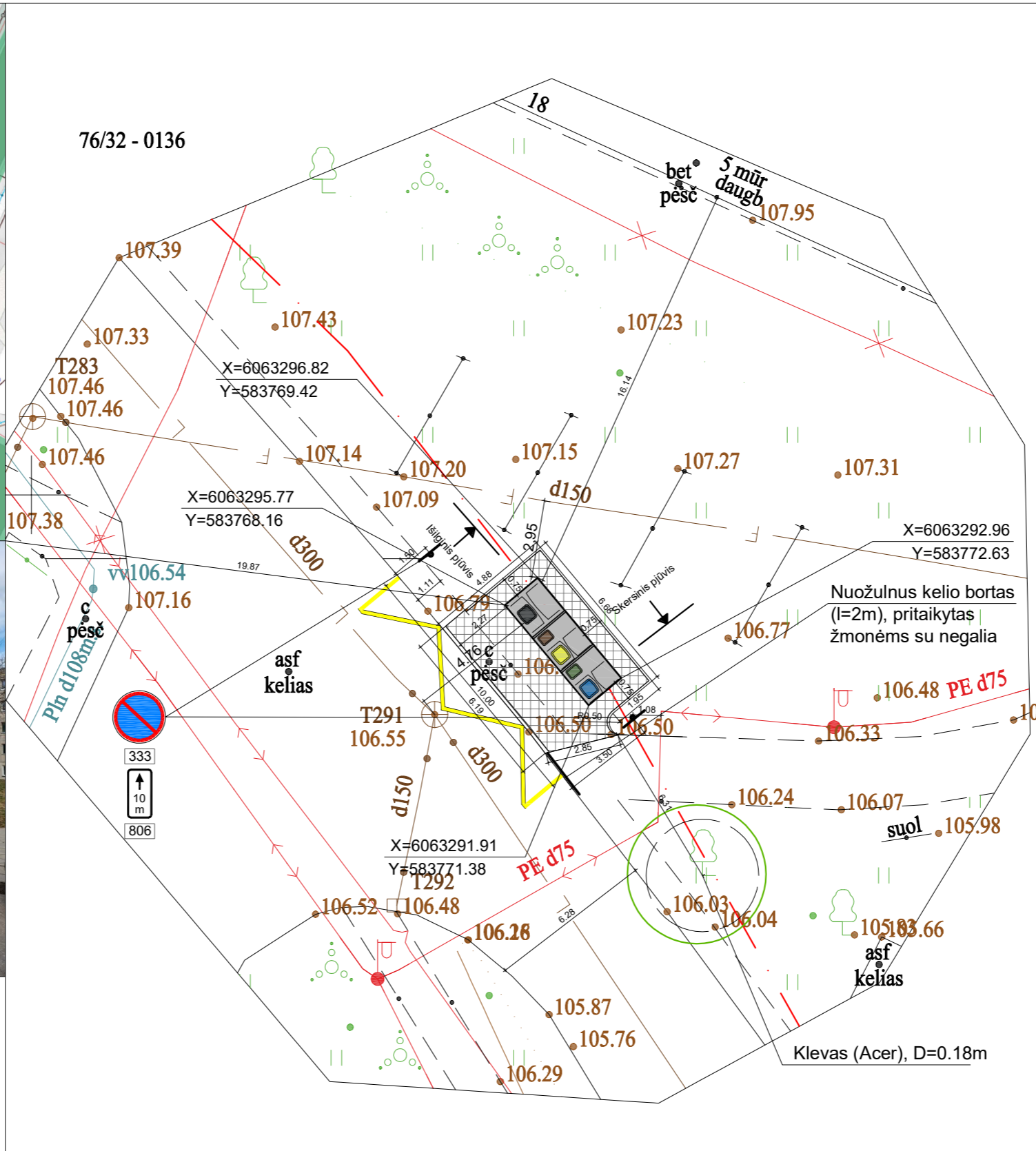
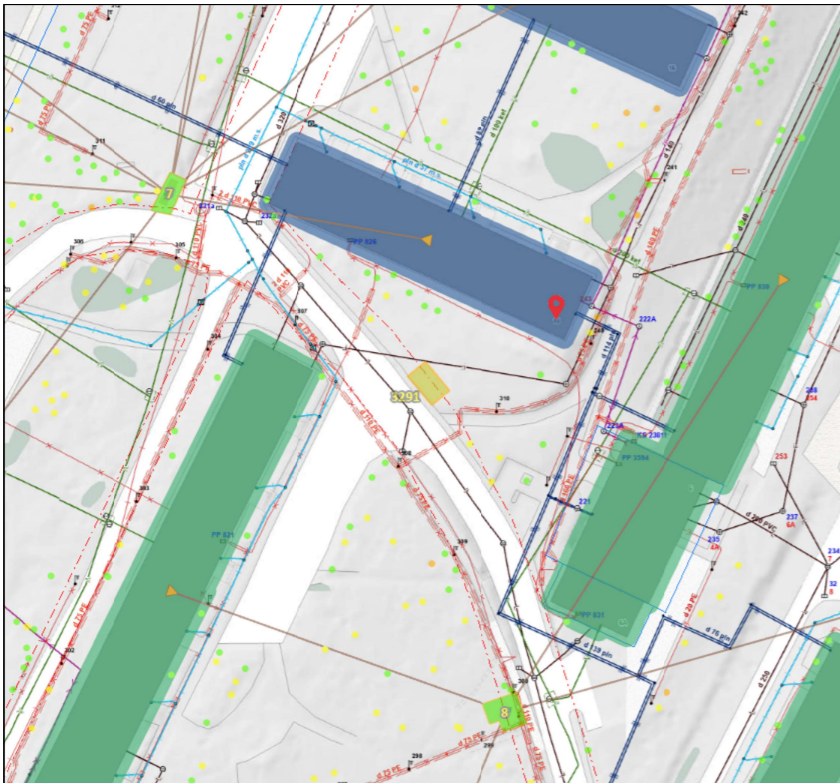
	Pusiau požeminių konteinerių aikštelė
	Žemės sklypo ribos
	Raudonosios linijos
	Konteinerių koordinacinių taškai
	Plytelių danga Vejos bortelis
	Kelio ženklinimas 1.27
	Kelio ženklai 333 (2vnt.) ir 806, 8m (2vnt.)

- Mišrioms komunalinėms atliekoms skirtas konteineris (5m³)
- Plastikinėms ir metalinėms pakuotėms ir pakuočių atliekoms bei Popierinėms ir kartono pakuotėms ir pakuočių atliekoms skirtas konteineris (5m³)
- Stiklo pakuotėms ir pakuočių atliekoms skirta konteinerio dalis (3,2m³)
- Maisto/virtuvės atliekoms skirta konteinerio dalis (ne mažiau 0,8m³)

Pastabos:
 1. Projektas turi atitikti KPT SDK 19. Plytelių danga įrengiama: betoninės plytelės 7cm, išlyginamasis sluoksnis 3cm, skaldos pagrindo sluoksnis 17cm, smėlis 23cm.
 Pastaba:
 aikštelė patvirtinta protokolu 2022-12-01 Nr. A17-878/22(2.1.13-ENE)
 Pastaba:
 10m atstumas nuo konteinerių iki prekybos centro durų yra išlaikomas.



Atestato Nr.		UAB „Architektūros namai“ Algirdo g. 11, Vilnius Įm.k. 302848362 www.architekturosnamai.lt		B3 ir B2 tipo pusiau požeminių konteinerių aikštelių Antakalnio g. 35, Gvazdikų Sodų 10-oji g. 27, Rukeliškių g. 32, Rokantiškių Sodų 3-ioji g. 4, S. Nėries g. 21, Bukėlių g. 64, Erfurto g. 5, Architektų g. 3, J. Strumilos g. 60, Šeškinės g. 11, Pagubės Sodų 19-oji g. 44, Bitininkų g. 10, Bulvikio g. 29, V. Kuzmos g. 28, Kryžiuokų Sodų 13-oji g. 56, Kviečių g. 2F, Savanorių pr. 33, Skroblų g. 19, Žirmūnų g. 18, Šiaurės Sodų 4-oji g. 101, Polocko g. 53, Kęstučių g. 18, Vilniuje, statybos projektas	
A 2016	PV	T. Gaižauskas	El. parašas	2023 04	Savanorių pr. 33 (Nr. 2057) aikštelės planas, M 1:200
	Arch.	J. Gaižauskas	El. parašas	2023 04	
LT	Užsakovas: UAB "VAATC"		AN-21.07.12-SP-B-20		Lapo nr.
					Lapų
					1
					1

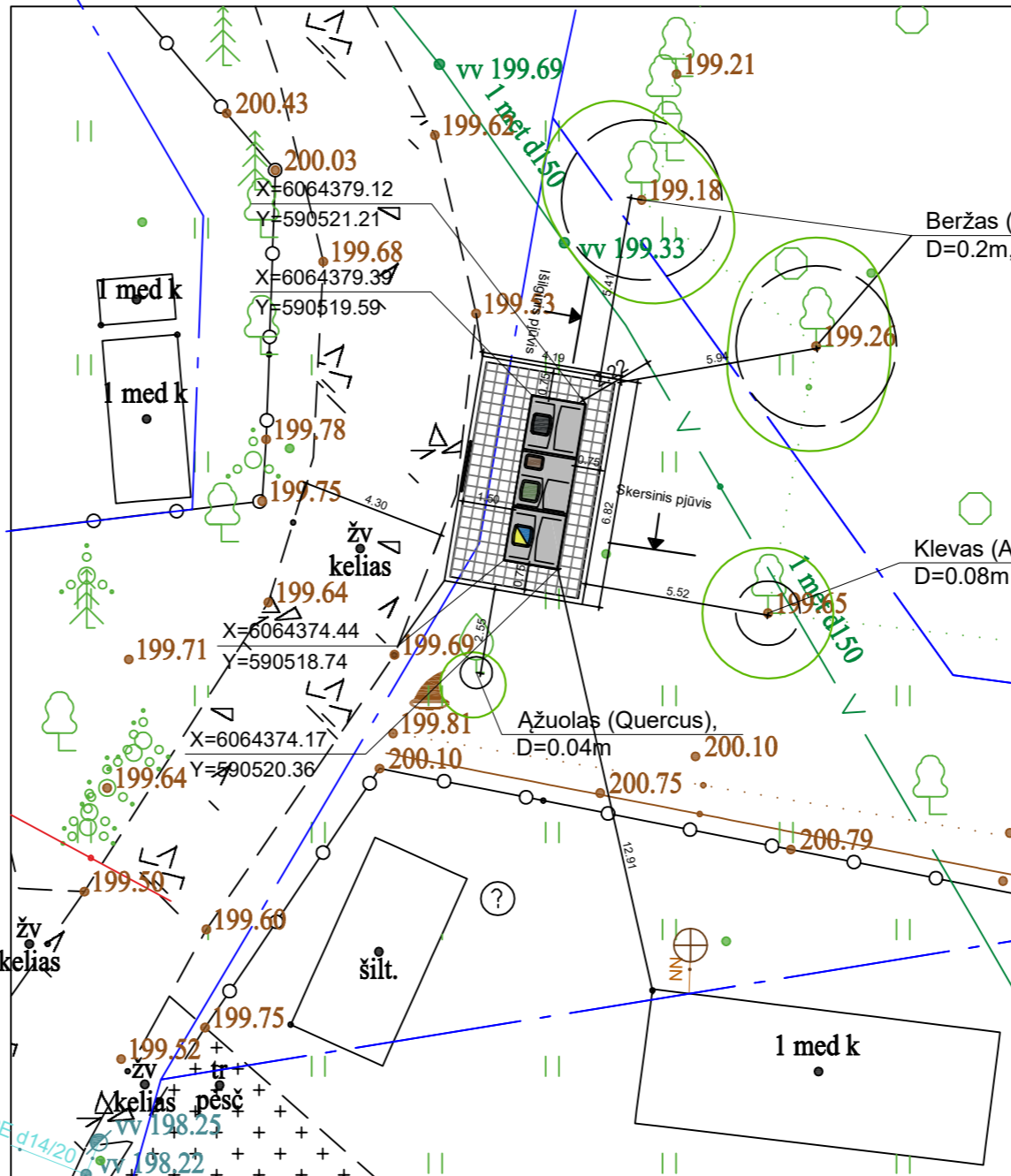
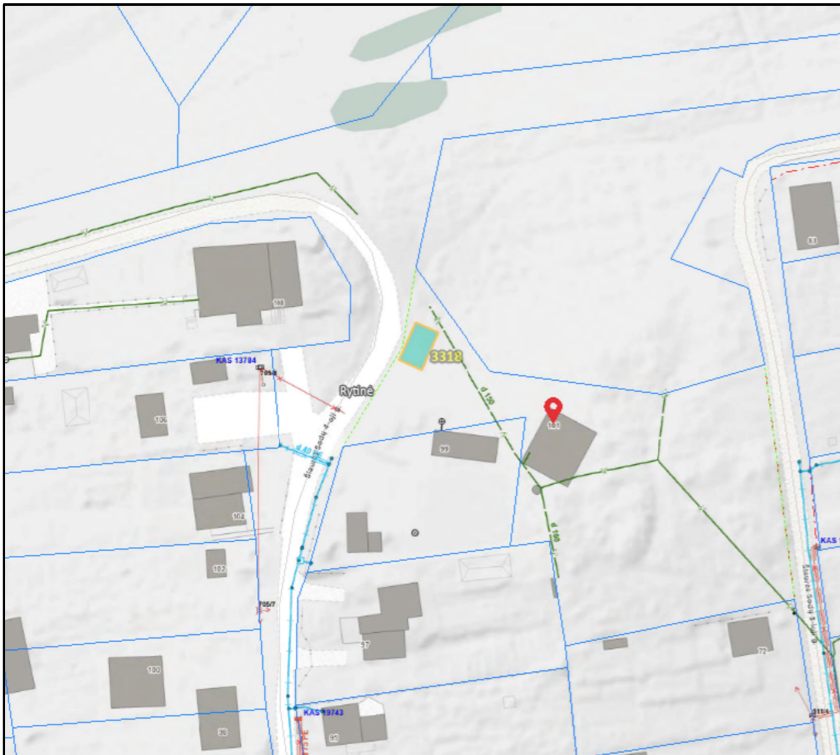


	Pusiau požeminių konteinerių aikštelė
	Žemės sklypo ribos
	Raudonosios linijos
	Konteinerių koordinacių taškai
	Plytelių danga Vejos bortelis
	Kelio ženklimas 1.27
	Kelio ženklai 333 (2vnt.) ir 806, 10m (2vnt.)

- Mišrioms komunalinėms atliekomis skirtas konteineris (5m³)
- Plastikinėms ir metalinėms pakuotėms ir pakuočių atliekomis bei Popierinėms ir kartono pakuotėms ir pakuočių atliekomis skirtas konteineris (5m³)
- Stiklo pakuotėms ir pakuočių atliekomis skirta konteinerio dalis (3,2m³)
- Maisto/virtuvės atliekomis skirta konteinerio dalis (ne mažiau 0,8m³)

Pastabos:
 1. Projektas turi atitikti KPT SDK 19. Plytelių danga įrengiama: betoninės plytelės 7cm, išlyginamasis sluoksnis 3cm, skaldos pagrindo sluoksnis 17cm, smėlis 23cm.
 Pastaba:
 aikštelė patvirtinta protokolu 2022-11-10 Nr. A17-820/22(2.1.13-ENE)

Atestato Nr.		UAB „Architektūros namai“ Algirdo g. 11, Vilnius Įm.k. 302848362 www.architekturosnamai.lt		B3 ir B2 tipo pusiau požeminių konteinerių aikštelių Antakalnio g. 35, Gvazdikų Sodų 10-oji g. 27, Rukeliškių g. 32, Rokantiškių Sodų 3-ioji g. 4, S. Nėries g. 21, Bukėlių g. 64, Erfurto g. 5, Architektų g. 3, J. Strumilos g. 60, Šeškinės g. 11, Pagubės Sodų 19-oji g. 44, Bitininkų g. 10, Bulvikių g. 29, V. Kuzmos g. 28, Kryžiuokų Sodų 13-oji g. 56, Kviečių g. 2F, Savanorių pr. 33, Skroblų g. 19, Žirmūnų g. 18, Šiaurės Sodų 4-oji g. 101, Polocko g. 53, Kęstučių g. 18, Vilniuje, statybos projektas	
A 2016	PV	T. Gaižauskas	El. parašas	2023 04	Žirmūnų g. 18 (Nr. 3291) aikštelės planas, M 1:200
	Arch.	J. Gaižauskas	El. parašas	2023 04	
0473	PDV	S. Kasteckas	El. parašas	2023 04	
LT	Užsakovas: UAB "VAATC"		AN-21.07.12-SP-B-20		Lapo nr.
					Lapų
					1
					1



44

SUTARTINIAI ŽENKLAI

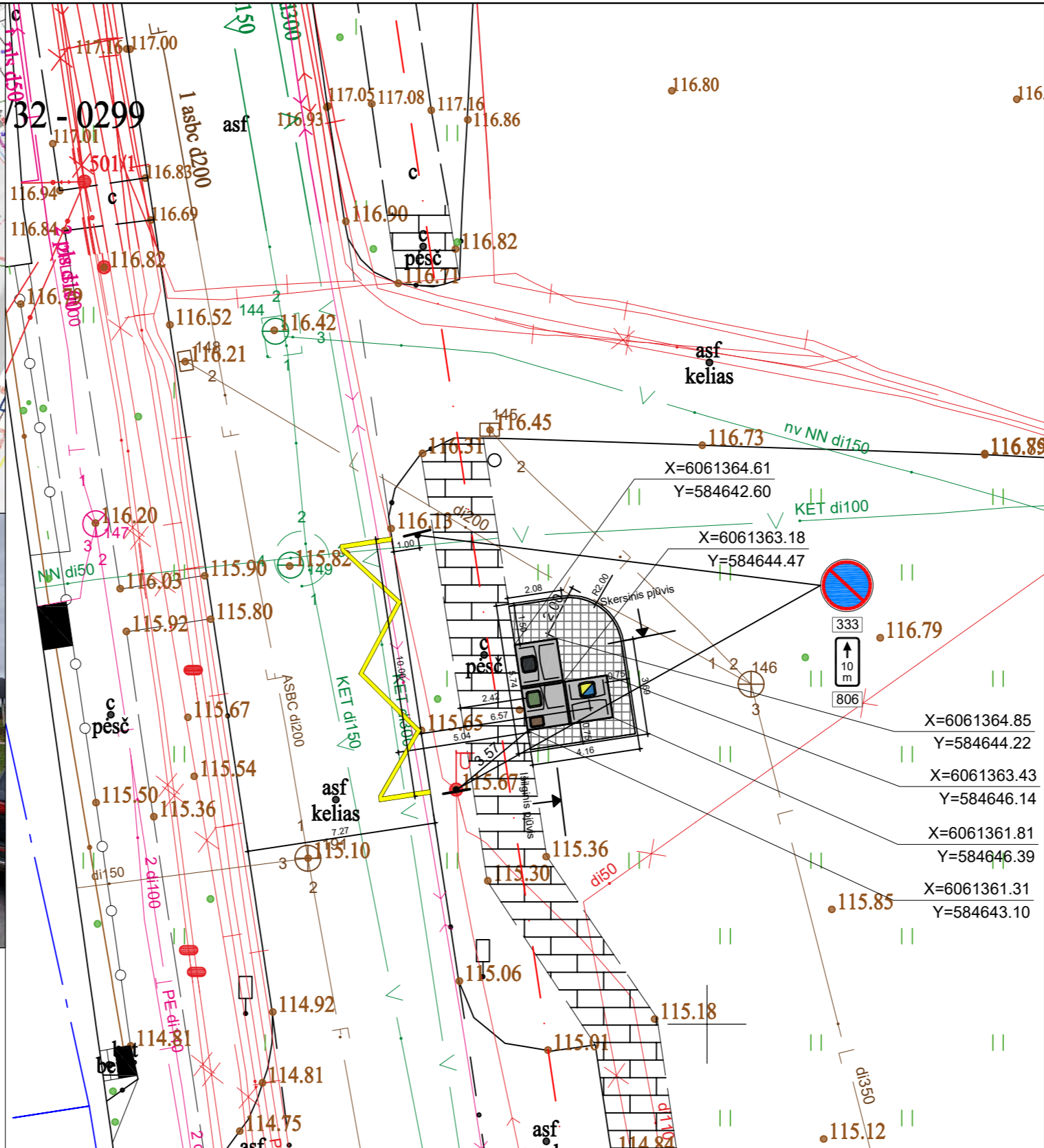
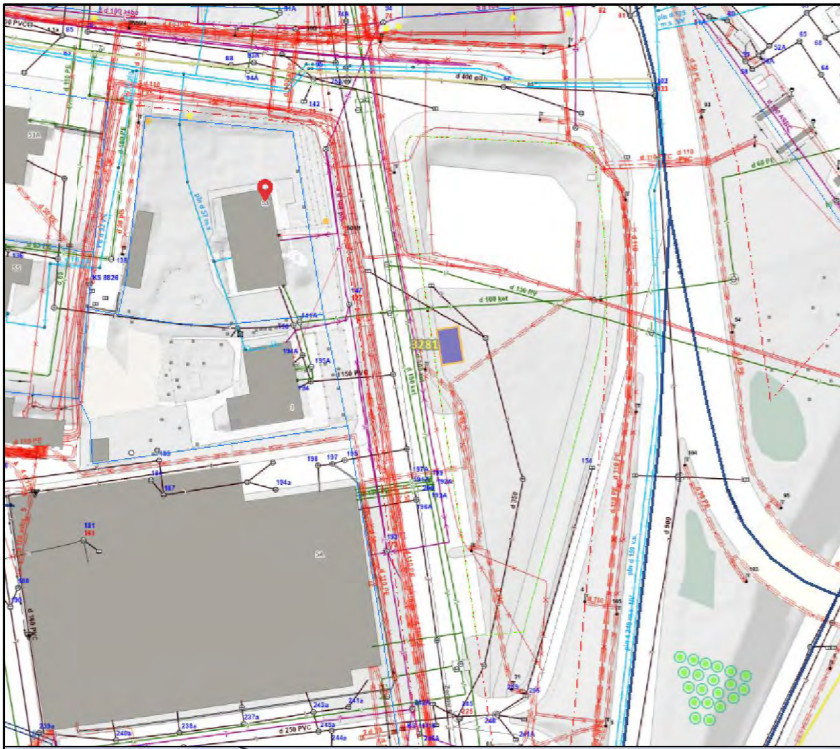
	Pusiau požeminių konteinerių aikštelė
	Žemės sklypo ribos
	Raudonosios linijos
	Konteinerių koordinacių taškai
	Plytelių danga Vejos bortelis

- Mišrioms komunalinėms atliekoms skirtas konteineris (5m³)
- Plastikinėms ir metalinėms pakuotėms ir pakuočių atliekoms bei Popierinėms ir kartono pakuotėms ir pakuočių atliekoms skirtas konteineris (5m³)
- Stiklo pakuotėms ir pakuočių atliekoms skirta konteinerio dalis (3,2m³)
- Maisto/virtuvės atliekoms skirta konteinerio dalis (ne mažiau 0,8m³)

Pastabos:
 1. Projektas turi atitikti KPT SDK 19. Plytelių danga įrengiama: betoninės plytelės 7cm, išlyginamasis sluoksnis 3cm, skaldos pagrindo sluoksnis 17cm, smėlis 23cm.
 Pastaba:
 aikštelė patvirtinta protokolu 2023-02-17 Nr. A17-146/23(2.1.13-ENE)
 Pastaba:
 kelio ženklai ir ženklinimas neprojektuojami siekiant nepažeist KET 150 punkto.

10100480672

Atestato Nr.		UAB „Architektūros namai“ Algirdo g. 11, Vilnius Įm.k. 302848362 www.architekturosnamai.lt		B3 ir B2 tipo pusiau požeminių konteinerių aikštelių Antakalnio g. 35, Gvazdikų Sodų 10-oji g. 27, Rukeliškių g. 32, Rokantiškių Sodų 3-ioji g. 4, S. Nėries g. 21, Bukčių g. 64, Erfurto g. 5, Architektų g. 3, J. Strumilos g. 60, Šeškinės g. 11, Pagubės Sodų 19-oji g. 44, Bitininkų g. 10, Bulvikio g. 29, V. Kuzmos g. 28, Kryžiuokų Sodų 13-oji g. 56, Kviečių g. 2F, Savanorių pr. 33, Skroblų g. 19, Žirmūnų g. 18, Šiaurės Sodų 4-oji g. 101, Polocko g. 53, Kęstučiųg. 18, Vilniuje, statybos projektas	
A 2016	PV	T. Gaižauskas	El. parašas	2023 04	Šiaurės Sodų 4-oji g. 101 (Nr. 3318) aikštelės planas, M 1:200
	Arch.	J. Gaižauskas	El. parašas	2023 04	
LT	Užsakovas: UAB "VAATC"		AN-21.07.12-SP-B-20		Lapo nr.
					Lapų
					1 1



SUTARTINIAI ŽENKLAI

	Pusiau požeminių konteinerių aikštelė
	Žemės sklypo ribos
	Raudonosios linijos
	Konteinerių koordinacių taškai
	Plytelių danga Vejos bortelis
	Kelio ženklimas 1.27
	Kelio ženklai 333 (2vnt.) ir 806, 10m (2vnt.)

- Mišrioms komunalinėms atliekoms skirtas konteineris (5m³)
- Plastikinėms ir metalinėms pakuotėms ir pakuočių atliekoms bei Popierinėms ir kartono pakuotėms ir pakuočių atliekoms skirtas konteineris (5m³)
- Stiklo pakuotėms ir pakuočių atliekoms skirta konteinerio dalis (3,2m³)
- Maisto/virtuvės atliekoms skirta konteinerio dalis (ne mažiau 0,8m³)

Pastabos:
 1. Projektas turi atitikti KPT SDK 19. Plytelių danga įrengiama: betoninės plytelės 7cm, išlyginamasis sluoksnis 3cm, skaldos pagrindo sluoksnis 17cm, smėlis 23cm.
 Pastaba:
 aikštelė patvirtinta protokolu
 2023-01-27 Nr. A17-75/23(2.1.13-ENE)

X=6061364.61 Y=584642.60	X=6061363.18 Y=584644.47
X=6061364.85 Y=584644.22	X=6061363.43 Y=584646.14
X=6061361.81 Y=584646.39	X=6061361.31 Y=584643.10

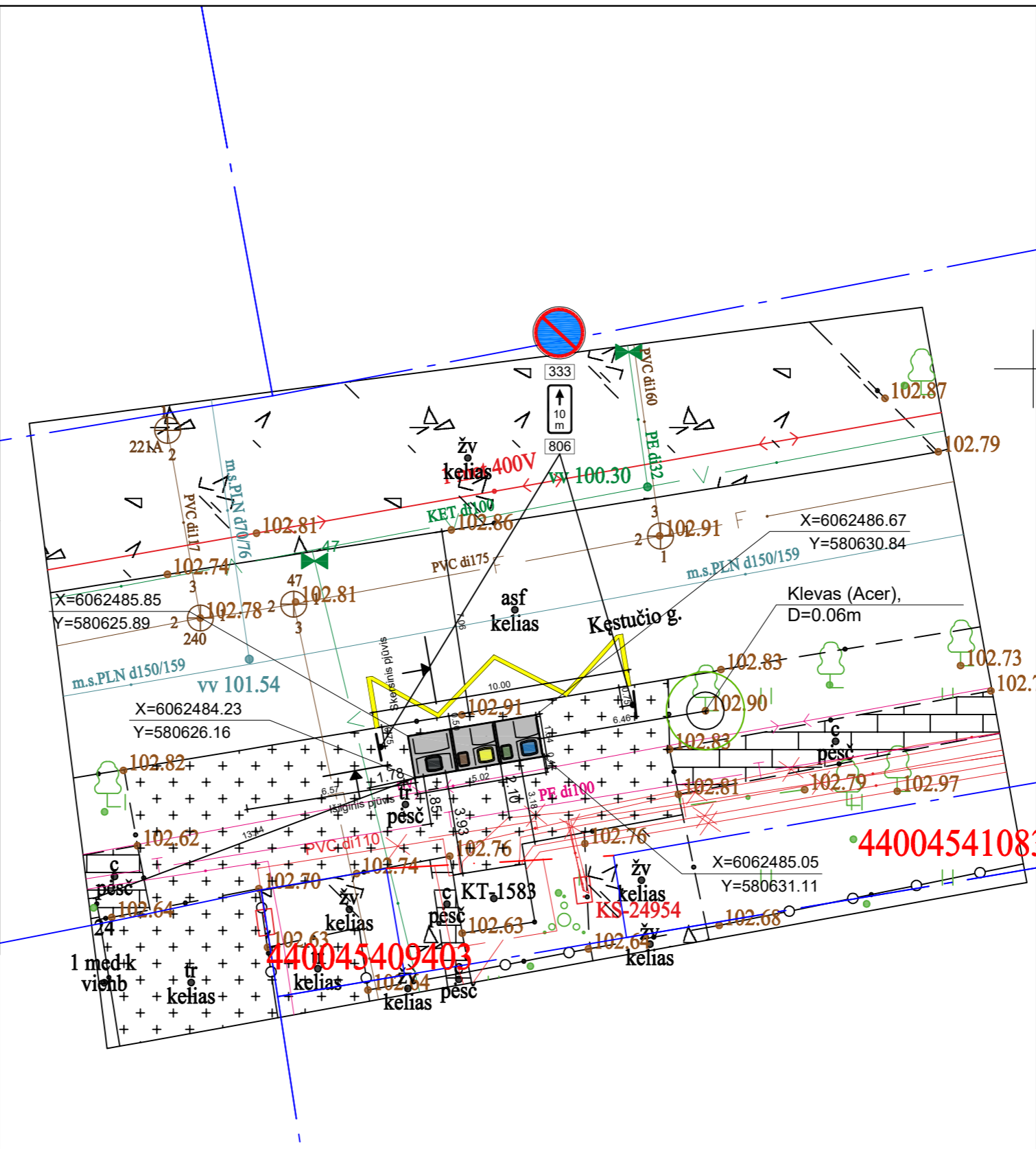
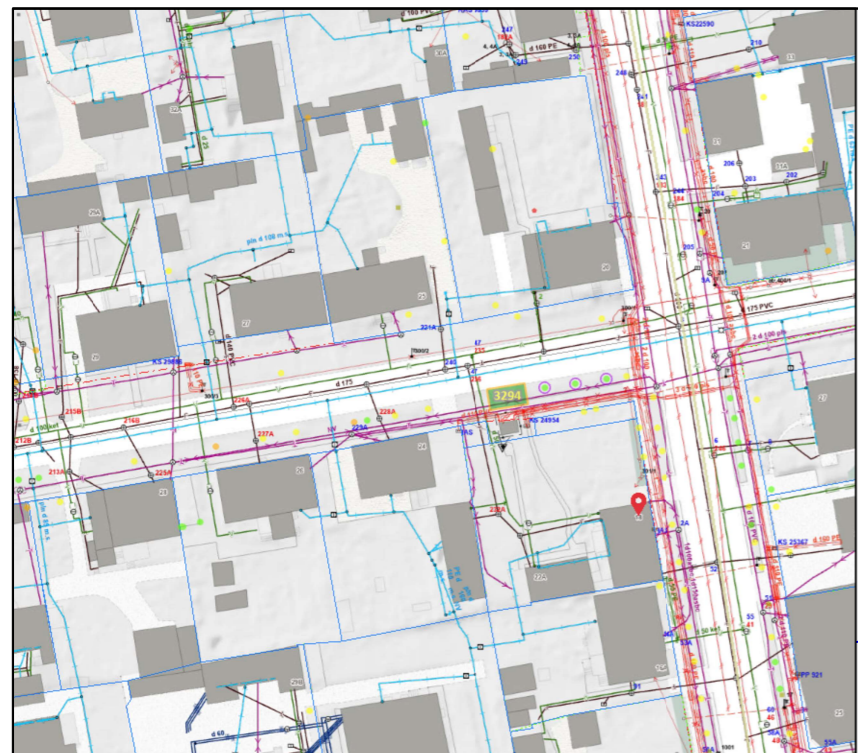
Atestato Nr.		UAB „Architektūros namai“ Algirdo g. 11, Vilnius Įm.k. 302848362 www.architekturosnamai.lt		B3 ir B2 tipo pusiau požeminių konteinerių aikštelių Antakalnio g. 35, Gvazdikų Sodų 10-oji g. 27, Rukeliškių g. 32, Rokantiškių Sodų 3-ioji g. 4, S. Nėries g. 21, Bukėlių g. 64, Erfurto g. 5, Architektų g. 3, J. Strumilos g. 60, Šeškinės g. 11, Pagubės Sodų 19-oji g. 44, Bitininkų g. 10, Bulvikio g. 29, V. Kuzmos g. 28, Kryžikių Sodų 13-oji g. 56, Kviečių g. 2F, Savanorių pr. 33, Skroblių g. 19, Žirmūnų g. 18, Šiaurės Sodų 4-oji g. 101, Polocko g. 53, Kęstučių g. 18, Vilniuje, statybos projektas	
A 2016	PV	T. Gaižauskas	El. parašas	2023 04	Polocko g. 53 (Nr. 3281) aikštelės planas, M 1:200
	Arch.	J. Gaižauskas	El. parašas	2023 04	
0473	PDV	S. Kasteckas	El. parašas	2023 04	
LT	Užsakovas: UAB "VAATC"		AN-21.07.12-SP-B-20		Lapo nr.
					Lapų
					1
					1

SUTARTINIAI ŽENKLAI

	Pusiau požeminių konteinerių aikštelė
	Žemės sklypo ribos
	Raudonosios linijos
	Konteinerių koordinacių taškai
	Plytelių danga Vejos bortelis
	Kelio ženklimas 1.27
	Kelio ženklai 333 (2vnt.) ir 806, 10m (2vnt.)

- Mišrioms komunalinėms atliekoms skirtas konteineris (5m³)
- Plastikinėms ir metalinėms pakuotėms ir pakuočių atliekoms bei Popierinėms ir kartono pakuotėms ir pakuočių atliekoms skirtas konteineris (5m³)
- Stiklo pakuotėms ir pakuočių atliekoms skirta konteinerio dalis (3,2m³)
- Maisto/virtuvės atliekoms skirta konteinerio dalis (ne mažiau 0,8m³)

Pastabos:
 1. Projektas turi atitikti KPT SDK 19. Plytelių danga įrengiama: betoninės plytelės 7cm, išlyginamasis sluoksnis 3cm, skaldos pagrindo sluoksnis 17cm, smėlis 23cm.
 Pastaba:
 aikštelė patvirtinta protokolu
 2022-12-23 Nr. A17-952/22(2.1.13-ENE)



Atestato Nr.		UAB „Architektūros namai“ Algirdo g. 11, Vilnius Įm.k. 302848362 www.architekturosnamai.lt			B3 ir B2 tipo pusiau požeminių konteinerių aikštelių Antakalnio g. 35, Gvazdikų Sodų 10-oji g. 27, Rukeliškių g. 32, Rokantiškių Sodų 3-ioji g. 4, S. Nėries g. 21, Bukėlių g. 64, Erfurto g. 5, Architektų g. 3, J. Strumilos g. 60, Šeškinės g. 11, Pagubės Sodų 19-oji g. 44, Bitininkų g. 10, Bulvikio g. 29, V. Kuzmos g. 28, Kryžikių Sodų 13-oji g. 56, Kviečių g. 2F, Savanorių pr. 33, Skroblių g. 19, Žirmūnų g. 18, Šiaurės Sodų 4-oji g. 101, Polocko g. 53, Kėstučio g. 18, Vilniuje, statybos projektas		
A 2016	PV	T. Gaižauskas	El. parašas	2023 04	Kėstučio g. 18 (Nr. 3294) aikštelės planas, M 1:200		
	Arch.	J. Gaižauskas	El. parašas	2023 04			
0473	PDV	S. Kasteckas	El. parašas	2023 04			
LT	Užsakovas: UAB "VAATC"				AN-21.07.12-SP-B-20	Lapo nr.	Lapų
						1	1