



## AŽUOLAS „BRAŠKĖTOJAS“

Botaninis gamtos paveldo objektas




**Adresas:** Vilniaus m. sav., Lazdynų seniūnija

Lietuvos koordinatinių sistema (LKS-94).


**Koordinatės:** X=6060282, Y=577987







### Sutartiniai ženklai

-  Gamtos paveldo objekto teritorija
-  Gamtos paveldo objekto buferinės (fizinės ir vizualinės) apsaugos zona
-  Žemės sklypo riba, Nr.

M 1:1,000



### Duomenys:

-  Saugomųjų teritorijų kadastras © Valstybinė saugomųjų teritorijų tarnyba prie Aplinkos ministerijos, 2022 m.
-  Ortofotografinis žemėlapis © UAB Vilniaus planas, 2019 m.
-  Georeferencinio pagrindo kadastro duomenys ir informacija (GRPK) © Lietuvos Respublikos žemės ūkio ministerija, 2022 m.
-  Nekilnojamojo turto kadastras © VĮ Registrų centras, 2021 m.