

Paraiškos pavadinimas: Žygimantų Vilnius_T_Aropolis_263 Paraiškos Nr 70011

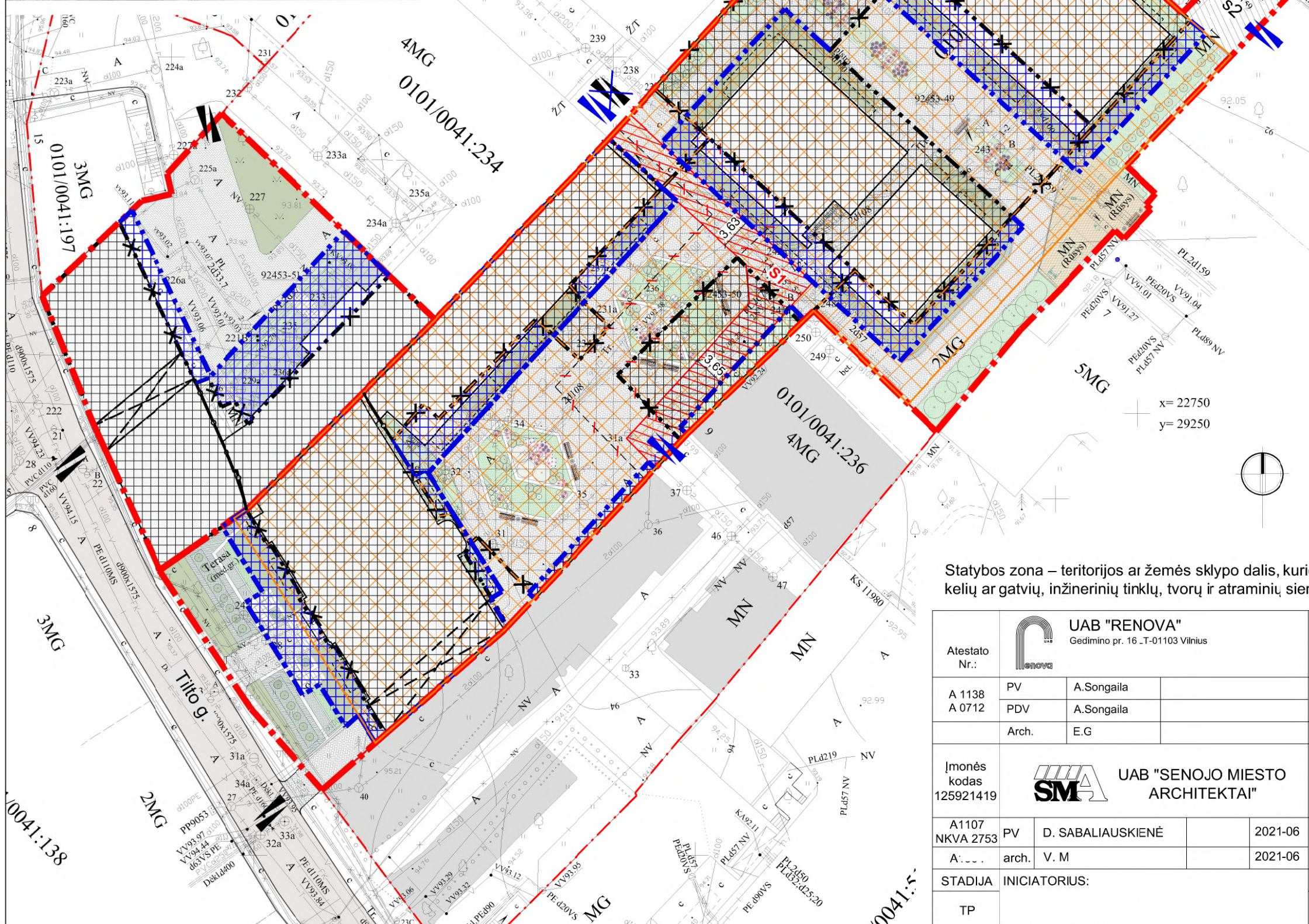
Eil. Nr.	Ištaigos pavadinimas	Sutiksl. data	Sutikslintojo pareigos.pavardė	Parašas	Pastabos
1	Vilniaus miesto savivaldybės administracija	2019.05.20		326614	
2	"Vilniaus šilumos tinklai" AB	2019.05.07		309333	
3	"Telia Lietuva" AB	2019.05.13		309331	
4	"Vilniaus apšvietimas" UAB	2019.05.06		288214	
5	"Energijos skirstymo operatorius" AB	2019.05.06		309332	
6	"Vilniaus vandenys" UAB	2019.05.06		288212	
7	"Grinda" UAB	2019.05.03		288213	
8	"Vilniaus viešasis transportas" UAB	2019.04.23		288209	
9	"Skaidula" UAB	2019.04.18		288208	

Derinimo išrašas teisingas 2019.05.20

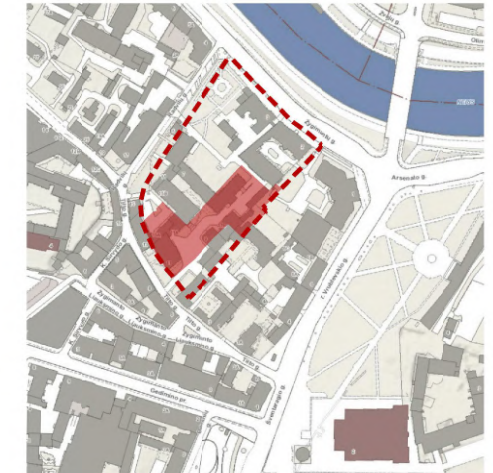
Kordinacių sistema: LKS 94

Aukštųjų sistema: LAS07

PAREIGOS: **UAB "AROPOLIS"**
 Projektų vadovas: **UAB "AROPOLIS"**
 Geodezininkas: **UAB "AROPOLIS"**
 Geodezininko pažymėjimas: **UAB "AROPOLIS"**
 Planas: **UAB "AROPOLIS"**
 Raseinių g. 10, Vilnius LT-01103; Tel. 861215106; Fax. 2337707; grosaropolis.lt
 Objektas: Vilniaus m. sav. Vilniaus m. Teritorija tarp Žygimantų, Tiltų ir Radvilų g.
 BREŽINYS: **UAB "AROPOLIS"**
 Objekto Nr.: 19/0417; Mastelis: 1:500; Lapų sk. Nr.: 1/1; Data: 2019.04



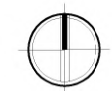
SITUACIJOS SCHEMA



SUTARTINIAI ŽENKLAI

- DETALIOJO PLANO GALIOJIMO RIBA
- SKLYPO RIBA
- PATVIRTINTA SKIRTINGŲ REŽIMŲ (AUKŠTINGUMO) RIBA
- PATVIRTINTA STATYBOS RIBA
- PATVIRTINTA ANTŽEMINĖS STATYBOS ZONA
- PATVIRTINTA POŽEMINĖS STATYBOS RIBA IR ZONA
- PATVIRTINTAS SERVITUTAS
- PATVIRTINTAS ĮVAŽIAVIMAS/ IŠVAŽIAVIMAS
- NAIKINAMA PATVIRTINTA STATYBOS RIBA
- PLANUOJAMA ANTŽEMINĖS STATYBOS RIBA
- PLANUOJAMA ANTŽEMINĖS STATYBOS ZONA
- PRATĖSIAMA SKIRTINGŲ REŽIMŲ (AUKŠTINGUMO) RIBA
- NAIKINAMA PATVIRTINTA POŽEMINĖS STATYBOS RIBA
- PLANUOJAMA POŽEMINĖS STATYBOS RIBA
- PLANUOJAMA POŽEMINĖS STATYBOS ZONA
- NAIKINAMAS PATVIRTINTAS SERVITUTAS (S1)
- PLANUOJAMAS SERVITUTAS (S1) tiesiti, aptarnauti ir naudoti požeminis ir antžemines komunikacijas; važiuoti transporto priemonėmis, naudotis pėsčiųjų taku
- NAIKINAMAS PATVIRTINTAS ĮVAŽIAVIMAS/ IŠVAŽIAVIMAS
- PLANUOJAMAS ĮVAŽIAVIMAS/ IŠVAŽIAVIMAS
- SUDERINTI TILTO G. 9 PP
- PROJEKTUOJAMI PASTATAI
- TRINKELĖS
- VEJA
- GUMOS GRANULIŲ DANGA VAIKŲ ŽAIDIMŲ AIKŠTELEI
- PROJEKTUOJAMI ŽELDINIAI

x= 22750
y= 29250



Statybos zona – teritorijos ar žemės sklypo dalis, kurioje yra arba numatomi antžeminiai statiniai, neįskaitant kelių ar gatvių, inžinerinių tinklų, tvorų ir atraminių sienelių. (TP1 1 str. 19 p.)

Atestato Nr.:	UAB "RENOVA" Gedimino pr. 16_T-01103 Vilnius	Statinio pavadinimas: Daugiabučių gyvenamųjų namų Tiltų g. 11 ir 15A, Vilniuje rekonstravimo projektas	
A 1138 A 0712	PV A. Songaila PDV A. Songaila Arch. E.G.	Statinio numeris ir pavadinimas: Tiltų g. 11, Vilniaus m., Vilniaus m. sav., unik. Nr. 1094-0492-7117; Tiltų g. 13, Vilniaus m., Vilniaus m. sav., unik. Nr. 4400-2951-4176.	
Įmonės kodas 125921419	UAB "SENOJO MIESTO ARCHITEKTAI"	TERITORIJOS TARP ŽYGMANTŲ, RADVILŲ IR TILTO GATVIŲ DETALIOJO PLANO KOREGAVIMAS (STATYBOS ZONŲ, RIBŲ, SERVITUTO, ĮVAŽIAVIMO IR IŠVAŽIAVIMO VIETOS KOREGAVIMAS SKLYPUOSE TILTO G. 11 IR 13)	
A1107 NKVA 2753	PV D. SABALIAUSKIENĖ arch. V. M.	SKLYPO SUTVARKYMO PLANAS	LAI DA
A: . . .	2021-06 2021-06		0
STADIJA	INICIATORIUS:	M 1:500	LAPAS LAPŲ
TP		SMA 18-30	1 1