




A087-S02





PP

PROJEKTO PAVADINIMAS	KAZIMIERO JELSKIO IR PARODŲ GATVIŲ REKONSTRAVIMO BEI DVIRAČIŲ IR PĖSČIŲJŲ TAKO JUNGTIES SU POŽEMINE PERĖJA STATYBOS, VILNIAUS M., PROJEKTAS
GENERALINIS PROJEKTUOTOJAS	 UAB "DO ARCHITECTS", Į.K. 303075947 BETONO AKLG. 16, LT-03153, VILNIUS DIREKTORĖ: SABINA GRINCEVIČIŪTĖ
STATYTOJAS	 VILNIAUS MIESTO SAVIVALDYBĖ, Į.K. 111109233 KONSTITUCIJOS PR. 3, LT-09308 VILNIUS
DARBŲ UŽSAKOVAS	 UAB "VASTINT LITHUANIA" Į.K. 111622773 JOGAILOS G. 4, LT-01116 VILNIUS DIREKTORIUS: KĘSTUTIS VEDECKIS
PROJEKTO ADRESAS	NESUFORMUOTAS ŽEMĖS SKLYPAS
STATYBOS RŪŠIS	REKONSTRAVIMAS NAUJA STATYBA
STATINIO PASKIRTIS	SUSISIEKIMO KOMUNIKACIJOS (8.2)
STATINIO KATEGORIJA	NEYPATINGI STATINIAI
PROJEKTO RENGIMO ETAPAS	Projektiniai pasiūlymai PP
PROJEKTO NUMERIS	A087-S02
PROJEKTO VADOVAS	Andrė Baldišiūtė (A1468)
PROJEKTO SUSISIEKIMO DALIES VADOVAS	Martin Karpič (35369)
PROJEKTUOTOJAI	Karolis Grigaitis karolis.grigaitis@doarchitects.lt +37065016010
LAI DOS NR.	0
DATA	2023

PP.BSŽ

BYLOS SUDĖTIES ŽINIARAŠTIS

DOKUMENTO ŽYMUO	LAPŲ SK.	LAIDA	DOKUMENTO PAVADINIMAS	PASTABOS
A087-S02-PP.T	1	0	Titulinis lapas	
A087-S02-PP.BSŽ	1	0	Bylos sudėties žiniaraštis	
A087-S02-PP.AR	10	0	Aiškinamasis raštas	
A087-S02-PP.B-01	2	0	Dangų planas	
	6		Prisijungimo prie susisiekiimo komunikacijų sąlygos nr.21/1943	2021 10 27
	4		Projektinių pasiūlymų rengimo užduotis	2023
	2		Inžinerinių statinių projektų ir projektinių pasiūlymų vertinimo darbo grupės pasitarimo protokolo išrašas	2023 08 18





0	2023-10-20	Visuomenės informavimui.				
Laida	Išleidimo data	Laidos statusas. Keitimo priežastis (jei taikoma)				
	Generalinis projektuotojas:  UAB "DO ARCHITECTS", J.K. 303075947 BETONO AKLG. 16, LT-03153, VILNIUS		KAZIMIERO JELSKIO IR PARODŲ GATVIŲ REKONSTRAVIMO BEI DVIRAČIŲ IR PĖSČIŲJŲ TAKO JUNGTIES SU POŽEMINE PERĖJA STATYBOS, VILNIAUS M., PROJEKTAS			
A1468	SPV	Andrė Baldišiūtė	BYLOS SUDĖTIES ŽINIARAŠTIS			
	Projektuotojas:  UAB "KELPROJEKTAS", J.K. 234004210 JONAVOS G. 7, D KORPUSAS, LT- 44192 KAUNAS				Laida	
35369	SPDV	Martin Karpič			0	
		Karolis Grigaitis				
LT	Statytojas:  VILNIAUS MIESTO SAVIVALDYBĖ, J.K. 111109233 KONSTITUCIJOS PR. 3, LT-09308 VILNIUS		Užsakovas:  UAB "Vastint Lithuania" J.k.1122773 Jogailos g. 4, LT-01116 Vilnius	A087-S02-PP.BSŽ	Lapas 1	Lapų 1

PP.AR

AIŠKINAMASIS RAŠTAS

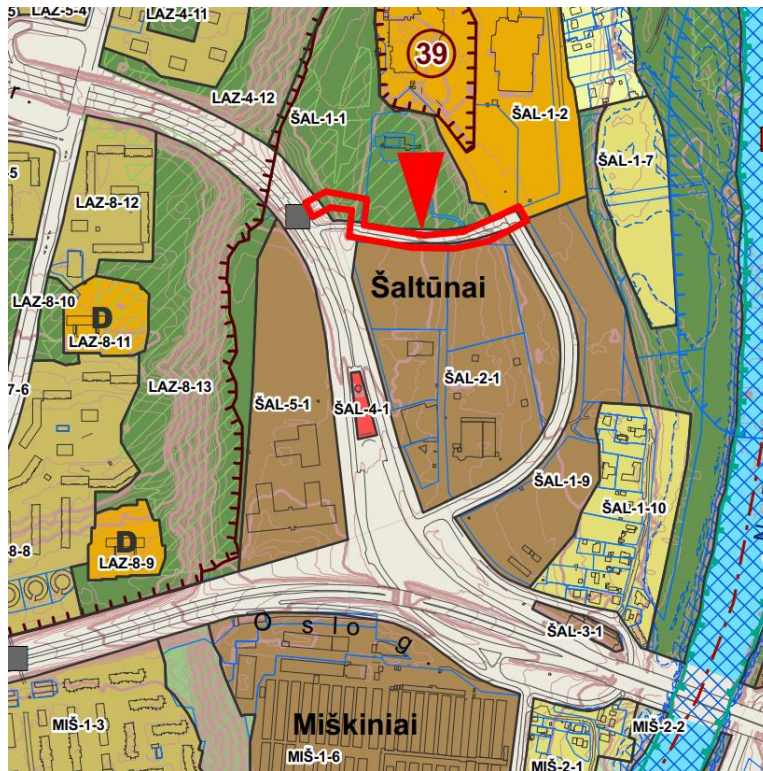
Turinys

1	STATINIO PROJEKTO ATITIKTIS TERITORIJŲ PLANAVIMO DOKUMENTAMS;.....	2
2	STATINIO AR JO DALIES STATYBOS VIETA;	2
3	STATINIO AR JO DALIES PAGRINDINĖ NAUDOJIMO PASKIRTIS;	3
4	ŽEMĖS SKLYPO TERITORIJOS NAUDOJIMO REGLAMENTO PARAMETRAI;	3
5	STATINIO TECHNINIAI IR PASKIRTIES RODIKLIAI;	3
6	PROJEKTUOJAMŲ STATINIŲ SĄRAŠAS IR STATYBOS RŪŠYS;.....	4
7	PROJEKTINIŲ PASIŪLYMŲ SPRENDINIAI;	4
7.1	BENDROJI DALIS;	4
7.2	SUSISIEKIMO SPRENDINIAI;.....	5
7.3	DANGOS;	7
7.4	PAVIRŠINIŲ VANDENS NUOTEKŲ TVARKYMO SPRENDINIAI;	9
7.5	APŠVIETIMO SPRENDINIAI;	9
7.6	ESAMŲ ŽELDINIŲ BŪKLĖ IR ŽELDINIMO SPRENDINIAI;.....	10

0	2023-10-20	Statybą leidžiančiam dokumentui, konkursui, statybai			
Laida	Išleidimo data	Laidos statusas. Keitimo priežastis (jei taikoma)			
	Generalinis projektuotojas:  UAB "DO ARCHITECTS", J.K. 303075947 BETONO AKLG. 16, LT-03153, VILNIUS		KAZIMIERO JELSKIO IR PARODŲ GATVIŲ REKONSTRAVIMO BEI DVIRAČIŲ IR PĖSČIŲJŲ TAKO JUNGTIES SU POŽEMINE PERĖJA STATYBOS, VILNIAUS M., PROJEKTAS		
A1468	SPV	Andrė Baldišiūtė			
	Projektuotojas:  UAB "KELPROJEKTAS", J.K. 234004210 JONAVOS G. 7, D KORPUSAS, LT- 44192 KAUNAS				
35369	SPDV	Martin Karpič	AIŠKINAMASIS RAŠTAS		
		Karolis Grigaitis			Laida
LT	Statytojas:  VILNIAUS MIESTO SAVIVALDYBĖ, J.K. 111109233 KONSTITUCIJOS PR. 3, LT-09308 VILNIUS		Užsakovas:  UAB "Vastint Lithuania" J.k.1122773 Jogailos g. 4, LT-01116 Vilnius		
			A087-S02-PP.AR	Lapas	Lapų
				1	10

1 STATINIO PROJEKTO ATITIKTIS TERITORIJŲ PLANAVIMO DOKUMENTAMS;

1.1.1 Vadovaujantis Vilniaus miesto savivaldybės teritorijos bendrojo plano (TPDR reg. Nr. T00086338) (toliau – BP) projektuojami statiniai patenka į inžinerinės infrastruktūros koridorių zoną:



1.1.2 Projektuojami sprendiniai atitinka Vilniaus miesto dviračių takų specialiojo plano (toliau – SP), kuris patvirtintas Vilniaus miesto tarybos 2014m gegužės 28 d. sprendimu Nr. 1-1856, sprendinius:



1.1.3

2 STATINIO AR JO DALIES STATYBOS VIETA;

2.1.1 Projektuojami statiniai yra Vilniaus mieste, Šaltūnų rajone netoli Litexpo parodų rūmų;

A087-S02-PP.AR	LAPAS	LAPŲ	LAIDA
	2	10	0

- 2.1.2 Dviračių ir pėsčiųjų takas statomas išilgai Kazimiero Jelskio gatvės nuo požeminės perėjos po Laisvės pr. rytinės pusės prieigų iki projekto ribos už Kazimiero Jelskio ir Parodų gatvių sankryžos rytinės pusės;
- 2.1.3 Projektuojami gatvės elementai netelpa nustatytoje raudonosiose gatvės linijose ir patenka į piečiau Kazimiero Jelskio gatvės esančius sklypus. Remiantis prisijungimo prie susisiekimo komunikacijų sąlygomis esant poreikiui užtikrinti dviračių tako ir šaligatvio techninius parametrus, sklypuose į kuriuos patenka sprendiniai bus nustatomi servitutai.

3 STATINIO AR JO DALIES PAGRINDINĖ NAUDOJIMO PASKIRTIS;

- 3.1.1 Susisiekimo komunikacijos:
- 3.1.1.1 Pėsčiųjų ir dviračių takas - gatvės (8.2) – E kategorijos gatvė;
- 3.1.1.2 Kazimiero Jelskio gatvė - gatvės (8.2) – D kategorijos gatvė;
- 3.1.1.3 Parodų gatvė - gatvės (8.2) – D kategorijos gatvė;

4 ŽEMĖS SKLYPO TERITORIJOS NAUDOJIMO REGLAMENTO PARAMETRAI;

- 4.1.1 Projektuojamiems statiniams nėra suformuoti žemės sklypai;
- 4.1.2 Vadovaujantis BP projektuojami statiniai patenka į inžinerinės infrastruktūros koridorių zoną. Šioje zonoje galima projektuoti su susisiekimo ir inžineriniais tinklais susijusią infrastruktūrą;
- 4.1.3 Vadovaujantis BP projektuojami statiniai patenka į intensyviai naudojamų želdynų zoną, Funkcinės zonos numeris – ŠAL-1-1. Vienas iš šioje zonoje numatytų galimų teritorijos naudojimo tipų – BZ – Bendro naudojimo erdvių, želdynų teritorijų. Šiose teritorijose dominuoja gamtinis kraštovaizdis, teritorija skirta naudoti rekreacijai, lankymui ir pažinimui. Vienas iš šioje zonoje numatytų galimų žemės naudojimo būdų yra – I2 – susisiekimo ir inžinerinių tinklų koridorių teritorijos. Šio žemės naudojimo būdo teritorijoje galima susisiekimo komunikacijų statyba.
- 4.1.4 Vadovaujantis BP projektuojami statiniai patenka į miesto dalies centro zoną, Funkcinės zonos numeris – ŠAL-2-1. Vienas iš šioje zonoje numatytų galimų žemės naudojimo būdų yra – I2 – susisiekimo ir inžinerinių tinklų koridorių teritorijos. Šio žemės naudojimo būdo teritorijoje galima susisiekimo komunikacijų statyba;

5 STATINIO TECHNINIAI IR PASKIRTIES RODIKLIAI;

Pavadinimas	Mato vnt.	Kiekis	Pastabos
Kazimiero Jelskio gatvė (rekonstruojama)			
Kategorija		D	
Ilgis*	km	0,321	Esamo statinio ilgis nekeičiamas
Važiuojamosios dalies plotis	m	5,5	
Eismo juostų skaičius	m	2	
Eismo juostos plotis	m	2,75	
Parodų gatvė (rekonstruojama)			
Kategorija		D	
Ilgis*	km	0,544	Esamo statinio ilgis nekeičiamas
Važiuojamosios dalies plotis	m	5,5	
Eismo juostų skaičius	m	2	
Eismo juostos plotis	m	2,75	
Pėsčiųjų ir dviračių takas			
Kategorija		E	
Ilgis*	km	0,09	
Važiuojamosios dalies plotis	m	2,5-3	Dviračių takas
Važiuojamosios dalies plotis	m	2-2,25	Pėsčiųjų takas
Eismo juostų skaičius	vnt	2	Dviračių takas
Eismo juostų skaičius	vnt	2	Pėsčiųjų takas
Eismo juostos plotis	m	1,25-1,5	Dviračių takas
Eismo juostos plotis	m	1-1,125	Pėsčiųjų takas

A087-S02-PP.AR	LAPAS	LAPŲ	LAIDA
	3	10	0

* Žvaigždute pažymėti rodikliai apskaičiuojami vadovaujantis Nekilnojamojo turto kadastrinių matavimų ir kadastro duomenų surinkimo taisyklėmis, kurias tvirtina Lietuvos Respublikos žemės ūkio ministras. Baigus statybą ir atlikus kadastrinius matavimus šie rodikliai gali turėti neesminių nukrypimų

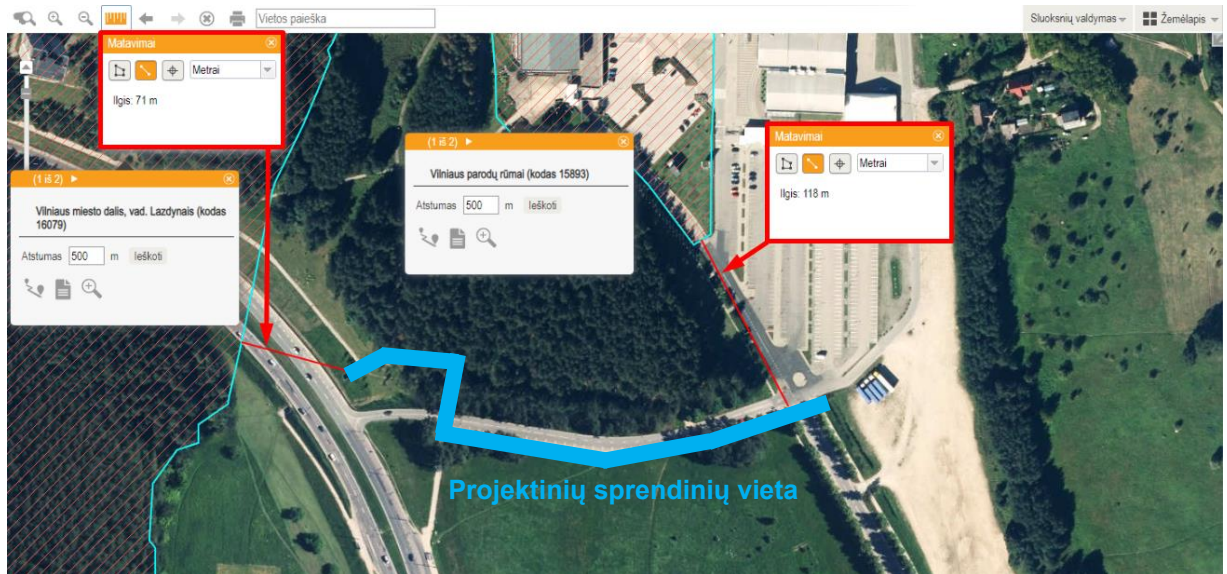
6 PROJEKTUOJAMŲ STATINIŲ SĄRAŠAS IR STATYBOS RŪŠYS;

- 6.1.1 Pėsčiųjų ir dviračių takas – nauja statyba;
- 6.1.2 Kazimiero Jelskio gatvė - rekonstravimas;
- 6.1.3 Parodų gatvė – rekonstravimas;

7 PROJEKTINIŲ PASIŪLYMŲ SPRENDINIAI;

7.1 BENDROJI DALIS;

- 7.1.1 Projektiniai sprendiniai nuo artimiausios kultūros paveldo vietovės -Vilniaus miesto dalies, vad. Lazdynais (kodas 16079) yra nutolusi apie 70 metrų, nuo Vilniaus parodų rūmų (kodas15893) nutolusi apytiksliai per 120 metrų;

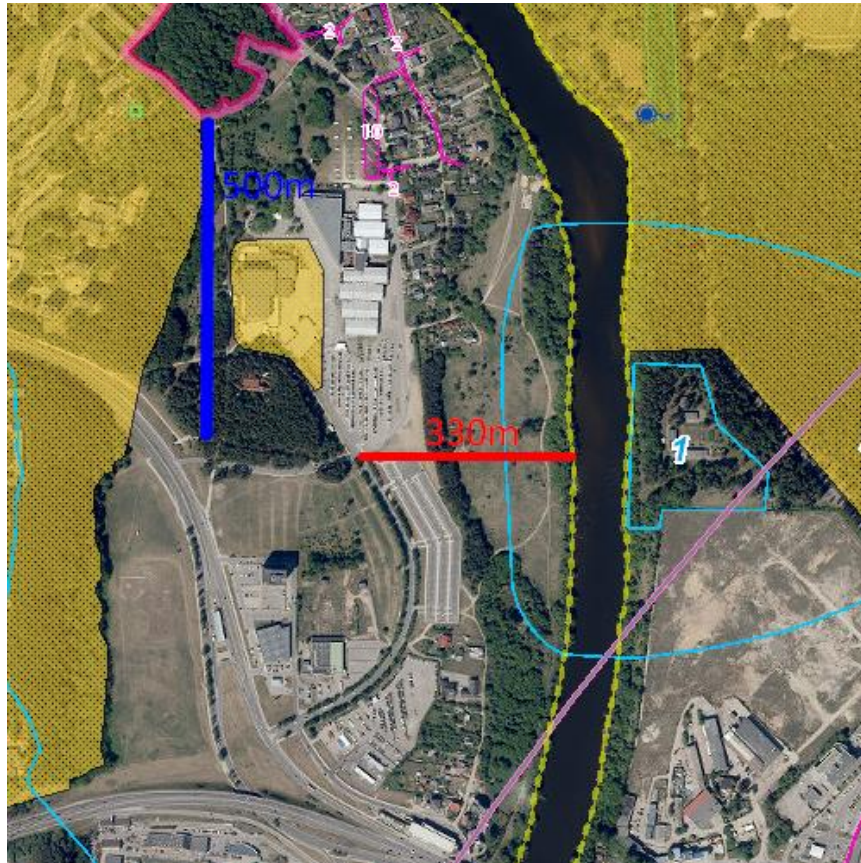


- 7.1.2 Projektiniai sprendiniai patenka į gamtinio karkaso teritorijas. Remiantis BP, šioje vietoje gamtinio karkaso dalis yra urbanizuota arba numatoma urbanizuoti, nustatytas gamtinio karkaso geoeologinis potencialas – stipriai pažeistas;

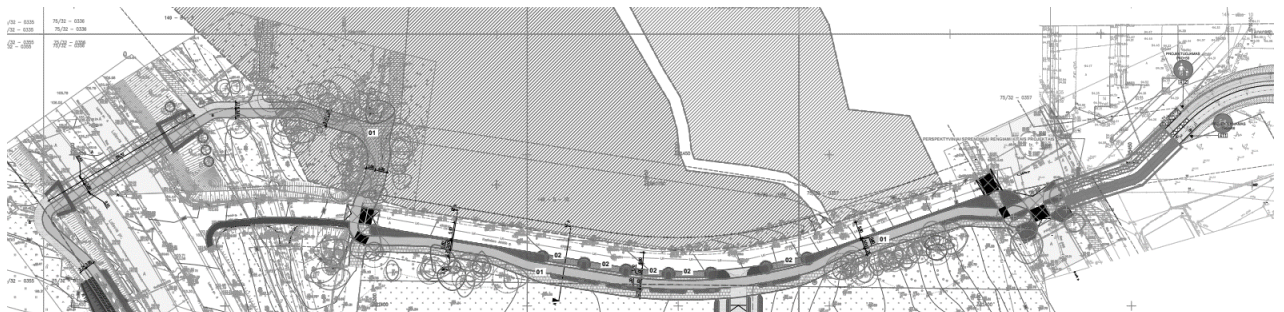


- 7.1.3 Kitos artimiausios saugomos teritorijos yra Karoliniškių kraštovaizdžio draustinis, nutolęs apie 500m ir NATŪRA 2000 (Neries upė) nutolusi apie 330m;

A087-S02-PP.AR	LAPAS	LAPŲ	LAIDA
	4	10	0



7.1.4 Projektuojamas takas yra greta Kazimiero Jelskio gatvės ir jungiasi su esama pėsčiųjų ir dviratininkų infrastruktūra prie Laisvės prospekto vakarinėje pusėje bei tęsiasi iki Kazimiero Jelskio ir Parodų gatvės sankryžos rytinėje pusėje. Ateityje šiuo projektu rengiami infrastruktūros sprendiniai jungsis su parengtais Užvingio salos tilto infrastruktūros sprendiniais:



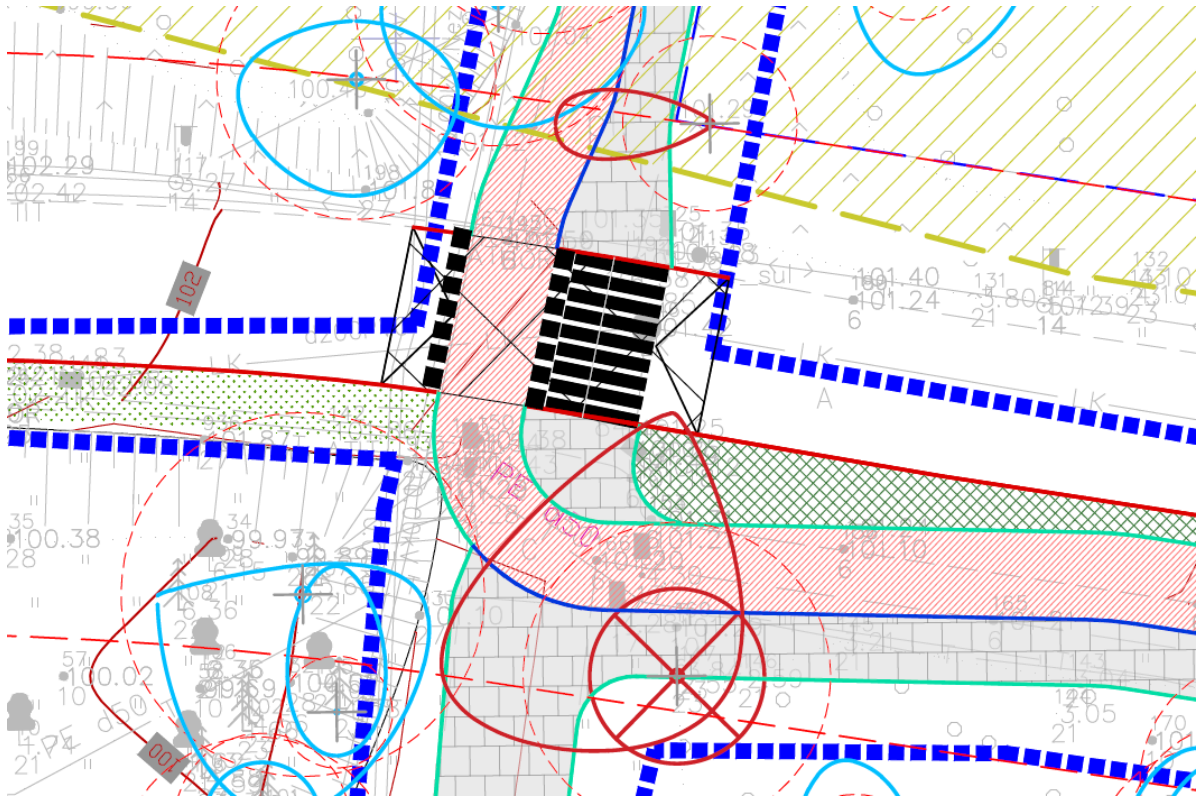
7.1.5 Infrastruktūros projektavimo pagrindas yra Vilniaus miesto savivaldybės administracijos Infrastruktūros skyriaus išduotos prisijungimo prie susisiekimo komunikacijų sąlygos nr. 21/1943. Sąlygomis numatoma projektuoti pėsčiųjų ir dviračių taką nuo Laisvės pr. iki Parodų g.;

7.2 SUSISIEKIMO SPRENDINIAI;

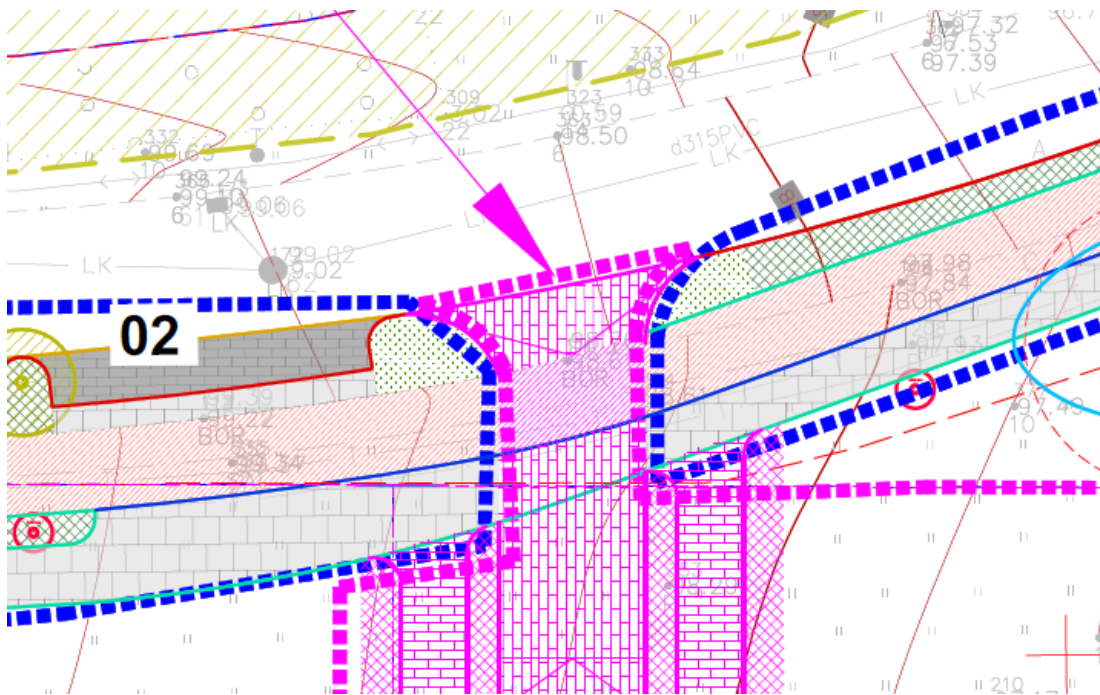
- 7.2.1 Vakarinėje pusėje, pėsčiųjų ir dviračių takas jungiasi su požeminės perėjos po Laisvės prospektu prieigomis;
- 7.2.2 Projektinės infrastruktūros ruožas sutampa su esamo pėsčiųjų tako trasa, dėl to neatsiras naujo neigiamo poveikio esamiems želdiniams, nenumatoma šalinti jokių medžių dėl perklojamos infrastruktūros. Taip pat projektuojama infrastruktūra nepatenka į miško žemę;
- 7.2.3 Projektuojamas pėsčiųjų ir dviračių takas kerta Kazimiero Jelskio gatvę esamos pėsčiųjų perėjos vietoje. Šioje vietoje įrengiama nauja iškilni perėja. Už perėjos dviračių takas projektuojamas su radiusu dėl to jis atitraukiamas nuo perėjos prieigų taip paliekant saugią salelę pėstiesiems sustoti prieš kertant Kazimiero Jelskio gatvę. Dėl šio

A087-S02-PP.AR	LAPAS	LAPŲ	LAIDA
	5	10	0

posūkio numatoma pašalinti vieną išdžiūvusią pušį;



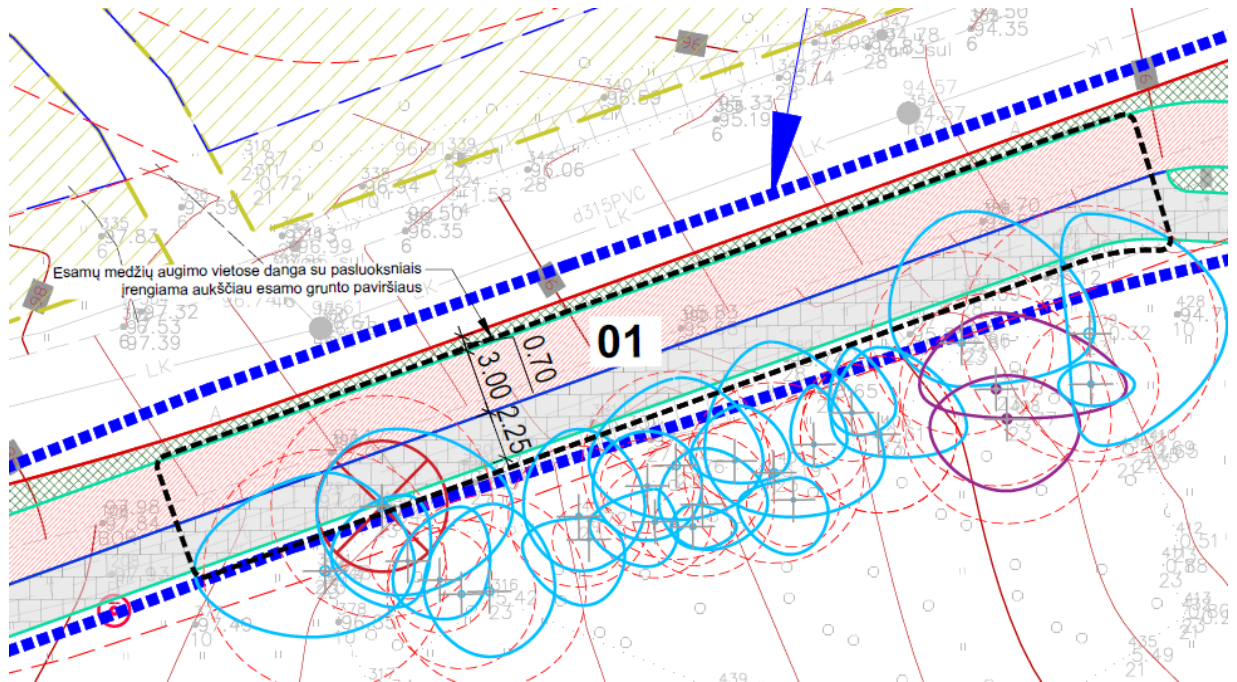
- 7.2.4 Ten, kur dėl susiklosčiusių želdinių yra galimybė, paliekamos automobilių lygiagretaus stovėjimo vietos šalia Kazimiero Jelskio gatvės;
- 7.2.5 Pėsčiųjų ir dviračių taką kerta suprojektuota įvažą į sklypą adresu Kazimiero Jelskio g. 3. Įvažos sprendiniai parengti atskiru projektu - „LIETAUS NUOTEKŲ ŠALINIMO TINKLŲ IR AUTOMOBILIŲ STOVĖJIMO AIKŠTELIŲ SKLYPE ADRESU KAZIMIERO JELSKIO G. 3, VILNIAUS M., STATYBOS PROJEKTAS“ LSNS-01-221011-01201. Įvažos projektiniai sprendiniai yra suderinti su šiuo projektu rengiamų dviračių ir pėsčiųjų tako projektiniais sprendiniais. Įvažos zonoje esanti dviračių tako atkarpa įrengti numatoma raudono asfalto danga. Įvažos zonoje esanti pėsčiųjų tako atkarpa grindžiama betoninėmis trinkelėmis dėl didesnio atsparumo automobilių sukeliamai apkrovai;



- 7.2.6 Dėl numatomų susisiekimo infrastruktūros pločio parametru numatoma pašalinti vieną pušį. Zonose prie esamų medžių augimo vietų dviračių infrastruktūros pasluoksliai dedami ant esamo grunto, kad nebūtų pažeidžiamos

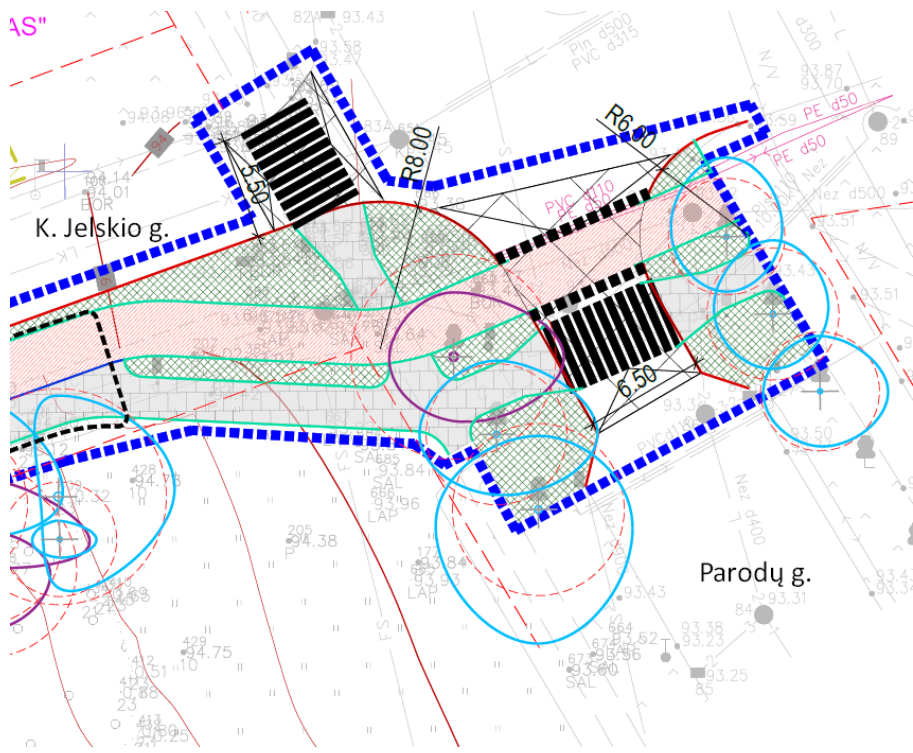
A087-S02-PP.AR	LAPAS	LAPŲ	LAIDA
	6	10	0

medžių šaknys, esant poreikiui kasinėti šaknų plote, naudojamas orinis kastuvas, procedūras atlieka arboristai;



7.2.7 Pėsčiųjų ir dviračių takai kerta Parodų gatvę esamos pėsčiųjų perėjos vietoje. Šioje vietoje numatoma nauja iškili perėja;

7.2.8 Numatoma pėsčiųjų tako atšaka link „Litexpo“ parodų centro kerta Kazimiero Jelskio gatvę esamos pėsčiųjų perėjos vietoje. Šioje vietoje įrengiama nauja iškili perėja;



7.2.9 Kazimiero Jelskio gatvė yra D kategorijos gatvė. Visoje Kazimiero Jelskio gatvę apimančioje sprendinių zonoje gatvės plotis siaurinamas iki STR 2.06.04:2014 „Gatvės ir vietinės reikšmės keliai. Bendrieji reikalavimai“ reglamentuojamo 5,5 metrų pločio;

7.2.10 Visos vertikalios kliūtys atitolusios ne mažesniu negu 0.5m atstumu nuo projektuojamo pėsčiųjų ir dviračių tako;


7.3 DANGOS;

7.3.1 Dangų medžiagiškumas projektuojamas remiantis Vilniaus miesto savivaldybės administracijos Infrastruktūros skyriaus išduotos prisijungimo prie susisiekimo komunikacijų sąlygos nr. 21/1943. Dviračių tako dangai numatoma

A087-S02-PP.AR	LAPAS	LAPŲ	LAIDA
	7	10	0

naudoti raudonos spalvos asfalto dangą, pėsčiųjų taką numatoma grįsti betoninėmis plytelėmis. Lygiagretais automobilių stovėjimo vietas numatoma grįsti trinkelėmis;

- 7.3.2 Neregiamis ir silpnaregiams įspėjamieji paviršiai ir vedamosios linijos numatomos suformuoti naudojant juodos spalvos trinkele su taktiline viršutine plokštuma:



TAKTILINIAI PAVIRŠIAI

- 7.3.3 Išorinėms dangų riboms suformuoti numatoma naudoti vejos bortus:



VEJOS BORTAS

1000x80x200 (mm)

- 7.3.4 Dangų ribai tarp pėsčiųjų tako ir dviračių tako formuoti numatoma naudoti bortus su nuožula (dviračių takas projektuojamas žemiau už pėsčiųjų taką):



BORTAS SU NUOŽULA

1000x80x200-160 (mm)

- 7.3.5 Dangos ribai su Kazimiero Jelskio gatve numatoma naudoti gatvės bortus:

A087-S02-PP.AR	LAPAS	LAPŲ	LAIDA
	8	10	0



7.3.6 Lygiagrečių automobilių stovėjimo vietų dangos ribai su Kazimiero Jelskio gatve numatoma naudoti gatvės bortus su nuožula:



7.4 PAVIRŠINIŲ VANDENS NUOTEKŲ TVARKYMO SPRENDINIAI;

- 7.4.1 Paviršinės vandens nuotekos susidarančios ant Kazimiero Jelskio gatvės asfalto dangos yra surenkamos esamomis įlajomis. Šis sprendinys nekaičiamas, Kazimiero Jelskio gatvės skersinio profilio nuolydis lieka esamas;
- 7.4.2 Paviršinės vandens nuotekos susidarančios ant naujai įrengiamų dangų yra nuvedamos į greta projektuojamas vandeniui laidžias dangas. Laidžiose dangose nuvedamas kritulių vanduo susigeria į gruntą.
- 7.4.3 Techninio projekto metu prie iškilųjų perėjų bus numatomos vandens surinkimo įlajos atsižvelgiant į vertikalinius dangų sprendinius;
- 7.4.4 Tikslūs paviršinių nuotekų surinkimo ir nuvedimo sprendiniai bus detalizuojami techninio projekto metu gavus UAB „Grinda“ technines prisijungimo sąlygas;

7.5 APŠVIETIMO SPRENDINIAI;

- 7.5.1 Projektuojamo tako atkarpoje nuo požeminės perėjos prie Laisvės prospekto iki perėjos per Kazimiero Jelskio gatvę apšvietimui numatoma įrengti žemus - parkinio tipo šviestuvus;
- 7.5.2 Projektuojamo tako atkarpoje greta Kazimiero Jelskio gatvės numatomas papildomas apšvietimas tose vietose, kur esamų šviestuvų skleidžiamą šviesą gali užstoti projektuojami nauji medžiai. Papildomų šviestuvų atramų pozicijos

A087-S02-PP.AR	LAPAS	LAPŲ	LAIDA
	9	10	0

numatomos želdinamame ruože tarp pėsčiųjų ir dviračių tako taip, kad iki takų būtų išlaikytas švarus 0,5m atstumas iki dangų krašto. Kitos tako vietos bus apšviečiamos nuo esamų šviestuvų prie Kazimiero Jelskio gatvės;

7.5.3 Tikslūs apšvietimo projektiniai sprendiniai juos pagrindžiant skaičiavimais ir valdymas detalizuojami techninio projekto metu gavus UAB „Vilniaus apšvietimas“ technines prisijungimo sąlygas;

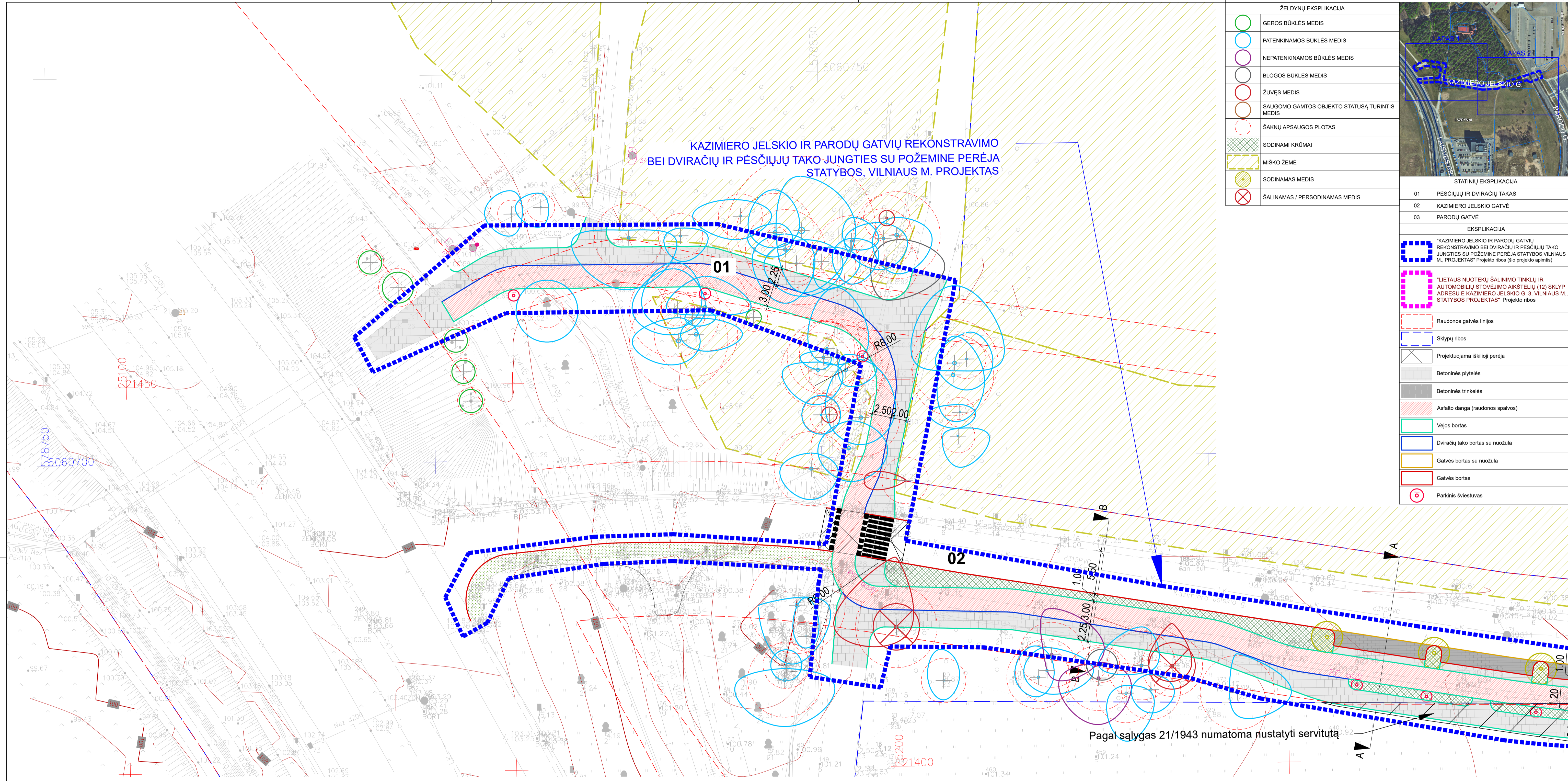
7.6 ESAMŲ ŽELDINIŲ BŪKLĖ IR ŽELDINIMO SPRENDINIAI;

7.6.1 Remiantis atliktu želdinių esančių Kazimiero Jelskio gatvėje Vilniuje inventorizavimu ir arboristiniu vertinimu, bendra želdinių būklė yra patenkinama. Vienas želdinys yra prastos būklės dėl nudžiūvusio vieno iš dviejų kamienų. Šeši želdiniai yra nepatenkinamos būklės dėl kamienų pažeidimo, nestabilių kamieno suaugimų. Septyniadešimt keturi želdiniai yra patenkinamos būklės dėl sausų šakų lajose, neproporcingų lajų, užtryptų dirvų. Šeši želdiniai yra geros būklės, augantys proporcingai;

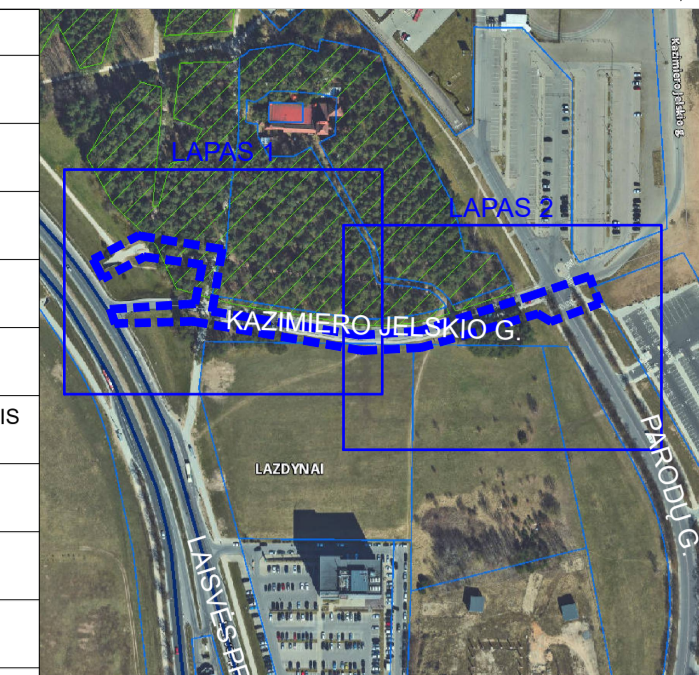
7.6.2 Tarpas tarp pėsčiųjų tako ir dviračių tako numatomas apželdinti žemaūgiais krūmais, tarpai tarp gatvės bei pėsčiųjų ir dviračių tako numatomas apželdinti žemaūgiais krūmais;

7.6.3 Lygiagretaus automobilių stovėjimo aikštelės skaidomos po dvi vietas. Tarpuose tarp stovėjimo aikštelių numatoma sodinti medžius. Pomedžiai želdinami žemaūgiais krūmais. Prie kito projekto sprendiniais projektuojamos įvažos numatoma sėti veją, kad būtų užtikrinamas matomumas ir eismo sauga;

A087-S02-PP.AR	LAPAS	LAPŲ	LAIDA
	10	10	0



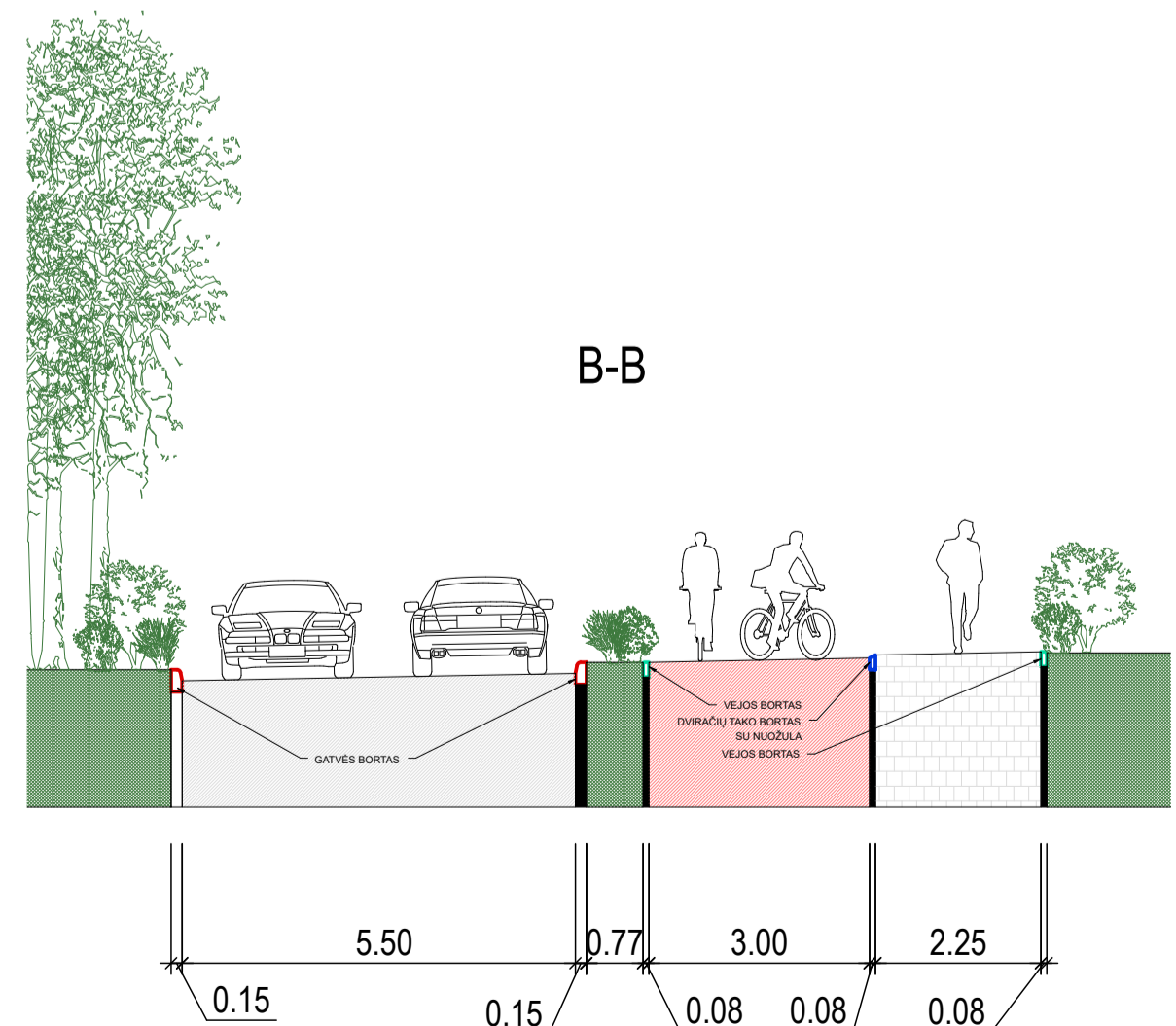
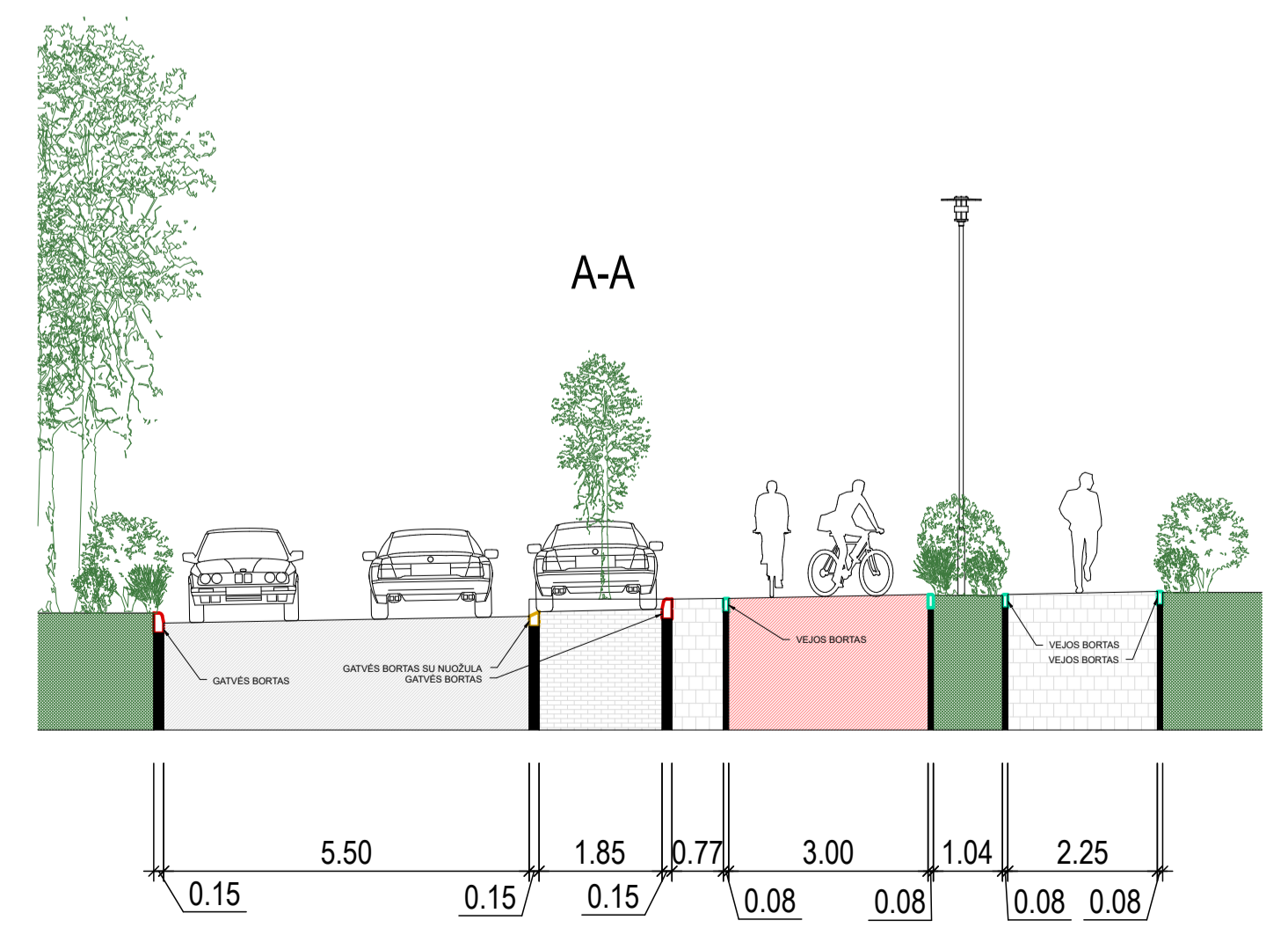
ŽELDYNŲ EKSPLIKACIJA	
	GEROS BŪKLĖS MEDIS
	PATENKINAMOS BŪKLĖS MEDIS
	NEPATENKINAMOS BŪKLĖS MEDIS
	BLOGOS BŪKLĖS MEDIS
	ŽUVĘS MEDIS
	SAUGOMO GAMTOS OBJEKTO STATUSĄ TURINTIS MEDIS
	ŠAKNŲ APSAUGOS PLOTAS
	SODINAMI KRŪMAI
	MIŠKO ŽEMĖ
	SODINAMAS MEDIS
	ŠALINAMAS / PERSODINAMAS MEDIS



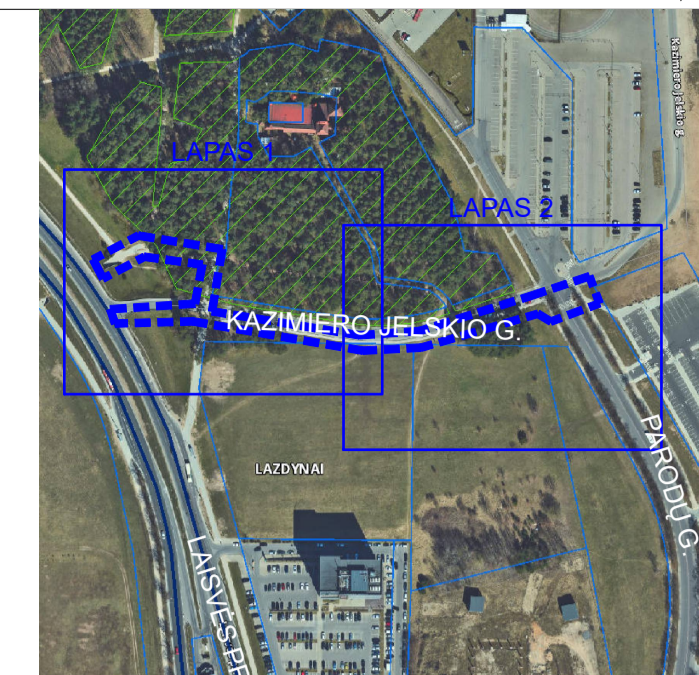
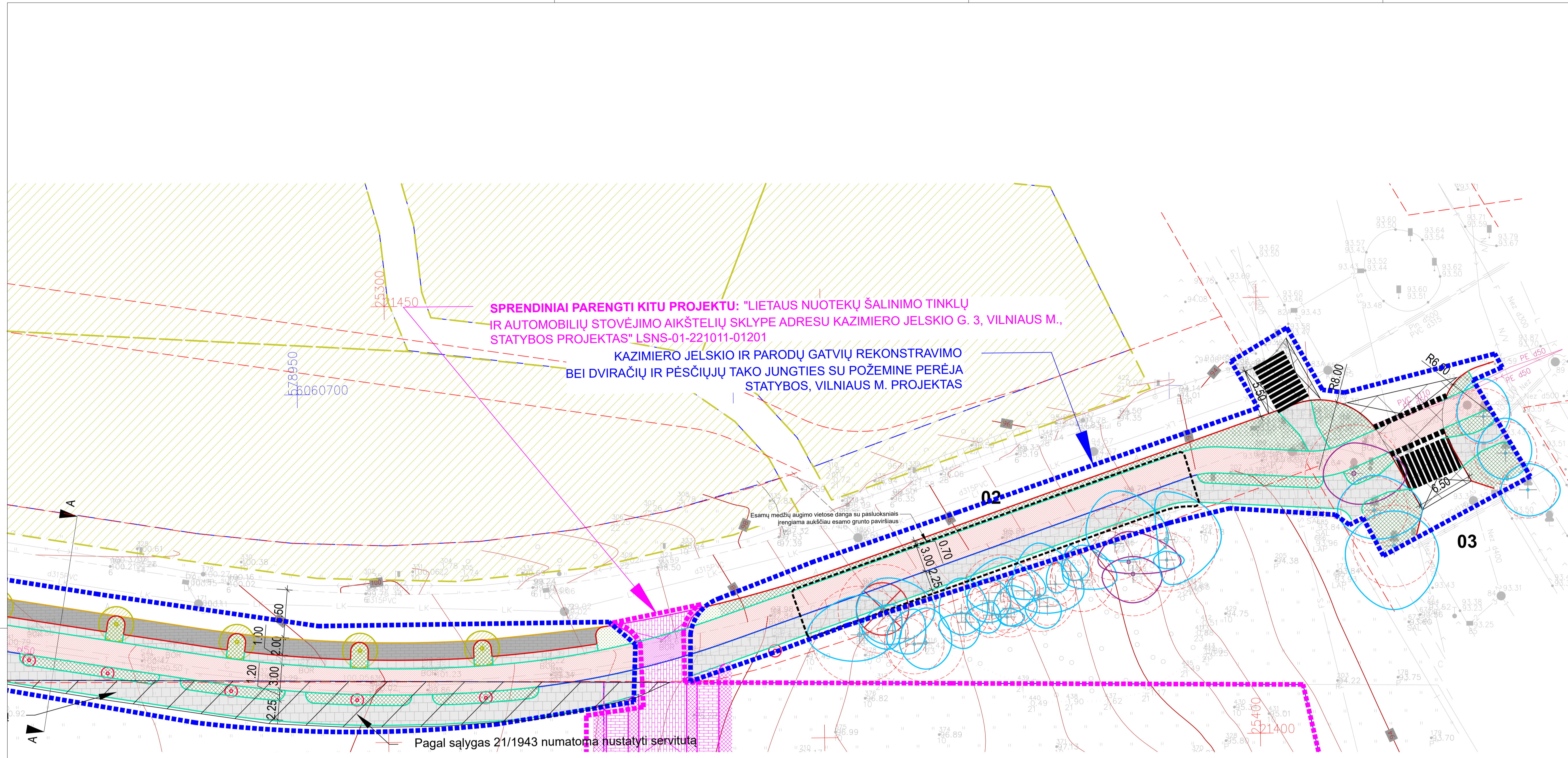
STATINIŲ EKSPLIKACIJA	
01	PĖSČIŲJŲ IR DVIRAČIŲ TAKAS
02	KAZIMIERO JELSKIO GATVĖ
03	PARODŲ GATVĖ

EKSPLIKACIJA	
	KAZIMIERO JELSKIO IR PARODŲ GATVIŲ REKONSTRAVIMO BEI DVIRAČIŲ IR PĖSČIŲJŲ TAKO JUNGTIES SU POŽEMINE PEREJA STATYBOS VILNIAUS M., PROJEKTAS Projekto ribos (šio projekto apimtis)
	LIETAUS NUOTEKŲ ŠALINIMO TINKLŲ IR AUTOMOBILIŲ STOVĖJIMO AIKŠTELIŲ (12) SKLYP ADRESU E KAZIMIERO JELSKIO G. 3, VILNIAUS M., STATYBOS PROJEKTAS Projekto ribos
	Raudonos gatvės linijos
	Sklypų ribos
	Projektuojama iškilioji perėja
	Betoninės plytelės
	Betoninės trinkelės
	Asfalto danga (raudonos spalvos)
	Vejos bortas
	Dviračių tako bortas su nuožula
	Gatvės bortas su nuožula
	Gatvės bortas
	Parkinis šviestuvas

Pagal sąlygas 21/1943 numatoma nustatyti servitutą



0	2023-09-17	Visuomenės informavimui
LAIDA	IŠLEIDIMO DATA	LAIDOS STATUSAS, KEITIMO PRIEŽASTIS (JEI TAIKOMA)
DO ARCH IT ECTS UAB "DO architektūra", J. K. 303079947, Raugyklos g. 21, LT-01145 Vilnius		Projekto parengimas
A1468	SPV Arch. KELPROJEKTAS	KAZIMIERO JELSKIO IR PARODŲ GATVIŲ REKONSTRAVIMO BEI DVIRAČIŲ IR PĖSČIŲJŲ TAKO JUNGTIES SU POŽEMINE PEREJA STATYBOS VILNIAUS M., PROJEKTAS Karolis Grigalius UAB "Kelprojektas", J. K. 234004210, Gėrenų g. 7, D korpusas, LT-44192 Kaunas
35369	SPDV (S) Martin Karpič	Būklės parengimas
		DANGŲ PLANAS
		M 1:250
LT	Viniūras miesto savivaldybė, J. K. 111100553, Konstitucijos pr. 3, LT-09308 Viniūras	UAB "Vastint Lithuania", J. K. 11622773, Jogailos g. 4, LT-01116 Vilnius
		A087-S02-PPB-01
		1 2

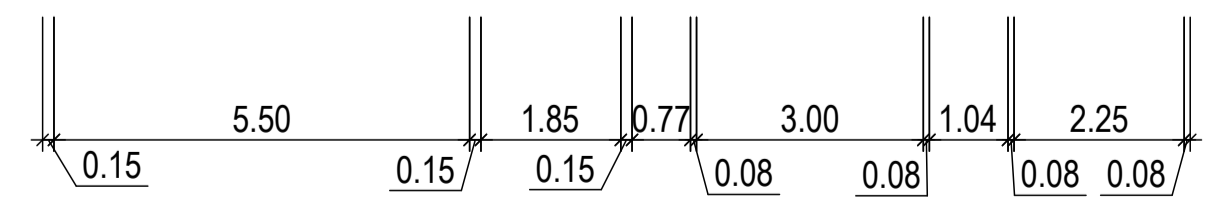
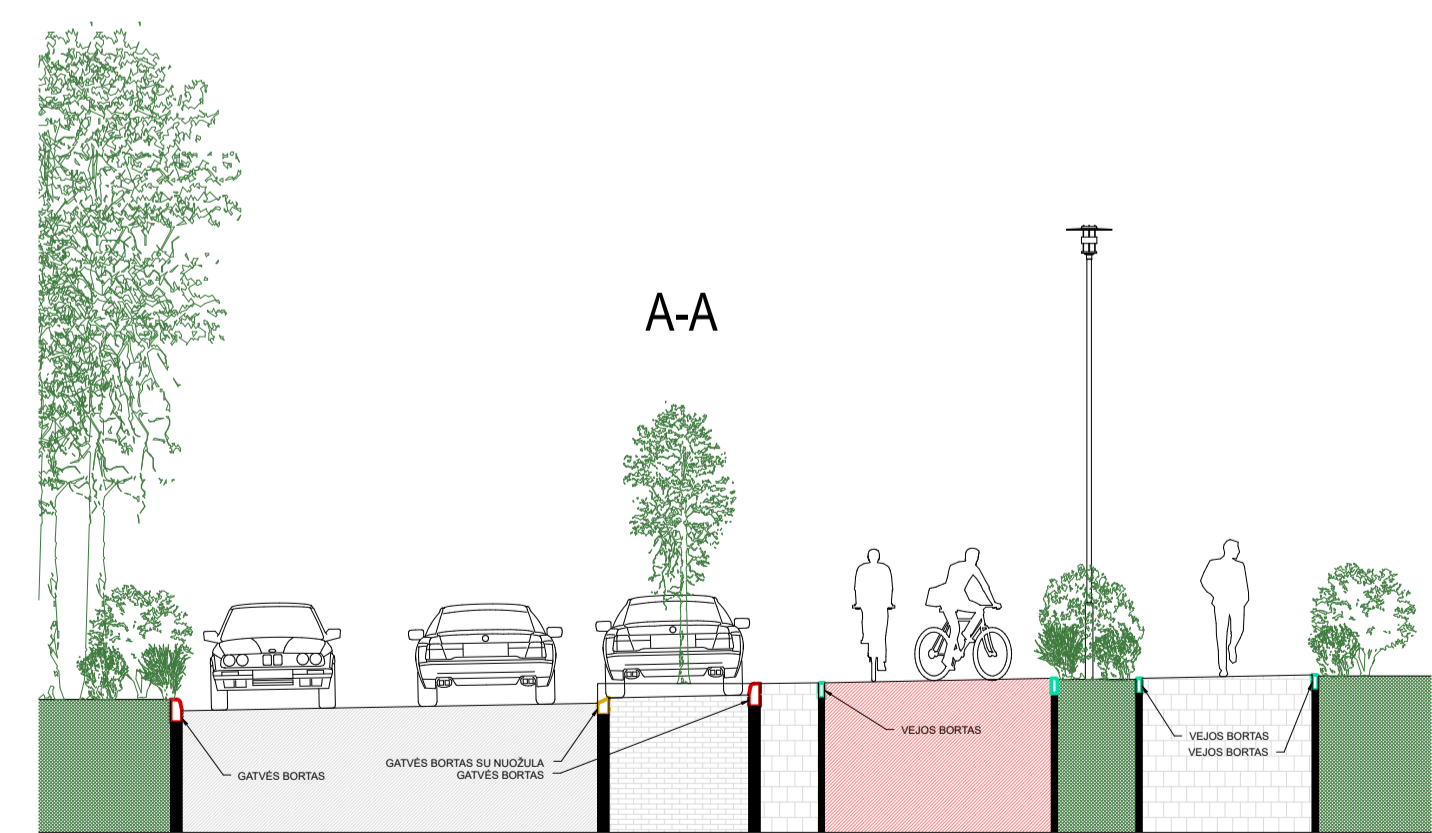


STATINIŲ EKSPLIKACIJA	
01	PĖSČIŪJŲ IR DVIRAČIŪ TAKAS
02	KAZIMIERO JELSKIO GATVĖ
03	PARODŲ GATVĖ

EKSPLIKACIJA	
	"KAZIMIERO JELSKIO IR PARODŲ GATVIŲ REKONSTRAVIMO BEI DVIRAČIŪ IR PĖSČIŪJŲ TAKO JUNGTIES SU POŽEMINE PERĖJA STATYBOS VILNIAUS M. PROJEKTAS" Projekto ribos (šio projekto apimtis)
	"LIETAUS NUOTEKŲ ŠALINIMO TINKLŲ IR AUTOMOBILIŲ STOVĖJIMO AIKŠTELIŲ (12) SKLYP ADRESU E KAZIMIERO JELSKIO G. 3, VILNIAUS M. STATYBOS PROJEKTAS" Projekto ribos
	Raudonos gatvės linijos
	Sklypų ribos
	Projektuojama iškilioji perėja
	Betoninės plytelės
	Betoninės trinkelės
	Asfalto danga (raudonos spalvos)
	Vejos bortas
	Dviračių tako bortas su nuožula
	Gatvės bortas su nuožula
	Gatvės bortas
	Parkinis šviestuvai

ŽELDYNŲ EKSPLIKACIJA	
	GEROS BŪKLĖS MEDIS
	PATENKINAMOS BŪKLĖS MEDIS
	NEPATENKINAMOS BŪKLĖS MEDIS
	BLOGOS BŪKLĖS MEDIS
	ŽUVĘS MEDIS
	SAUGOMO GAMTOS OBJEKTO STATUSĄ TURINTIS MEDIS
	ŠAKNIŲ APSAUGOS PLOTAS
	SODINAMI KRŪMAI
	MIŠKO ŽEMĖ
	SODINAMAS MEDIS
	ŠALINAMAS / PERSODINAMAS MEDIS

Pagal sąlygas 21/1943 numatoma nustatyti servituta



0	2023-09-17	Visuomenės informavimui
LAIDA	IŠLEIDIMO DATA	LAIDOS STATUSAS, KEITIMO PRIEŽASTIS (JEI TAIKOMA)
UAB "DO ARCHITECTS" J.K. 303079947 Raugyklos g. 21, LT-01140 Vilnius		Projekto parengimas
A1468	SPV Arch. KELPROJEKTAS	Karolis Baldišiotė Karolis Grigaitis UAB "Kelprojektas", J.K. 234054210, Žemėnų g. 7, D korpusas, LT-44192 Kaunas
35369	SPDV (S) Martin Karpis	01-PĖSČIŪJŲ IR DVIRAČIŪ TAKAS DANGŲ PLANAS
LT Vilniaus miesto savivaldybė, J.K. 111100533, Konstitucijos pr. 3, LT-09308 Vilnius		VASTINT UAB "Vastint Lithuania", J.K. 11622773, Jogailos g. 4, LT-01116 Vilnius
Projektas: A087-S02-PPB-01		Formatai: A1 M 1:250 Lapas: 1 Iš viso: 2

VILNIAUS MIESTO SAVIVALDYBĖS ADMINISTRACIJA

Išduodamos pagal pateiktą statytojo (užsakovo) prašymą 2021-10-18 Nr. E348-750/21

PRISIJUNGIMO PRIE SUSISIEKIMO KOMUNIKACIJŲ SĄLYGOS

2021-10-27 Nr. 21/1943

Projekto pavadinimas Gatvės - pėsčiųjų ir dviračių tako (8.2) prie Kazimiero Jelskio gatvės, Vilniaus m., statybos projektas

Statytojas (užsakovas) Vilniaus miesto savivaldybė

Susisiekimo komunikacijų sąlygos

Suprojektuoti:

- 1) ne siauresnį kaip 2,25 m pločio betoninių plytelių šaligatvį Kazimiero Jelskio gatvės atkarpoje nuo Laisvės pr. iki Parodų g.;
- 2) ne siauresnį kaip 3,0 m pločio raudono asfalto dviračių taką Kazimiero Jelskio gatvės atkarpoje nuo Laisvės pr. iki Parodų g.;

Esant poreikiui, šaligatvio ir dviračių tako techninių parametrų užtikrinimui žemės sklypuose nustatyti servitutus.

Projektuojamos susisiekimo ir inžinerinės infrastruktūros parametrai ir medžiagiškumas nustatomi ir tvirtinami Inžinerinių statinių projektų ir projektinių pasiūlymų vertinimo darbo grupėje.

Spręsti lietaus vandens surinkimą ir nuvedimą nuo naujai įrengiamų dangų.

Eismo reguliavimo ir eismo saugumo priemonės pagal poreikį projektuoti ir įrengti vadovaujantis Vilniaus miesto savivaldybės administracijos direktoriaus 2009-10-15 patvirtintu įsakymu Nr. 30-1783 „Techninių eismo reguliavimo priemonių įrengimo ir jų priežiūros Vilniaus mieste aprašas“, Vilniaus miesto savivaldybės 2016-06-15 tarybos sprendimu Nr. 1-518 „Dėl susisiekimo dviračiais projektų Vilniaus miesto savivaldybėje rengimo ir įgyvendinimo rekomendacijų tvirtinimo“ bei Vilniaus miesto savivaldybės administracijos direktoriaus 2018-12-17 patvirtintu įsakymu Nr. 30-3844/18(2.1.1E-TD2) „Dėl susisiekimo pėsčiomis projektų Vilniaus miesto savivaldybėje rengimo ir įgyvendinimo rekomendacijų tvirtinimo“.

Pastaba: Savivaldybės vardu projektas rengiamas vadovaujantis 2021-10-15 susisiekimo komunikacijų projektavimo sutartimi Nr. A326-130/21(2.9.4.2E-INF) su UAB „Vastint Lithuania“.

Įrengimo sutartis turi būti pasirašyta iki statybą leidžiančio dokumento gavimo ir pridėta prie statinio projekto.

Savivaldybės vyriausiasis inžinierius (vyriausias patarėjas)

Anton Nikitin

DETALŪS METADUOMENYS

Dokumento sudarytojas (-ai)	Vilniaus miesto savivaldybė 188710061, Konstitucijos pr. 3, LT-09601, Vilnius
Dokumento pavadinimas (antraštė)	PRISIJUNGIMO PRIE SUSISIEKIMO KOMUNIKACIJŲ SĄLYGOS
Dokumento registracijos data ir numeris	2021-10-28 Nr. A51-106621/21(2.9.4.9E-INF)
Dokumento gavimo data ir dokumento gavimo registracijos numeris	–
Dokumento specifikacijos identifikavimo žymuo	ADOC-V1.0
Parašo paskirtis	Pasirašymas
Parašą sukūrusio asmens vardas, pavardė ir pareigos	Anton Nikitin, Vilniaus miesto savivaldybės administracijos vyriausiasis inžinierius (vyriausiasis patarėjas), Administracijos direktorius
Sertifikatas išduotas	ANTON,NIKITIN LT
Parašo sukūrimo data ir laikas	2021-10-28 20:18:19 (GMT+03:00)
Parašo formatas	XAdES-T
Laiko žymoje nurodytas laikas	2021-10-28 20:18:33 (GMT+03:00)
Informacija apie sertifikavimo paslaugų teikėją	EID-SK 2016, AS Sertifitseerimiskeskus EE
Sertifikato galiojimo laikas	2018-07-04 12:02:29 – 2023-07-03 23:59:59
Informacija apie būdus, naudotus metaduomenų vientisumui užtikrinti	"Registravimas" paskirties metaduomenų vientisumas užtikrintas naudojant "RCSC IssuingCA, VI Registru centras - i.k. 124110246 LT" išduotą sertifikatą "Dokumentų valdymo sistema Avilys, Vilniaus miesto savivaldybės administracija, į.k.188710061 LT", sertifikatas galioja nuo 2018-12-27 14:17:37 iki 2021-12-26 14:17:37
Pagrindinio dokumento priedų skaičius	–
Pagrindinio dokumento priedamų dokumentų skaičius	–
Priedamo dokumento sudarytojas (-ai)	–
Priedamo dokumento pavadinimas (antraštė)	–
Priedamo dokumento registracijos data ir numeris	–
Programinės įrangos, kuria naudojantis sudarytas elektroninis dokumentas, pavadinimas	Dokumentų valdymo sistema „Avilys“, versija 3.5.51
Informacija apie elektroninio dokumento ir elektroninio (-ių) parašo (-ų) tikrinimą (tikrinimo data)	Atitinka specifikacijos keliamus reikalavimus. Visi dokumente esantys elektroniniai parašai galioja (2021-10-28 20:21:45)
Paieškos nuoroda	–
Papildomi metaduomenys	Nuorašą suformavo 2021-10-28 20:21:45 Dokumentų valdymo sistema „Avilys“



VILNIAUS MIESTO SAVIVALDYBĖS ADMINISTRACIJA

karolis.grigaitis@doarchitects.lt

2021-12- Nr. A51- /21(2.9.4.9E-INF)
I 2021-12-21 Nr. A348-1558/21

DĖL PRISIJUNGIMO PRIE SUSISIEKIMO KOMUNIKACIJŲ SĄLYGŲ NR. 21/1943

Jūsų prašymas dėl prisijungimo prie susisieikimo komunikacijų sąlygų Nr. 21/1943 pakeitimo projektui „Gatvės - pėsčiųjų ir dviračių tako (8.2) prie Kazimiero Jelskio gatvės, Vilniaus m., statybos projektas“, siekiant sumažinti projektuojamos infrastruktūros darbų vykdymo apimtis ir jas numatant „Kito transporto statinio - požeminės perėjos (8.6) Laisvės pr., Vilniaus m., prie žemės sklypo kad Nr. 0101/0051:128 šiaurinės ribos, statybos projekto“ apimtyje, išnagrinėtas Vilniaus miesto savivaldybės administracijos sąlygų rengimo darbo grupės pasitarime, kurio metu buvo priimtas sprendimas – Jūsų prašymo netenkinti, t. y. nekeisti prisijungimo sąlygų.

Paaškiname, kad, prisijungimo prie susisieikimo komunikacijų sąlygose nurodytas reikalavimas projektuoti betoninių plytelių šaligatvį ir raudono asfalto dviračių taką Kazimiero Jelskio gatvės atkarpoje nuo Laisvės pr. iki Parodų g. turi apimti susisieikimo infrastruktūros projektavimą iki projektuojamos požeminės perėjos prieigų Laisvės prospekte.

Savivaldybės vyriausiasis inžinierius (vyriausias patarėjas)

Anton Nikitin

Marija Joteikienė, 211 2521, el. paštas marija.joteikiene@vilnius.lt

Šis atsakymas per vieną mėnesį nuo gavimo dienos gali būti skundžiamas Lietuvos administracinių ginčų komisijai (Vilniaus g. 27, LT-01402 Vilnius) ar Vilniaus apygardos administraciniam teismui (Žygimantų g. 2, LT-01102 Vilnius) Lietuvos Respublikos ikiteisminio administracinių ginčų nagrinėjimo tvarkos įstatymo ir Lietuvos Respublikos administracinių bylų teisenos įstatymo nustatyta tvarka.

Dėl pareigūnų piktnaudžiavimo, biurokratizmo ar kitaip pažeidžiamų žmogaus teisių ir laisvių viešojo administravimo srityje skundas gali būti paduodamas Lietuvos Respublikos Seimo kontrolierių įstaigai (Gedimino pr. 56, LT-01110 Vilnius) Lietuvos Respublikos Seimo kontrolierių įstatymo nustatyta tvarka per vienus metus nuo skundžiamų veiksmų padarymo ar skundžiamo sprendimo priėmimo dienos.



Biudžetinė įstaiga
Kodas 188710061
Duomenys kaupiami ir saugomi
Juridinių asmenų registre

Konstitucijos pr. 3
LT-09601 Vilnius
Tel. (8 5) 211 2616

El. p. savivaldybe@vilnius.lt
www.vilnius.lt



1990 KOVO 11

DETALŪS METADUOMENYS

Dokumento sudarytojas (-ai)	Vilniaus miesto savivaldybė 188710061, Konstitucijos pr. 3, LT-09601, Vilnius
Dokumento pavadinimas (antraštė)	DĖL PRISIJUNGIMO PRIE SUSISIEKIMO KOMUNIKACIJŲ SĄLYGŲ NR. 21/1943
Dokumento registracijos data ir numeris	2021-12-30 Nr. A51-133797/21(2.9.4.9E-INF)
Dokumento gavimo data ir dokumento gavimo registracijos numeris	–
Dokumento specifikacijos identifikavimo žymuo	ADOC-V1.0
Parašo paskirtis	Pasirašymas
Parašą sukūrusio asmens vardas, pavardė ir pareigos	Anton Nikitin, Vilniaus miesto savivaldybės administracijos vyriausiasis inžinierius (vyriausiasis patarėjas), Administracijos direktorius
Sertifikatas išduotas	ANTON NIKITIN LT
Parašo sukūrimo data ir laikas	2021-12-30 12:35:32 (GMT+02:00)
Parašo formatas	XAdES-T
Laiko žymoje nurodytas laikas	2021-12-30 12:35:46 (GMT+02:00)
Informacija apie sertifikavimo paslaugų teikėją	EID-SK 2016, AS Sertifitseerimiskeskus EE
Sertifikato galiojimo laikas	2018-07-04 12:02:29 – 2023-07-03 23:59:59
Informacija apie būdus, naudotus metaduomenų vientisumui užtikrinti	"Registravimas" paskirties metaduomenų vientisumas užtikrintas naudojant "RCSC IssuingCA, VI Registru centras - i.k. 124110246 LT" išduotą sertifikatą "Dokumentų valdymo sistema Avilys, Vilniaus miesto savivaldybės administracija, į.k. 188710061 LT", sertifikatas galioja nuo 2021-12-20 09:38:49 iki 2024-12-19 09:38:49
Pagrindinio dokumento priedų skaičius	–
Pagrindinio dokumento priedamų dokumentų skaičius	–
Priedamo dokumento sudarytojas (-ai)	–
Priedamo dokumento pavadinimas (antraštė)	–
Priedamo dokumento registracijos data ir numeris	–
Programinės įrangos, kuria naudojantis sudarytas elektroninis dokumentas, pavadinimas	Dokumentų valdymo sistema „Avilys“, versija 3.5.56
Informacija apie elektroninio dokumento ir elektroninio (-ių) parašo (-ų) tikrinimą (tikrinimo data)	Atitinka specifikacijos keliamus reikalavimus. Visi dokumente esantys elektroniniai parašai galioja (2021-12-30 13:42:45)
Paieškos nuoroda	–
Papildomi metaduomenys	Nuorašą suformavo 2021-12-30 13:42:45 Dokumentų valdymo sistema „Avilys“



VILNIAUS MIESTO SAVIVALDYBĖS ADMINISTRACIJA

karolis.grigaitis@doarchitects.lt2022-04- Nr. A51- /22(2.9.4.9E-INF)
Į 2022-04-05 Nr. E348-467/22(2.9.4.21E-INF)**GATVĖS - PĖSČIŪJŲ IR DVIRAČIŲ TAKO (8.2) PRIE KAZIMIERO JELSKIO GATVĖS, VILNIAUS M., STATYBOS PROJEKTAS**

Jūsų prašymas pakeisti 2021-10-27 prisijungimo prie susisieikimo komunikacijų sąlygas Nr. 21/1943 (toliau – Prisijungimo sąlygos) išnagrinėtas Vilniaus miesto savivaldybės administracijoje.

Keičiame Prisijungimo sąlygų sakinį iš „1) ne siauresnį kaip 2,25 m pločio betoninių plytelių šaligatvį Kazimiero Jelskio gatvės atkarpoje nuo Laisvės pr. iki Parodų g.;“ į sakinį „1) šaligatvį Kazimiero Jelskio gatvės atkarpoje nuo Laisvės pr. iki Parodų g.;“.

Keičiame Prisijungimo sąlygų sakinį iš „2) ne siauresnį kaip 3,0 m pločio raudono asfalto dviračių taką Kazimiero Jelskio gatvės atkarpoje nuo Laisvės pr. iki Parodų g.;“ į sakinį „2) raudono asfalto dviračių taką Kazimiero Jelskio gatvės atkarpoje nuo Laisvės pr. iki Parodų g.“.

Visi kiti Prisijungimo sąlygose įrašyti reikalavimai lieka galioti.

Šį raštą prašome pateikti kartu su išduotomis Prisijungimo sąlygomis.

Savivaldybės vyriausiasis inžinierius (vyriausias patarėjas)

Anton Nikitin

Asta Jurskienė, tel. (8 5) 211 2717, el. p. asta.jurskiene@vilnius.lt

Šis atsakymas per vieną mėnesį nuo gavimo dienos gali būti skundžiamas Lietuvos administracinių ginčų komisijai (Vilniaus g. 27, LT-01402 Vilnius) ar Vilniaus apygardos administraciniam teismui (Žygimantų g. 2, LT-01102 Vilnius) Lietuvos Respublikos ikiteisminio administracinių ginčų nagrinėjimo tvarkos įstatymo ir Lietuvos Respublikos administracinių bylų teisenos įstatymo nustatyta tvarka.

Dėl pareigūnų piktnaudžiavimo, biurokratizmo ar kitaip pažeidžiamų žmogaus teisių ir laisvių viešojo administravimo srityje skundas gali būti paduodamas Lietuvos Respublikos Seimo kontrolierių įstaigai (Gedimino pr. 56, LT-01110 Vilnius) Lietuvos Respublikos Seimo kontrolierių įstatymo nustatyta tvarka per vienus metus nuo skundžiamų veiksmų padarymo ar skundžiamo sprendimo priėmimo dienos.

Biudžetinė įstaiga
Kodas 188710061
Duomenys kaupiami ir saugomi
Juridinių asmenų registreKonstitucijos pr. 3
LT-09601 Vilnius
Tel. (8 5) 211 2616
Faks. (8 5) 211 2222El. p. savivaldybe@vilnius.lt
www.vilnius.lt

DETALŪS METADUOMENYS

Dokumento sudarytojas (-ai)	Vilniaus miesto savivaldybė 188710061, Konstitucijos pr. 3, LT-09601, Vilnius
Dokumento pavadinimas (antraštė)	DĖL PRISIJUNGIMO PRIE SUSISIEKIMO KOMUNIKACIJŲ SĄLYGŲ IŠDAVIMO
Dokumento registracijos data ir numeris	2022-04-15 Nr. A51-51074/22(2.9.4.9E-INF)
Dokumento gavimo data ir dokumento gavimo registracijos numeris	–
Dokumento specifikacijos identifikavimo žymuo	ADOC-V1.0
Parašo paskirtis	Pasirašymas
Parašą sukūrusio asmens vardas, pavardė ir pareigos	Anton Nikitin, Vilniaus miesto savivaldybės administracijos vyriausiasis inžinierius (vyriausiasis patarėjas), Administracijos direktorius
Sertifikatas išduotas	ANTON NIKITIN LT
Parašo sukūrimo data ir laikas	2022-04-15 12:08:13 (GMT+03:00)
Parašo formatas	XAdES-T
Laiko žymoje nurodytas laikas	2022-04-15 12:08:26 (GMT+03:00)
Informacija apie sertifikavimo paslaugų teikėją	EID-SK 2016, AS Sertifitseerimiskeskus EE
Sertifikato galiojimo laikas	2018-07-04 12:02:29 – 2023-07-03 23:59:59
Informacija apie būdus, naudotus metaduomenų vientisumui užtikrinti	"Registravimas" paskirties metaduomenų vientisumas užtikrintas naudojant "RCSC IssuingCA, VI Registru centras - i.k. 124110246 LT" išduotą sertifikatą "Dokumentų valdymo sistema Avilys, Vilniaus miesto savivaldybės administracija, į.k. 188710061 LT", sertifikatas galioja nuo 2021-12-20 09:38:49 iki 2024-12-19 09:38:49
Pagrindinio dokumento priedų skaičius	–
Pagrindinio dokumento priedamų dokumentų skaičius	–
Priedamo dokumento sudarytojas (-ai)	–
Priedamo dokumento pavadinimas (antraštė)	–
Priedamo dokumento registracijos data ir numeris	–
Programinės įrangos, kuria naudojantis sudarytas elektroninis dokumentas, pavadinimas	Dokumentų valdymo sistema „Avilys“, versija 3.5.60
Informacija apie elektroninio dokumento ir elektroninio (-ių) parašo (-ų) tikrinimą (tikrinimo data)	Atitinka specifikacijos keliamus reikalavimus. Visi dokumente esantys elektroniniai parašai galioja (2022-04-15 21:27:45)
Paieškos nuoroda	–
Papildomi metaduomenys	Nuorašą suformavo 2022-04-15 21:27:46 Dokumentų valdymo sistema „Avilys“



VILNIAUS MIESTO SAVIVALDYBĖS ADMINISTRACIJA

PRITARIU
Infrastruktūros skyriaus
Vedėjas
Ilja Karužis

INŽINERINIO STATINIO PROJEKTINIŲ PASIŪLYMŲ RENGIMO UŽDUOTIS

20__ m. _____ d. Nr. A358- /23 (2.9.4.5E-INF)

Eil. nr.	Pavadinimas	Reikalavimai
I. Bendra informacija apie projektą		
1.	Projekto pavadinimas (STR 1.04.04:2017 „Statinio projektavimas, projekto ekspertizė“ papunktis 6.8.)	<i>Kazimiero Jelskio ir Parodų gatvių rekonstravimo bei dviračių ir pėsčiųjų tako jungties su požemine perėja statybos, Vilniaus m., projektas</i>
2.	Statytojas	<i>Vilniaus miesto savivaldybė El. paštas: savivaldybe@vilnius.lt</i>
3.	Užsakovas	
4.	Projektuotojas	<i>UAB „DO ARCHITECTS“ El.paštas: karolis.grigaitis@doarchitects.lt</i>
5.	Pagrindinė statinio naudojimo paskirtis (pagal STR 1.01.03:2017 „Statinių klasifikavimas“)	<i>Susisiekimo komunikacijos, inžineriniai tinklai</i>
6.	Projektinių pasiūlymų rengimo tikslas	<i>- Informuoti visuomenę apie statinio projektavimą pagal statybos techninio reglamento STR 1.04.04:2017 „Statinio projektavimas, projekto ekspertizė“ reikalavimus.</i>
7.	Statinio (-ių) ar statinių grupės kategorija (pagal STR 1.01.03:2017 „Statinių klasifikavimas“)	<i>Neypatingasis statinys</i>
8.	Kita informacija (kultūros paveldo, saugomos teritorijos)	-
9.	Esamos statinio konstrukcijos, jų funkcinė paskirtis.	-
II. Projektinių pasiūlymų apimtis ir statytojo pateikiami duomenys		
10.	Projektinių pasiūlymų apimtis	<i>- aiškinamasis raštas; - dangų planas; - skersiniai profiliai; - želdinių būklės vertinimas ir apželdinimo pasiūlymai (pateikti skersiniuose pjūviuose, kad matytųsi aukščiai, kita);</i>

		<ul style="list-style-type: none"> - lietaus vandens tvarkymo pasiūlymai; - apšvietimo pasiūlymai.
11.	Pateikiami dokumentai, nurodomi projektinių pasiūlymų rengimo dokumentams taikomi teisės aktai.	<ul style="list-style-type: none"> - teritorijų planavimo dokumentai; - <i>Prisijungimo prie susisiekimo komunikacijų sąlygos Nr. 21/1943; 2021-10-27 d.</i>; - statybą reglamentuojantys teisės aktai; - <i>Susisiekimo komunikacijų ir jų inžinerinių tinklų projektavimo sutartimi Nr. A326-130/21(2.9.4.2E-INF)</i>; - <i>Vilniaus miesto savivaldybės administracijos direktoriaus 2018 m. gruodžio 17 d. įsakymu Nr. 30-3844/1892.1.1E-TD20 patvirtintos Susisiekimo pėsčiomis projektų Vilniaus miesto savivaldybėje rengimo ir įgyvendinimo rekomendacijos https://vilnius.lt/lt/savivaldybe/miesto-ukis-ir-transportas/susisiekimo-pesciomis-projektu-rekomendacijos/;</i> - <i>Vilniaus miesto savivaldybės 2016-06-15 tarybos sprendimu Nr. 1-518 patvirtintos Susisiekimo dviračiais projektų Vilniaus miesto savivaldybėje rengimo ir įgyvendinimo rekomendacijos https://vilnius.lt/wp-content/uploads/2018/07/duratu.pdf.</i> - <i>Vilniaus miesto savivaldybės administracijos direktoriaus 2009-10-15 patvirtintu įsakymu Nr. 30-1783 „Techninių eismo reguliavimo priemonių įrengimo ir jų priežiūros Vilniaus mieste aprašas“</i> - <i>Lietuvos Respublikos aplinkos ministro 2007 m. gruodžio 29 d. įsakymu Nr. D1-717 Lietuvos Respublikos aplinkos ministro 2016 m. rugpjūčio 24 d. Nr. D1-565 redakcija „Medžių ir krūmų veisimo, vejų ir gėlynų įrengimo taisyklės“</i> - <i>„Želdinių apsaugos, vykdant statybos darbus, taisyklės“, patvirtintos LR aplinkos ministro 2010-03-15 įsakymu Nr. D1-193.</i> <p><u>Priedai:</u></p> <ul style="list-style-type: none"> - <i>Grafinis/informacinis medžių žymėjimas plane ir medžių inventorizacijos lentelės sudėtis.</i> - <i>Medžių šaknyno apsauga tiesiant gatves ir pėsčiųjų ar dviračių takus.</i>
III. Reikalavimai projektiniams pasiūlymams		
12	Esminiai funkciniai (paskirties) reikalavimai statiniui	<ul style="list-style-type: none"> - <i>Sprendiniai turi atitikti Prisijungimo prie susisiekimo komunikacijų sąlygų 2021-10-27, Nr. 21/1943 ir susisiekimo komunikacijų statybą reglamentuojančių teisės aktų reikalavimus.</i>
13	Reikalavimai architektūros (estetinius aplinkai, kraštovaizdžiui)	<ul style="list-style-type: none"> - <i>Susisiekimo sistemos dizaino detalės, elementų pločiai, skerspjūviai turi išlaikyti vieningus funkciškai pagrindžiamus parametrus.</i> - <i>Sprendiniai turi atitikti universalaus dizaino principus.</i> - <i>Projekto sprendiniuose numatyti „suvesti“ vienodas dangas, kad jos nebūtų skirtingos, nedisonuotų „viduryje kelio, tako“.</i>
14	Nurodymai sprendinių derinimui, jų pritarimui	<ul style="list-style-type: none"> - <i>Projektinius pasiūlymus derinti su Infrastruktūros darbų priežiūros ir inžinerinių statinių projektų ir projektinių pasiūlymų vertinimo darbo grupe.</i>

15	Nurodymai projektinių pasiūlymų vaizdinės informacijos parengimui	-
16	Reikalavimai projekto rengimo dokumentų kalbai (-oms).	<i>Lietuvių</i>
17	Reikalavimai projekto rengimo dokumentų įforminimui, sudėčiai ir pan.	- <i>dokumentai pateikiami elektronine forma, pdf formatu, pasirašyti el. parašu.</i>
IV. Projektuotojo autorines teises ir galimi projekto keitimai		
18	<i>Projektuotojas turi jo parengtų projektinių pasiūlymų autorines teises. Statytojas be projektuotojo sutikimo projekto kopijas gali naudoti tik tam tikslui, kuriam skirtas Projektas.</i>	

Pastaba: projektinių pasiūlymų užduotį reg. Nr. A358-94/21(2.9.4.5E-INF) laikyti negaliojančia.

DETALŪS METADUOMENYS

Dokumento sudarytojas (-ai)	Vilniaus miesto savivaldybė 188710061, Konstitucijos pr. 3, LT-09601, Vilnius
Dokumento pavadinimas (antraštė)	PROJEKINIŲ PASIŪLYMŲ UŽDUOTIS Kazimiero Jelskio ir Parodų gatvių rekonstravimo bei dviračių ir pėsčiųjų tako jungties su požemine perėja statybos, Vilniaus m., projektas
Dokumento registracijos data ir numeris	2023-09-01 Nr. A358-91/23(2.9.4.5E-INF)
Dokumento gavimo data ir dokumento gavimo registracijos numeris	–
Dokumento specifikacijos identifikavimo žymuo	ADOC-V1.0
Parašo paskirtis	Pasirašymas
Parašą sukūrusio asmens vardas, pavardė ir pareigos	Ilja Karužis, Infrastruktūros skyriaus vedėjas, Infrastruktūros skyrius
Sertifikatas išduotas	ILJA KARUŽIS LT
Parašo sukūrimo data ir laikas	2023-09-01 08:27:48 (GMT+03:00)
Parašo formatas	XAdES-T
Laiko žymoje nurodytas laikas	2023-09-01 08:28:01 (GMT+03:00)
Informacija apie sertifikavimo paslaugų teikėją	EID-SK 2016, AS Sertifitseerimiskeskus EE
Sertifikato galiojimo laikas	2020-02-01 15:31:22 – 2025-01-30 23:59:59
Informacija apie būdus, naudotus metaduomenų vientisumui užtikrinti	"Registravimas" paskirties metaduomenų vientisumas užtikrintas naudojant "RCSC IssuingCA, VI Registru centras - i.k. 124110246 LT" išduotą sertifikatą "Dokumentų valdymo sistema Avilys, Vilniaus miesto savivaldybės administracija, į.k. 188710061 LT", sertifikatas galioja nuo 2021-12-20 09:38:49 iki 2024-12-19 09:38:49
Pagrindinio dokumento priedų skaičius	–
Pagrindinio dokumento pridedamų dokumentų skaičius	–
Priedamo dokumento sudarytojas (-ai)	–
Priedamo dokumento pavadinimas (antraštė)	–
Priedamo dokumento registracijos data ir numeris	–
Programinės įrangos, kuria naudojantis sudarytas elektroninis dokumentas, pavadinimas	Dokumentų valdymo sistema „Avilys“, versija 3.5.72
Informacija apie elektroninio dokumento ir elektroninio (-ių) parašo (-ų) tikrinimą (tikrinimo data)	Atitinka specifikacijos keliamus reikalavimus. Visi dokumente esantys elektroniniai parašai galioja (2023-09-01 08:41:30)
Paieškos nuoroda	–
Papildomi metaduomenys	Nuorašą suformavo 2023-09-01 08:41:30 Dokumentų valdymo sistema „Avilys“



VILNIAUS MIESTO SAVIVALDYBĖS ADMINISTRACIJA

**INŽINERINIŲ STATINIŲ PROJEKTŲ IR PROJEKTINIŲ PASIŪLYMŲ VERTINIMO
DARBO GRUPĖS
PASITARIMO PROTOKOLO IŠRAŠAS**

2023-08-18 Nr.A16-1219/23(2.1.76E-INF)

2.SVARSTYTA. KAZIMIERO JELSKIO IR PARODŲ GATVIŲ REKONSTRAVIMO BEI DVIRAČIŲ IR PĖSČIŲJŲ TAKO JUNGTIES SU POŽEMINE PERĖJA STATYBOS, VILNIAUS M., PROJEKTAS

NUTARTA.

- 2.1.Pasikeitus projekto rūšiai ir pavadinimui pritarti pakartotiniam projektinių pasiūlymų viešinimui.
- 2.2. VMSA IS parengti atnaujintą projektinių pasiūlymų užduotį.

Pasitarimo pirmininkas

Robert Markovski

Pasitarimo sekretorius

Vladislav Prišmont

Išrašas tikras

DETALŪS METADUOMENYS

Dokumento sudarytojas (-ai)	Vilniaus miesto savivaldybė 188710061, Konstitucijos pr. 3, LT-09601, Vilnius
Dokumento pavadinimas (antraštė)	DĖL 2023-08-18 PROTOKOLO Nr.A16-1219/23(2.1.76E-INF) IŠRAŠAO PATEIKIMO
Dokumento registracijos data ir numeris	2023-08-21 Nr. A51-134223/23(3.3.2.26E-INF)
Dokumento gavimo data ir dokumento gavimo registracijos numeris	–
Dokumento specifikacijos identifikavimo žymuo	ADOC-V1.0
Parašo paskirtis	Pasirašymas
Parašą sukūrusio asmens vardas, pavardė ir pareigos	Danguolė Baleišytė, Projektavimo poskyrio vyriausioji specialistė, Infrastruktūros skyrius
Sertifikatas išduotas	DANGUOLĖ EMILIJA BALEIŠYTĖ LT
Parašo sukūrimo data ir laikas	2023-08-21 06:50:44 (GMT+03:00)
Parašo formatas	XAdES-T
Laiko žymoje nurodytas laikas	2023-08-21 06:50:56 (GMT+03:00)
Informacija apie sertifikavimo paslaugų teikėją	EID-SK 2016, AS Sertifitseerimiskeskus EE
Sertifikato galiojimo laikas	2022-02-04 15:06:32 – 2025-02-04 15:06:32
Informacija apie būdus, naudotus metaduomenų vientisumui užtikrinti	"Registravimas" paskirties metaduomenų vientisumas užtikrintas naudojant "RCSC IssuingCA, VI Registru centras - i.k. 124110246 LT" išduotą sertifikatą "Dokumentų valdymo sistema Avilys, Vilniaus miesto savivaldybės administracija, į.k. 188710061 LT", sertifikatas galioja nuo 2021-12-20 09:38:49 iki 2024-12-19 09:38:49
Pagrindinio dokumento priedų skaičius	–
Pagrindinio dokumento priedamų dokumentų skaičius	–
Priedamo dokumento sudarytojas (-ai)	–
Priedamo dokumento pavadinimas (antraštė)	–
Priedamo dokumento registracijos data ir numeris	–
Programinės įrangos, kuria naudojantis sudarytas elektroninis dokumentas, pavadinimas	Dokumentų valdymo sistema „Avilys“, versija 3.5.72
Informacija apie elektroninio dokumento ir elektroninio (-ių) parašo (-ų) tikrinimą (tikrinimo data)	Atitinka specifikacijos keliamus reikalavimus. Visi dokumente esantys elektroniniai parašai galioja (2023-08-21 06:51:15)
Paieškos nuoroda	–
Papildomi metaduomenys	Nuorašą suformavo 2023-08-21 06:51:15 Dokumentų valdymo sistema „Avilys“