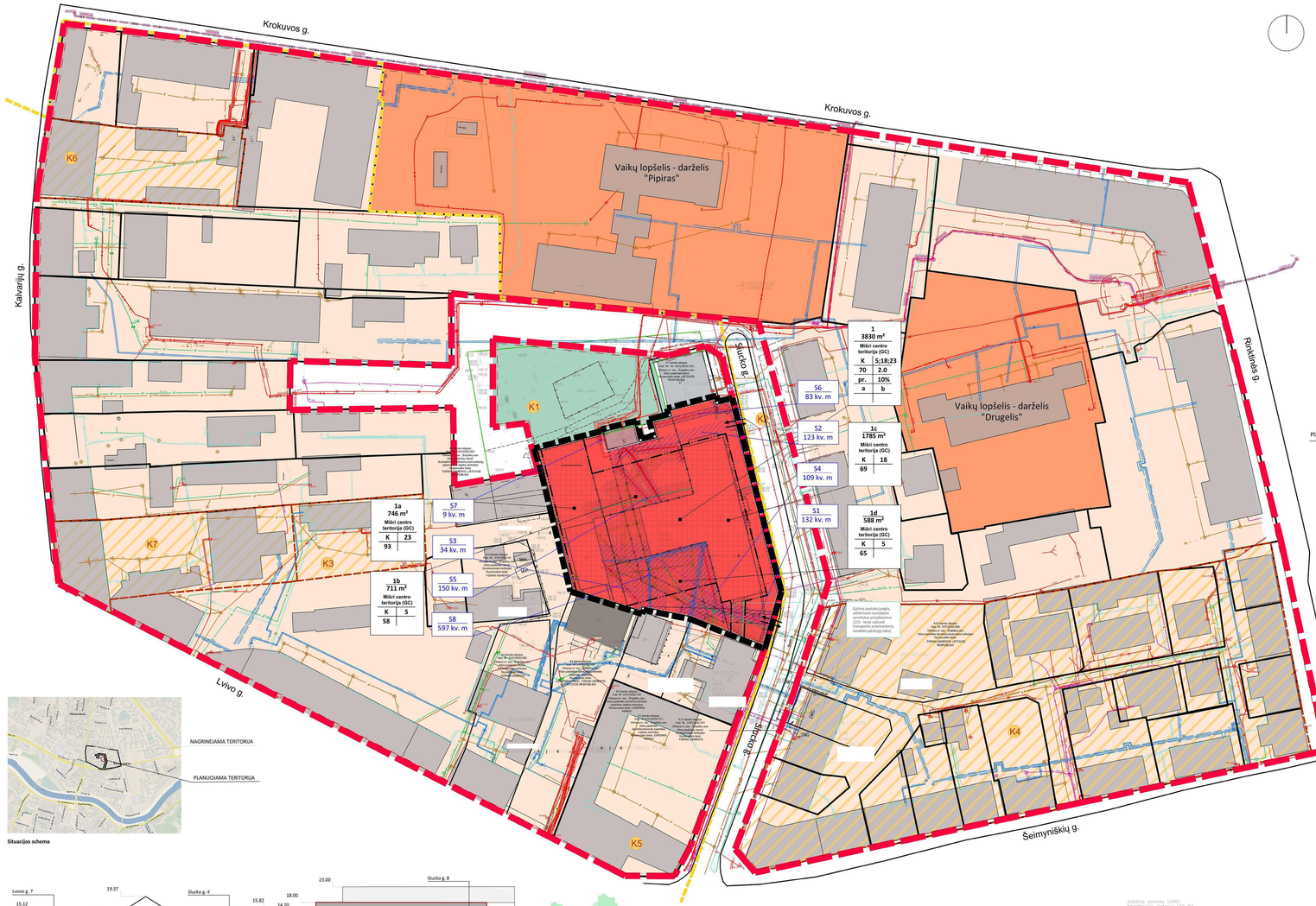
SKLYPO SLUCKO G. 8 NEDIDELIŲ VEIKLOS MASTŲ DETALIOJO PLANO SKLYPO NR. 1 (SLUCKO G. 8) SPRENDINIŲ KOREGAVIMAS INICIJAVIMO PAGRINDU

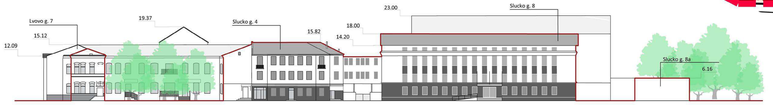
SPRENDINIŲ KONKRETIZAVIMAS

PAGRINDINIS BRĖŽINYS
M 1 : 500

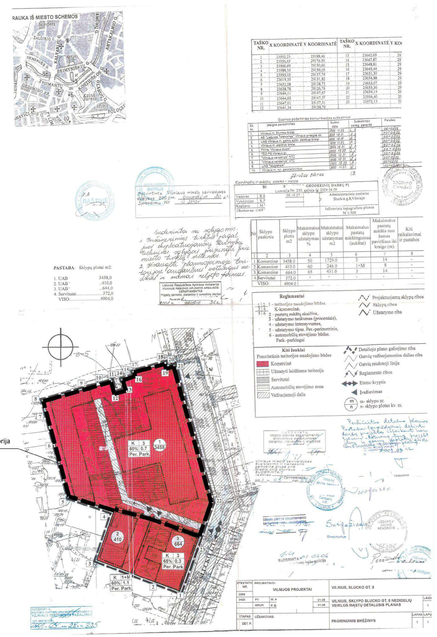
Vilniaus miesto savivaldybės valdybos 2001 m. gruodžio 20 d. sprendimu Nr. 2545V „Dėl sklypo Slucko g. 8 nedidelių veiklos mastų detaliojo plano tvirtinimo" patvirtinto detaliojo plano (registro Nr. T00055533) sklypo Nr. 1 (Slucko g. 8, kadastro Nr. 0101/0032:720) Pagrindinis brėžinys



Situacijos schema



Slucko gatvės išklotinė (nuo Lvovo g. 7 iki Slucko g. 8a) M1: 500



Žemės sklypo, jo dalies Nr.	Žemės sklypo (jo dalies) plotas, m²	Teritorijos naudojimo reglamentas									Papildomi reglamentai		
		teritorijos naudojimo tipas	pagrindinė žemės naudojimo paskirtis	žemės sklypo naudojimo būdas (būdai)	leidžiamasis pastatų aukštis		leidžiamas užstatymo tankis	leidžiamas užstatymo intensyvumo santykis	užstatymo tipas	galimi žemės sklypų dydžiai		pastatų aukščių skaičius	statinių paskirtys	kiti reglamentai
					nuo žemės paviršiaus, m	aukštuolė, m				mažiausi, m2	didžiausi, m2			
1	3830	miesto centro teritorija (GC)	kitos paskirties žeme (KT)	komercinės paskirties objektų teritorijos (K)	5; 18; 23	111; 124; 129	70	2.0	perimetrinis	-	-	10	1; 1-4; 1-6	viešbučių paskirties pastatai administracinės paskirties pastatai prekybos paskirties pastatai paslaugų paskirties pastatai maitinimo paskirties pastatai pagalbinio ūkio paskirties pastatai inžinerinių statinių	a - automobilių stovėjimo vietos numatomos atlapo ribose. b - atlapas tvarkomas vadovaujantis specialiosiomis žemės naudojimo sąlygomis (pagal Lietuvos Respublikos teritorijų bendrojo naudojimo tvkdymo sąlygas): 1. Vandens telkinių ir nuotėkų, paviršinių nuotėkų tvarkymo infrastruktūros specialiosios žemės naudojimo sąlygos - 1282 m² plote; 2. Šilumos perdavimo tinklų specialiosios žemės ir jose laikomos specialiosios žemės naudojimo sąlygos - 386 m² plote; 3. Elektros tinklų apsaugos zonos ir jose laikomos specialiosios žemės naudojimo sąlygos - 386 m² plote; 4. Vietų ryšių tinklų specialiosios žemės ir infrastruktūros apsaugos zonos ir jose laikomos specialiosios žemės naudojimo sąlygos - 79 m² plote; 5. Kultūros paveldo objektų ir vertovių teritorijos, jų apsaugos zonos ir jose laikomos specialiosios žemės naudojimo sąlygos - 1800 m² plote. Servitutai*: S1 (212) - 132 m²; S2 (213) - 123 m²; S3 (207) - 34 m²; S4 (207) - 104 m²; S5 (207) - 150 m²; S6 (207) - 83 m²; S7 (207) - 9 m²; S8 (207) - 597 m².
1a	746				23	129	93					1-6		
1b	711				5	111	58					1		
1c	1785				18	124	69					1-4		
1d	588				5	111	65					1		

Servitutas*
207 - teisė aptarnauti požemines, antžemines komunikacijas (tarnaujantysis daiktas)
213 - teisė vaikuoti transporto priemonėmis, naudotis pėsčiųjų taku (tarnaujantis daiktas)
222 – teisė tiesti, aptarnauti, naudoti požemines, antžemines komunikacijas (tarnaujantysis daiktas)

RIBOS
- Nagrinėjama teritorija
- Planuojama teritorija
- Esamos žemės sklypų ribos
- Statybos riba
- Skirtingo reglamento riba
- Gatvės raudonoji linija

TERITORIJŲ REGLAMENTAVIMAS
- GC — Teritorijos naudojimo tipas: Miesto centro teritorija
- K — Komercinės paskirties objektų teritorijos
- Statybos zona
- 1 / 3830 m² — Žemės sklypo Nr. / plotas, m²
- 1 a / 746 m² — Žemės sklypo dalies Nr. / plotas, m²
- T — Teritorijos naudojimo tipas (teritorijos naudojimo tipo erdvinio objekto kodas);
- 1 — Žemės sklypo naudojimo būdas (būdai);
- 2 — leidžiamasis pastatų aukštis (metrais);
- 3 — leidžiamasis žemės sklypo užstatymo tankis;
- 4 — leidžiamasis žemės sklypo užstatymo intensyvumas (UI)
- 5 — užstatymo tipas;
- 6 – priklausomųjų želdynų ir želdinių teritorijų dalys, %;
- a, b, c - papildomi reglamentai.

SUSISIEKIMAS
- Įvažiavimai, išvažiavimai
- Teritorijos ribos, kuriose galima požeminė automobilių saugykla
- Gatvių raudonosios linijos

INŽINERINĖ INFRASTRUKTŪRA
- Inžinerinių komunikacijų koridorius
- Servitutas, jo numeris ir plotas
- Naikinamas servitutas
- Esamas žemės įtampos požeminis elektros kabelis (0,4kV)
- Esamas aukštos įtampos požeminis elektros kabelis (10kV)
- Esamos žemos įtampos elektros oro linijos (0,4kV)
- Esamas požeminis ryšių kabelis
- Esamas požeminis vandentiekio linija
- Esama buitinių ir gamybinių nuotekų šalinimo savitekė linija
- Esama požeminė šilumotiekio linija

KITI ŽYMĖJIMAI
- Intensyviai naudojami įrenginti želdynai (pagal Vilniaus miesto savivaldybės teritorijos bendrojo plano sprendinius)
- Teritorijos visuomenės poreikiams, specializuotos ir kompleksų teritorijos (pagal Vilniaus miesto savivaldybės teritorijos bendrojo plano sprendinius)
- Miesto centras, svarbiausi lokalūs centrai (pagal Vilniaus miesto savivaldybės teritorijos bendrojo plano sprendinius)
- Vilniaus senojo miesto ir priemiesčių archeologines vietovės riba (U.k. KVR 25504)
- Kitų nekilnojamųjų kultūros paveldo vertybių teritorijos
- K1 — Nekilnojamosios kultūros paveldo vertybės ir jų eksplikacijos Nr.
- 01 — Planuojamoje teritorijoje esantys kiti objektai ir jų eksplikacijos Nr.
- o1 - Esama galerija ant kolonų
- Pastatai
- Siūlomi kirsti esami, savaiminiai želdiniai

NEKILNOJAMOJO KULTŪROS PAVELDO OBJEKTŲ IR TERITORIJŲ EKSPLIKACIJA:

K1 - Vilniaus senojo miesto ir priemiesčių archeologinė vietovė (U.k. 25504)
K2 - Vilniaus senamiestis (Planuojama teritorija patenka į pamirkio Visualinės apsaugos zonoje) (U.k. 16073)
K3 - Namas (U.k. 47197)
K4 - Šnipiškių dalis, vad. Piromonto (U.k. 33608)
K5 - Namas (U.k. 10637)
K6 - Namas (U.k. 47598)
K7 - Namų kompleksas (U.k. 47599)

PASTABOS

1. Detaliojo plano ribose esantys požeminiai inžinerinių tinklų poreikio, todėl sprendiniuose nėra numatoma naujų inžinerinių tinklų trasų. Detaliojo plano sprendiniais planuojamoje užstatymo zonoje naujai projektuojamas pastatas inžinerinius tinklus numatomas aprūpinti esamomis trasomis. Esant poreikiui inžinerinių tinklų gali būti nustatomi techninio projekto rengimo metu, gavus inžinerinius tinklus eksploatuojančių organizacijų išduotas prisijungimo techninės sąlygas.
2. Transformatorinei nustatoma 5 metrų pločio apsaugos zona - žemės juosta aplink transformatorinę ir oro erdvė virš šios juostos.
3. Teritorija patenka į Vilniaus senojo miesto ir priemiesčių archeologinę vietovę (U.k. KVR 25504) ir Vilniaus senamiesčio (U.k. KVR 16073) visuotinių apsaugos pozonį. Kompleksiniai teritorijų yra taikomi apsaugos reglamentai nustatyti specialiuosiuose planu, Visoje planuojamoje teritorijoje galioja specialiosios žemės naudojimo sąlygos.
4. Statiniai turi būti išdėstomi sklype taip, kad nebūtų pabloginti gretimų sklypų saninimų ar naudotojų teisėti interesai. Naujі statiniai, kurių aukštis yra iki 8,5 m - nustatomas atstumas iki sklypo ribos ne mažesnis kaip 3,0 m. Aukštesniems statiniams šis atstumas didinamas 0,5 m kiekvienam papildomam statinio aukščio metrui. Atstumas iki žemės sklypo ribos nustatomas nuo kiekvienos sklypinę aukštį turinčios statinio dalies. Šis atstumas gali būti sumažintas ar statoma ant sklypo ribos, jei gautas gretimo sklypo savininko (teritorijoje naudotojo ar valdytojo) sutikimas raštu. Statant naujus statinius turi būti išlaikomi gretimuose sklypuose esantiems ar statomiems pastatams atitinkamuose teisės aktuose tos paskirties pastatams nustatyti insoliacijos ir natūralaus apšvietimo reikalavimai. Rekonstruojant statinius gretimų sklypų pastatų insoliacijos ir natūralaus apšvietimas negali pablogėti.
5. Nagrinėjamoje teritorijoje galvų raudonosios linijos nustatytos vadovaujantis detaliųjų, specialiųjų planų, schemų sprendiniais (pagal https://maps.vilnius.lt/territorija-planavimasMayers patekitus duomenis). Gatvių raudonosios linijos sutampa su planuojamosios teritorijos ribą, t.y. žemės sklypo, Slucko g. 8, ribomis.
6. Planuojant *ikiprojektinius*, turi būti atlikta želdinių inventorizacija.

Kaunivių g.19, LT-08221, Vilnius
Tel.8 692 22018
El. paštas: info@topografija.eu
www.topografija.lt

Topografinė plotmė: M 1:500 — Ūgio sist.: — Tikslumo klasė: 2

Parengė	V. Petrenkė	Patvirtino	Data
Buvo brėžinys	M.ir		2001 07
Tvirtinu	D.B.		2001 07
Projektuotojas	V. Petrenkė	Projektuose Nr. T5952-20201709 - 0000085	
Užsakovas			
Objektas	Topografinė plotmė		
Adresas	Slucko g. 8 Vilnius		

Kval. pat. dok. Nr.		UAB "Geoservis" Įmonės kodas 300			
		S. Žukausko g. 4, LT-09244, Vilnius, Tel.:+370 616 54160, El. paštas: info@skyform.lt			
A3735	PV, arch.	G. Barkuta Ska2kuotiene			
TPV 0105	Inž.	G. N.			
	Inž.	J. M.			
	Arch.	A. Ž.			
DP	TERITORIJŲ PLANAVIMO DOKUMENTO ORGANIZATORIUS: VILNIAUS MIESTO SAVIVALDYBĖS ADMINISTRACIJA				

KOMPLEKSINIO TERITORIJŲ PLANAVIMO DOKUMENTO PAVADINIMAS:
SKLYPO SLUCKO G. 8 NEDIDELIŲ VEIKLOS MASTŲ DETALIOJO PLANO SKLYPO NR. 1 (SLUCKO G. 8) SPRENDINIŲ KOREGAVIMAS INICIJAVIMO PAGRINDU

DOKUMENTO BRĖŽINIO PAVADINIMAS, MASTELIS: **Pagrindinis brėžinys, M 1:500** — LAIDA: 0

CF-232/81 — LAPAI: 1 | LAPŲ: 1