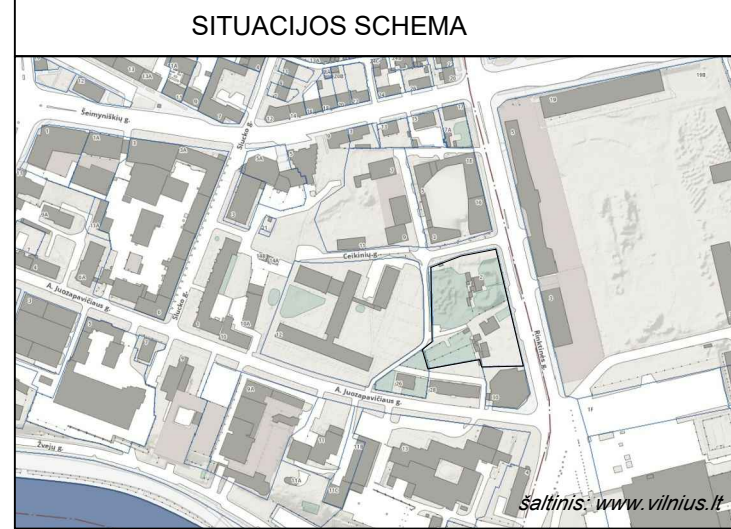


- Ažuolas išsaugomas glaudžiai bendradarbiaujant su profesionaliu arboristu.
- Ažuolas proporcingai apgenimas prieš statybų pradžią su arboristo priežiūra, taip užtikrinant medžio adaptacinį periodą.
- Ažuolas išsaugomas užtikrinant minimum 110m<sup>2</sup> grunto šaknynui požeminiame aukšte.

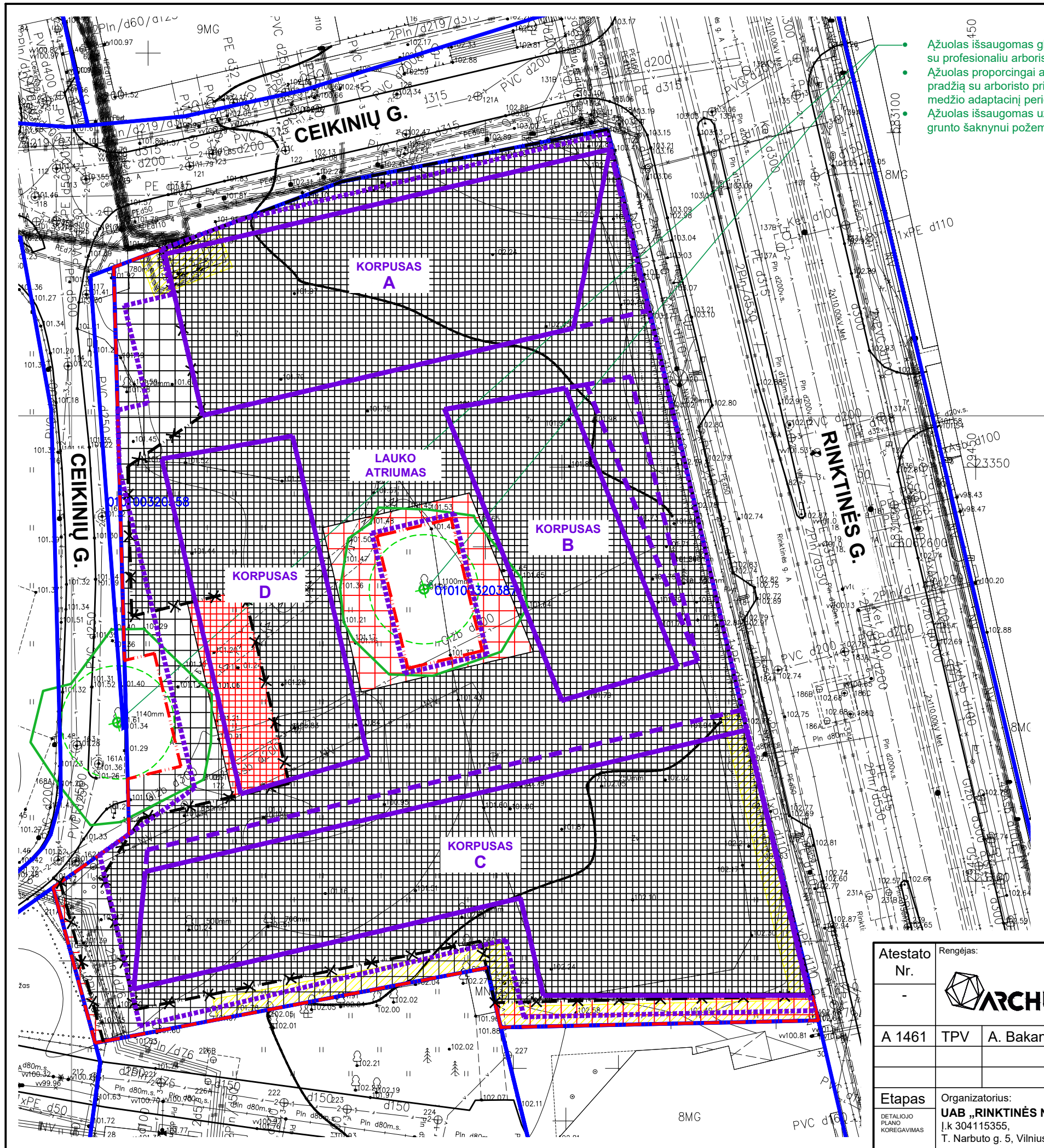


**SUTARTINIAI ŽYMĖJIMAI**

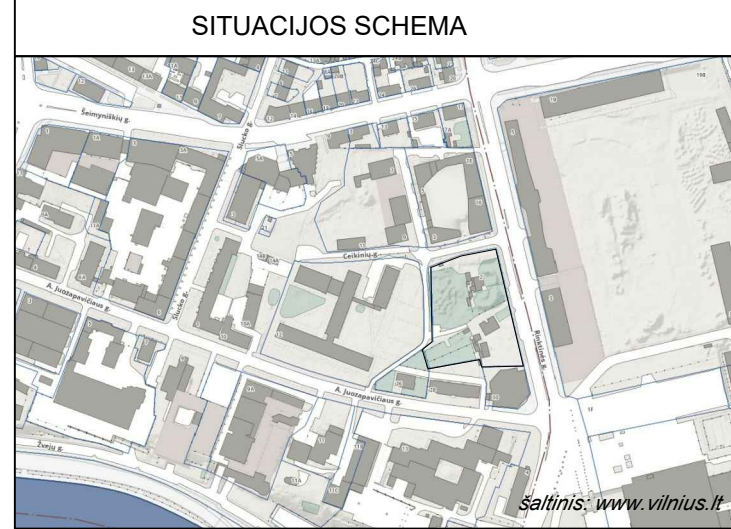
	ESAMOS ŽEMĖS SKLYPŲ RIBOS
	ANKŠČIAU DETALIUOJU PLANU NUSTATYTA STATYBOS RIBA
	NAIKINAMA DETALIUOJU PLANU NUSTATYTA STATYBOS RIBA
	NAUJAI PLANUOJAMA STATYBOS RIBA
	DETALIUOJU PLANU NUSTATYTA STATYBOS ZONA (ANTŽEMINĖ IR (AR) POŽEMINĖ DALIS)
	DETALIUOJU PLANU NUSTATYTA POŽEMINĖ STATYBOS ZONA
	PLANUOJAMA STATYBOS ZONA (ANTŽEMINĖ IR (AR) POŽEMINĖ DALIS)
	PLANUOJAMA POŽEMINĖ STATYBOS ZONA
	DETALIUOJU PLANU NUTATYTA SKIRTINGŲ REGLAMENTŲ RIBA
	PRATĖSIAMA SKIRTINGŲ REGLAMENTŲ RIBA
	ANKŠČIAU DETALIUOJU PLANU NUSTATYTAS SERVITUTAS
	MEDŽIO ŠAKNYNO APSAUGOS ZONA - SAUGOMAS POMEDŽIO X5 PLOTAS

- PASTABOS:**
1. Teritorijų T1 ir T2 tarp Rinkinės, A.Juozapavičiaus, Slucko ir Šeimyniškių gatvių detaliojo plano koragavimo sprendiniai taikomi tik žemės sklypui, esančiam Ceikinių g. 2, Vilniuje (kad. Nr. 0101/0032:387;
  2. Teritorijų T1 ir T2 tarp Rinkinės, A.Juozapavičiaus, Slucko ir Šeimyniškių gatvių detalajame plane nustatyti privalomieji ir kitų teritorijos tvarkymo ir naudojimo režimo reikalavimai (teritorijos naudojimo tipas, leistinas pastatų aukštis, leistinas sklypo užstatymo tankis, intensyvumas ir kt.) nekeičiami;
  3. Antžeminių ir požeminių statinių statyba, mažesniu nei norminiu atstumu nuo besiribojančių kaimyninių žemės sklypų, galima tik gavus pastarųjų žemės sklypų savininkų ir valdytojų rašytinį sutikimą.
  4. Esamų požeminių inžinerinių tinklų iškėlimas, naujų inžinerinių tinklų projektavimas ar planuojamo užstatymo prijungimas prie esamų centralizuotų miesto tinklų bus sprendžiamas statinio statybos projekto metu, gavus eksploatuojančių organizacijų technines sąlygas. Kol neparengtas statinio statybos projektas ir neiškelti inžineriniai tinklai, galioja Lietuvos Respublikos specialiųjų žemės naudojimo sąlygų įstatymo reikalavimai.

Atestato Nr.	Rengėjas:	Projekto pavadinimas:	
-	ARCHUS	Teritorijų T1 ir T2 tarp Rinkinės, A.Juozapavičiaus, Slucko ir Šeimyniškių gatvių detaliojo plano statinių statybos zonos ir ribos koregavimas sklype, adresu Ceikinių g. 2 (kad. Nr. 0101/0032:387)	
A 1461	TPV A. Bakanovas	+370 615 28588 info@archus.lt	
		2022-02-04	
		Brėžinys:	Mastelis
		SKLYPO PLANAS SU ANKŠČIAU NUSTATYTOMIS IR KOREGUOJAMOMIS STATYBOS ZONOMIS IR STATYBOS RIBOMIS	1:500
		Projekto numeris:	Lapo formatas
		A-22-01-06	A3
Etapas	Organizatorius:		
DETALIOJO PLANO KOREGAVIMAS	UAB „RINKINĖS NT“ I.K 304115355, T. Narbuto g. 5, Vilnius, LT-08105		



- Ažuolas išsaugomas glaudžiai bendradarbiaujant su profesionaliu arboristu.
- Ažuolas proporcingai apgenimas prieš statybų pradžią su arboristo priežiūra, taip užtikrinant medžio adaptacinį periodą.
- Ažuolas išsaugomas užtikrinant minimum 110m<sup>2</sup> grunto šaknynui požeminiame aukšte.



**SUTARTINIAI ŽYMĖJIMAI**

	ESAMOS ŽEMĖS SKLYPŲ RIBOS
	ANKŠČIAU DETALIUOJU PLANU NUSTATYTA STATYBOS RIBA
	NAIKINAMA DETALIUOJU PLANU NUSTATYTA STATYBOS RIBA
	NAUJAI PLANUOJAMA STATYBOS RIBA
	DETALIUOJU PLANU NUSTATYTA STATYBOS ZONA (ANTŽEMINĖ IR (AR) POŽEMINĖ DALIS)
	DETALIUOJU PLANU NUSTATYTA POŽEMINĖ STATYBOS ZONA
	PLANUOJAMA STATYBOS ZONA (ANTŽEMINĖ IR (AR) POŽEMINĖ DALIS)
	PLANUOJAMA POŽEMINĖ STATYBOS ZONA
	DETALIUOJU PLANU NUTATYTA SKIRTINGŲ REGLAMENTŲ RIBA
	PRATĖSIAMA SKIRTINGŲ REGLAMENTŲ RIBA
	ANKŠČIAU DETALIUOJU PLANU NUSTATYTAS SERVITUTAS
	MEDŽIO ŠAKNYNO APSAUGOS ZONA - SAUGOMAS POMEDŽIO X5 PLOTAS
	PLANUOJAMŲ PASTATŲ ANTŽEMINĖ DALIS
	PLANUOJAMŲ PASTATŲ KONSOLINĖ DALIS
	POŽEMINIO UŽSTATYMO KONTŪRAS

**PASTABOS:**  
 1. Statinių kontūras perkeltas iš Administracinės ir viešbučių paskirties pastatų Ceikinių g. 2, Vilnius, projektinių pasiūlymų, projekto numeris A043, rengėjas - UAB "DO ARCHITECTS".

Atestato Nr.	Rengėjas: <b>ARCHUS</b> +370 615 28588 info@archus.lt			Projekto pavadinimas: Teritorijų T1 ir T2 tarp Rinkinės, A.Juozapavičiaus, Slucko ir Šeimyniškių gatvių detaliojo plano statinių statybos zonos ir ribos koregavimas sklype, adresu Ceikinių g. 2 (kad. Nr. 0101/0032:387)
A 1461	TPV	A. Bakanovas	2022-02-04	Brėžinys: <b>SKLYPO PLANAS SU STATYBOS ZONOMIS, STATYBOS RIBOMIS IR NUMATOMŲ PASTATŲ KONTŪRAIS</b> Mastelis: 1:500
Etapas: DETALIOJO PLANO KOREGAVIMAS	Organizatorius: <b>UAB „RINKINĖS NT“</b> J.K 304115355, T. Narbuto g. 5, Vilnius, LT-08105			Projekto numeris: <b>A-22-01-06</b> Lapo formatas: A3