

1. Aiškinamasis raštas

1.1. Esama būklė.

Pavadinimas:

Bajorų gyvenamojo kvartalo detaliojo plano sprendinių koregavimas žemės sklype Kruopiškių g. 5 (kadastro Nr. 0101/0100:1169) inicijavimo sutarties pagrindu.

Koreguojamas teritorijų planavimo dokumentas:

Bajorų gyvenamojo kvartalo detalusis planas, patvirtintas Vilniaus miesto tarybos 1999 m. lapkričio 24 d. sprendimu Nr. 453 (registro Nr. T00056193).

Teritorijų planavimo dokumento rūšis:

Kompleksinio teritorijų planavimo dokumentas.

Teritorijų planavimo lygmuo:

Vietovės.

Organizatorius:

Vilniaus miesto savivaldybės administracijos direktorius, Konstitucijos pr. 3, LT-09601 Vilnius.

Iniciatorius (-iai):

Projekto rengėjas:

UAB „Projektavimas“, Linkmenų g. 5, Vilnius.

Teritorijų planavimo vadovas:

T M , kv. atestato Nr. TPV 0071, el. p. tadas@uabprojektavimas.lt, tel. 8 676 37738.

Planavimo uždaviniai:

Koreguoti Vilniaus miesto tarybos 1999 m. lapkričio 24 d. sprendimu Nr. 453 „Dėl Bajorų gyvenamojo kvartalo detaliojo plano tvirtinimo“ patvirtinto detaliojo plano (registro Nr. T00056193) sprendinius žemės sklype Kruopiškių g. 5 (kadastro Nr. 0101/0100:1169) inicijavimo sutarties pagrindu: nekeičiant pagrindinės tikslinės žemės naudojimo paskirties, nustatyti naudojimo būdus: vienbučių ir dvibučių gyvenamųjų pastatų teritorijos (G1) ir atskirųjų želdinių teritorijos (E), padalinti žemės sklypą į tris žemės sklypus ir nustatyti teritorijos naudojimo reglamentus vadovaujantis Vilniaus miesto savivaldybės teritorijos bendrojo planu (registro Nr. T00086338).

Pagal Vilniaus miesto savivaldybės teritorijos bendrąjį planą planuojama teritorija patenka į BAJ-15-2 funkcinę zoną.

Žemės sklypas, kad. Nr. 0101/0100:1169.

Adresas: Vilnius, Kruopiškių g. 5.

Plotas: 0,2000 ha.

Pagrindinė žemės naudojimo paskirtis – *kita*, žemės sklypo naudojimo būdas – *vienbučių ir dvibučių gyvenamųjų pastatų teritorijos*.

Teritorijos, kuriose taikomos SŽNS, neįregistruotos Nekilnojamojo turto registre:

- Elektroninių ryšių tinklų elektroninių ryšių infrastruktūros apsaugos zonos (III skyrius, vienuoliktasis skirsnis) - 3 m²;
- Elektros tinklų apsaugos zonos (III skyrius, ketvirtasis skirsnis) – 28 m².

Teritorijos, kuriose taikomos SŽNS, įrašytos į NTK kadastro duomenų byloje įrašytų duomenų pagrindu:

- Nėra.

Duomenys apie įregistruotas teritorijas, kuriose taikomos specialiosios žemės naudojimo sąlygos:

- Elektros tinklų apsaugos zonos (III skyrius, ketvirtasis skirsnis) - 2 m²;
- Elektros tinklų apsaugos zonos (III skyrius, ketvirtasis skirsnis) - 12 m²;
- Elektros tinklų apsaugos zonos (III skyrius, ketvirtasis skirsnis) - 5 m².

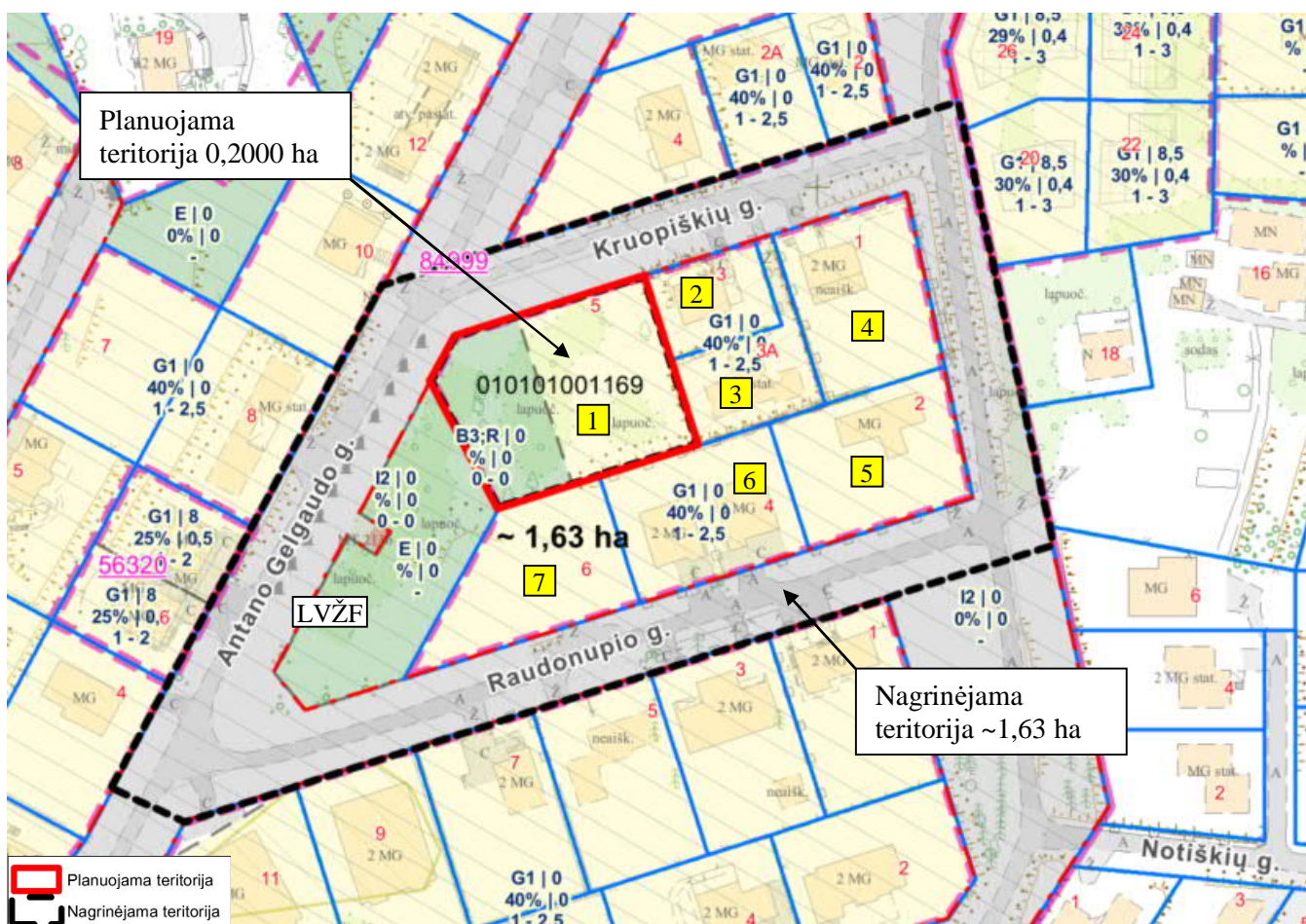
Žemės sklype registruoti servitutai:

- Nėra.

Žemės sklype registruoti statiniai:

- Nėra.

Paveikslas 1. Nagrinėjamos teritorijos ir planuojamos teritorijos schema.



Nagrinėjama teritorija.

Nagrinėjama teritorija, užimanti apie ~1,63 ha plotą, atitinka LR Teritorijų planavimo įstatymo 2 str., 10 p. pateiktą kvartalo apibrėžimą, nes ją iš keturių pusių riboja esamos gatvės. Į nagrinėjamos teritorijos ribas patenka 7 esami žemės sklypai ir laisva valstybinė žemė (žr. *Paveikslas 1*).

Lentelė 1. Į nagrinėjamą teritoriją patenkančių žemės sklypų duomenys. www.registrucentras.lt duomenys.

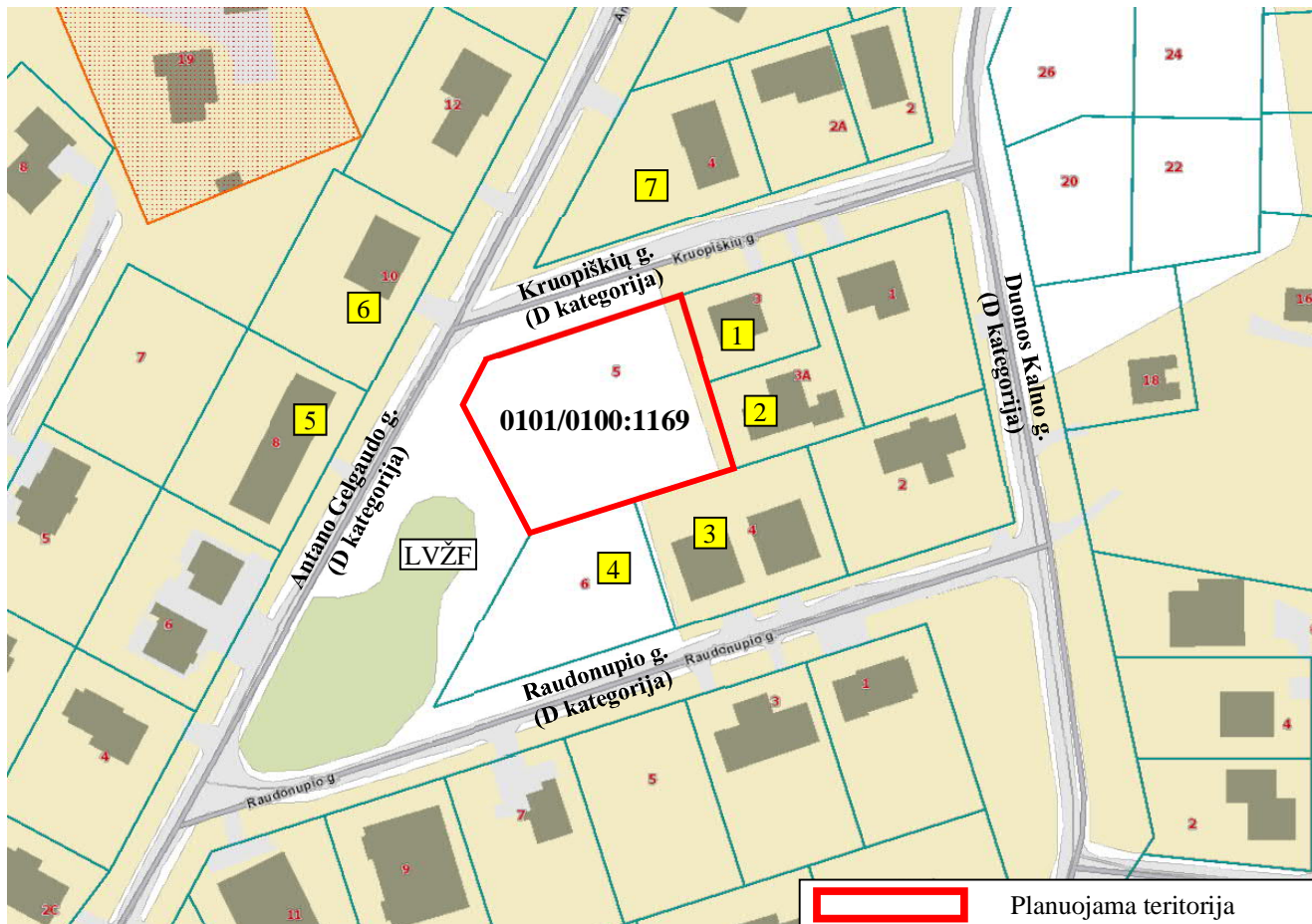
Eil. Nr.	Adresas	Kadastrinis Nr.	Pagrindinė naudojimo paskirtis	Naudojimo būdas
1.	Vilnius, Kruopiškių g. 5	0101/0100:1169	Kita	Vienbučių ir dvibučių gyvenamųjų pastatų teritorijos
2.	Vilnius, Kruopiškių g. 3	0101/0100:238	Kita	Vienbučių ir dvibučių gyvenamųjų pastatų teritorijos
3.	Vilnius, Kruopiškių g. 3A	0101/0100:239	Kita	Vienbučių ir dvibučių gyvenamųjų pastatų teritorijos
4.	Vilnius, Kruopiškių g. 1	0101/0100:1150	Kita	Naudojimo būdas: Gyvenamosios teritorijos Naudojimo pobūdis: Mažaaukščių gyvenamųjų namų statybos
5.	Vilnius, Raudonupio g. 2	0101/0100:1188	Kita	Vienbučių ir dvibučių gyvenamųjų pastatų teritorijos
6.	Vilnius, Raudonupio g. 4	0101/0100:149	Kita	Naudojimo būdas: Gyvenamosios teritorijos Naudojimo pobūdis: Mažaaukščių gyvenamųjų namų statybos
7.	Vilnius, Raudonupio g. 6	0101/0100:148	Kita	Naudojimo būdas: Gyvenamosios teritorijos Naudojimo pobūdis: Mažaaukščių gyvenamųjų namų statybos

Planuojama teritorija:

Į planuojamos teritorijos ribas patenka esamas žemės sklypas, kurio kadastro Nr. 0101/0100:1169, plotas - 0,2000 ha, esantis Kruopiškių g. 5, Vilniuje (žr. *Paveikslas 1*, *Paveikslas 2*).

Paveikslas 2. Planuojama teritorija ir gretimybės.

www.registrucentras.lt duomenys.



Gretimybės.

Planuojama teritorija šiaurinėje pusėje ribojasi su Kruopiškių gatve (D kategorija), rytų ir pietų pusėse – su NTR registruotais žemės sklypais kad. Nr. 0101/0100:238, 0101/0100:239, 0101/0100:149, 0101/0100:148, o vakarų pusėje – su esama D kategorijos Antano Gelgaudo gatve ir laisva valstybine žeme. Kitose D kategorijos gatvių pusėse esantys žemės sklypai kad. Nr. 0101/0100:163, 0101/0100:1196 ir kad. Nr. 0101/0100:1097 yra priskiriami prie kaimyninių.

Lentelė 2. Kaimyninių žemės sklypų duomenys.

www.registrucentras.lt duomenys.

Eil. Nr.	Adresas	Kadastrinis Nr.	Pagrindinė naudojimo paskirtis	Naudojimo būdas
1.	Vilnius, Kruopiškių g. 3	0101/0100:238	Kita	Vienbučių ir dvibučių gyvenamųjų pastatų teritorijos
2.	Vilnius, Kruopiškių g. 3A	0101/0100:239	Kita	Vienbučių ir dvibučių gyvenamųjų pastatų teritorijos
3.	Vilnius, Raudonupio g. 4	0101/0100:149	Kita	Naudojimo būdas: Gyvenamosios teritorijos Naudojimo pobūdis: Mažaaukščių gyvenamųjų namų statybos
4.	Vilnius, Raudonupio g. 6	0101/0100:148	Kita	Naudojimo būdas: Gyvenamosios teritorijos Naudojimo pobūdis: Mažaaukščių gyvenamųjų namų statybos
5.	Vilnius, Antano Gelgaudo g. 8	0101/0100:163	Kita	Vienbučių ir dvibučių gyvenamųjų pastatų teritorijos
6.	Vilnius, Antano Gelgaudo g. 10	0101/0100:1196	Kita	Naudojimo būdas: Gyvenamosios teritorijos Naudojimo pobūdis: Mažaaukščių gyvenamųjų namų statybos
7.	Vilnius, Kruopiškių g. 4	0101/0100:1097	Kita	Vienbučių ir dvibučių gyvenamųjų pastatų teritorijos

Atitiktis teritorijų planavimo dokumentams:

Vilniaus miesto savivaldybės teritorijos bendrasis planas, patvirtintas Vilniaus miesto savivaldybės tarybos 2021 m. birželio 2 d. sprendimu Nr. 1-972. (TPD reg. Nr. T00086338) (toliau – Bendrasis planas) (žr. Paveikslas 3).

Planuojama teritorija patenka į *Mažo užstatymo intensyvumo zoną* (BAJ-15-2). Funkcinės zonos turinys: Visas gyvenamąsias teritorijas apibendrinanti funkcinė zona su gyvenamosios aplinkos aptarnavimui reikalinga socialine, paslaugų, inžinerine, susisiekimo ir kita infrastruktūra, taip pat gyventojų rekreacijai reikalingais atskiraisiais želdynais.

Galimi teritorijos naudojimo tipai:

GV - Gyvenamoji teritorija vienbučių ir dvibučių namų statybai;

GM - Mišri gyvenamoji teritorija;

ZS - Sodininkų bendrijų teritorija;

PA - Paslaugų teritorija;

SI - Socialinės infrastruktūros teritorija.

Galimi kitos paskirties žemės naudojimo būdai:

G1 - Vienbučių ir dvibučių gyvenamųjų pastatų teritorijos;

K - Komerinės paskirties objektų teritorijos;

V - Visuomeninės paskirties teritorijos;

R - Rekreacinės teritorijos;

B - Bendro naudojimo (miestų, miestelių ir kaimų ar savivaldybių bendro naudojimo) teritorijos;

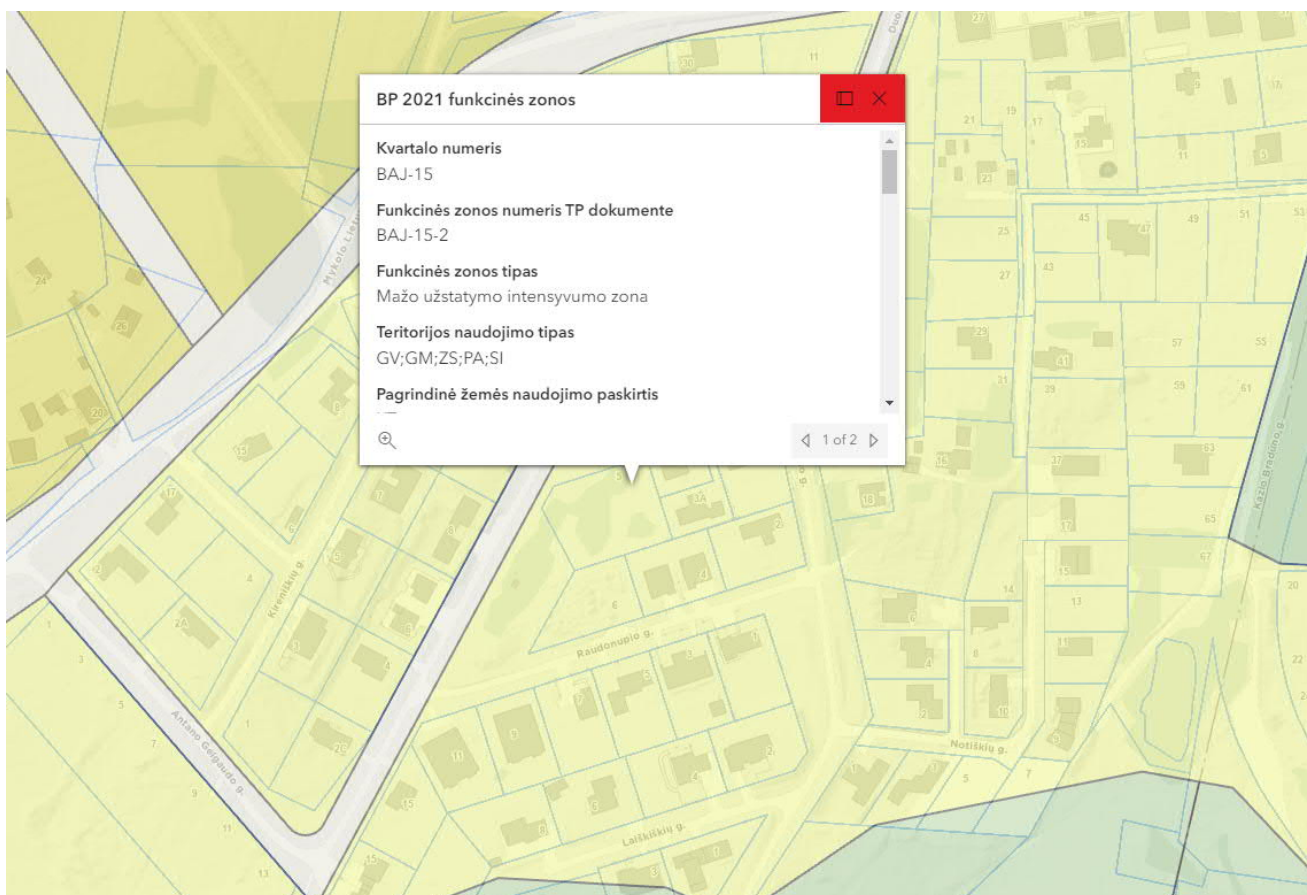
I2 - Susisiekimo ir inžinerinių tinklų koridorių teritorijos;

E - Atskirųjų želdynų teritorijos.


Bendrajame plane numatytas didžiausias leistinas sklypo užstatymo intensyvumas yra $\leq 0,4$; Didžiausias leistinas sklypo užstatymo tankis – 40%, didžiausias leistinas pastatų aukštis nuo žemės paviršiaus (metrais) < 12 m; didžiausias leistinas pastatų aukštų skaičius – 3, užstatymo tipas – vd (vienbutis ir dvibutis užstatymas). Bendrojo plano sprendinių aiškinamojo rašto 1-o priedo „Pagrindinio brėžinio reglamentų lentelės“ 6 lentelėje „Užstatymo tipai ir jų santrumpos (erdvinių objektų kodai), naudojami BP“ nurodytas vienbutis ir dvibutis teritorijos užstatymo tipas (kodas – vd) yra ekstensyvus gyvenamųjų teritorijų užstatymas, kai 1–3 aukštų vieno ar dviejų butų gyvenamosios paskirties pastatai su pagalbinio ūkio paskirties pastatais statomi atskirame žemės sklype. Pastatai ant sklypo ribų gali būti sublokuoti (suporinti) su besiribojančio žemės sklypo pastatais. Teritorijų planavimo normų, patvirtintų Lietuvos Respublikos aplinkos ministro 2014 m. sausio 2 d. įsakymu Nr.D1-7, 31.1 punkte nurodyta, kad sodybinis užstatymas – ekstensyvus gyvenamųjų teritorijų užstatymas, kai vienas 1–3 aukštų vieno ar dviejų butų gyvenamosios paskirties pastatas su pagalbinio ūkio paskirties pastatais statomas atskirame žemės sklype. Pastatai ant sklypo ribų gali būti sublokuoti (suporinti) su besiribojančio žemės sklypo pastatais. Atsižvelgus į aukščiau aprašytus dokumentus, matyti, kad teritorijos užstatymo kodo tipas **vd (vienbutis ir dvibutis užstatymas)** atitinka kodo tipo **su (sodybinis užstatymas)** apibrėžimą, todėl vadovaujantis Kompleksinio teritorijų planavimo dokumentų rengimo taisyklių, patvirtintų Lietuvos Respublikos aplinkos ministro 2014-01-02 įsakymu Nr. D1-8, 294 punktu, toliau aiškinamajame rašte ir pagrindiniame brėžinyje teritorijos naudojimo ir užstatymo tipas nurodytas pagal Teritorijų planavimo normas.

Vadovaujantis Bendrojo plano reglamentų lentele, funkinei zonai BAJ-15-2 yra taikomi tekstiniai reglamentai Nr. 32;33;36.


Paveikslas 3. Ištrauka iš Bendrojo plano skaitmeninio žemėlapio.



Paveikslas 4. Ištrauka iš Bendrojo plano tekstinio reglamento Nr. 32 schemos.



Paveikslas 5. Ištrauka iš Bendrojo plano Gamtinio karkaso schemos.

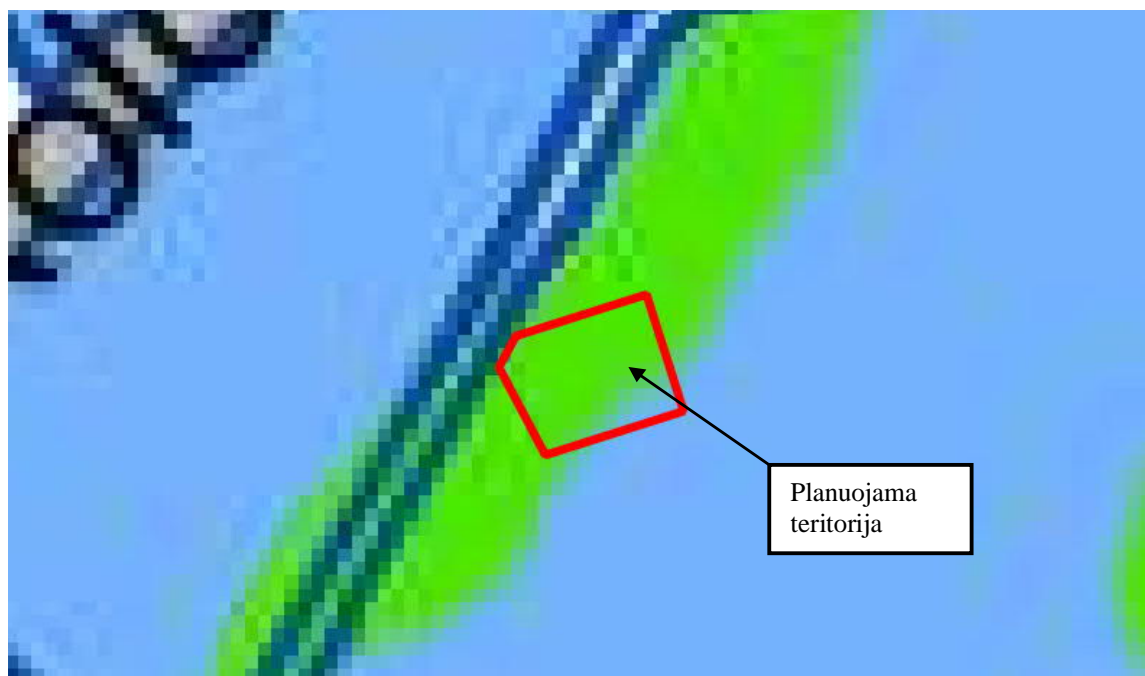


Paveikslas 6. Ištrauka iš Bendrojo plano tekstinio reglamento Nr. 33 schemos.



- Teritorijai ar jos daliai (pagal BP brėžinį Geomorfologiniai gamtinio karkaso elementai) taikyti Šlaitų apsaugos ir tvarkymo reglamentą
- Miesto geomorfologiniai elementai - šlaitai
- Nuo šlaito viršutinės ir apatinės briaunos taikomų apribojimų zona

Paveikslas 7. Ištrauka iš Bendrojo plano tekstinio reglamento Nr. 36 schemos.



- Teritorijai ar jos daliai (pagal BP brėžinį Geomorfologiniai gamtinio karkaso elementai) taikyti Sausaslėnių apsaugos ir tvarkymo reglamentą
- Miesto geomorfologiniai elementai - sausaslėniai

Paveikslas 8. Ištrauka iš Bendrojo plano Geomorfologinių gamtinio karkaso elementų brėžinio.



Gamtinio karkaso analizė (GK):

Vadovaujantis Bendrojo plano sprendimais, planuojamai teritorijai taikomas tekstinis reglamentas: „33. Teritorijai ar jos daliai (pagal BP brėžinį Geomorfologiniai gamtinio karkaso elementai) taikyti Šlaitų apsaugos ir tvarkymo reglamentą“ (žr. *Paveikslas 6*). Šiame reglamente įtvirtinta:

„Šlaitai – natūralios ir pusiau natūralios šlaitinės juostos, jų atkarpos, ar sudėtingos konfigūracijos paviršiai, kurių vidutinis nuolydis, matuojant nuo apatinės (papėdės) iki viršutinės briaunos – didesnis nei 10°, vidutinis aukštis – didesnis nei 6 m, o užimamas plotas (horizontalioje projekcijoje) – ne mažesnis nei 1 ha; taip pat – raguvų šlaitai, kurių didžiausias aukštis viršija 6 m, neribojant mažiausio aukščio, o nuolydžio ir ploto kriterijai – tokie patys, kaip aukščiau aprašytieji.“

Papildomi tvarkymo reglamentai nustatomi ypatingiems GK elementams, pavaizduotiems Bendrojo plano brėžinyje *Geomorfologiniai gamtinio karkaso elementai* (žr. *Paveikslas 8*), kurie yra savarankiškos vietinio rango GK dalys, arba patenka į aukštesnio rango GK struktūrų sudėtį.

Vadovaujantis *Geomorfologiniai gamtinio karkaso elementai* brėžiniu (žr. *Paveikslas 8*) planuojamojoje teritorijoje ir aplink ją nėra šlaitų, kurių vidutinis nuolydis didesnis nei 10°, vidutinis aukštis – didesnis nei 6 m, o užimamas plotas (horizontalioje projekcijoje) – ne mažesnis nei 1 ha, todėl Šlaitų apsaugos ir tvarkymo reglamento taikyti nereikia ir jis įtakos detaliojo plano sprendiniams nedaro.

Taip pat, vadovaujantis Bendrojo planu, planuojamos teritorijos daliai taikomas tekstinis reglamentas: „36-Teritorijai ar jos daliai (pagal BP brėžinį Geomorfologiniai gamtinio karkaso elementai) taikyti Sausaslėnių apsaugos ir tvarkymo reglamentą.“ (žr. *Paveikslas 7*).

Sausaslėnių tvarkymo reikalavimai:

„74.1. Sausaslėniams, kaip vietinės svarbos migraciniams koridoriams – GK sudedamosiems dalims – taikomi Gamtinio karkaso nuostatų reikalavimai;

74.2. Neužstatytose sausaslėnių dalyse urbanizuotose ir urbanizuojamose teritorijose koncentruojami atskirieji ir priklausomieji želdynai;

74.3. Jeigu sausaslėnio dugnu teka upelis, neužstatomos juostos plotis turi būti ne mažesnis nei po 50 m nuo kranto linijos abipus upelio; rengiant bendrojo plano sprendinius detalizuojančius TPD ar kitus projektus, šioje juostoje numatoma atskirųjų želdynų ir/ar priklausomųjų želdynų teritorija, užtikrinant jos viešo naudojimo galimybes. Neužstatomos juostos plotis gali būti tikslinamas rengiant vietovės lygmens kompleksinio TPD, įvertinus gamtines-urbanistines sąlygas, tačiau bet kokių atveju jos plotis negali būti mažesnis nei po 40 m nuo kranto linijos. Rekreatinei paskirčiai reikalingi pastatai ir statiniai vietovės lygmens TPD nurodytose vietose gali būti statomi ir arčiau kranto linijos;

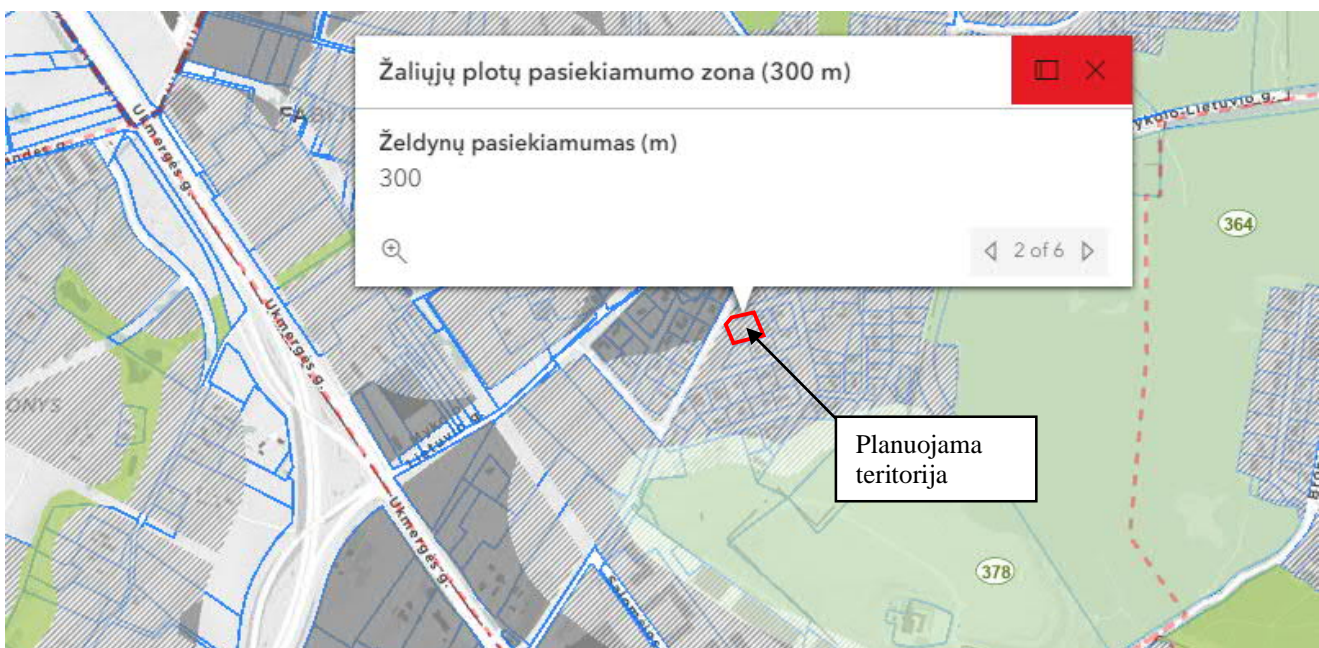
74.4. Esant poreikiui ir tinkamoms hidrogeologinėms sąlygoms, užtikrinant apsaugą nuo taršos, sausaslėnių atkarpose koncentruojamos lietaus vandens kaupyklos ir infiltravimui į gruntą skirtos sistemos.“.

Rengiant detaliojo plano koregavimą, vadovaujamesi Gamtinio karkaso nuostatų reikalavimais, žemės sklypų užstatymo tankis ribojamas iki 30%. Pažvelgus į planuojamos teritorijos ortofotografinį žemėlapi (žr. *Paveikslas 9*) matoma, kad sausaslėnis yra stipriai pakeistas ir praktiškai išnykęs. Teritorijoje susiformavusios gyvenamosios teritorijos bei susisiekimo infrastruktūra. Detaliojo plano koregavimo sprendiniai, nedarys neigiamos įtakos gamtinio karkaso elementams.

Paveikslas 9. Ortofotografinis žemėlapis.

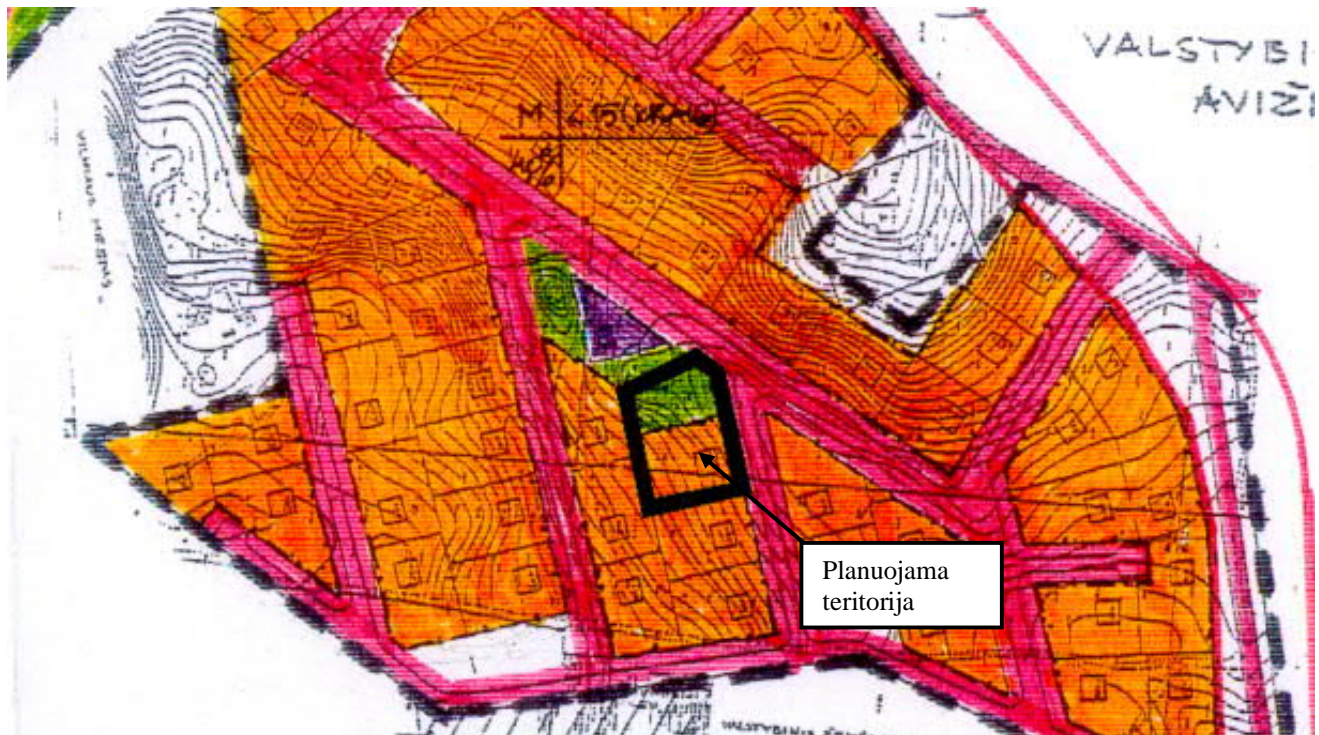


Paveikslas 10. Ištrauka iš Bendrojo plano skaitmeninio žemėlapiro



Planuojama teritorija patenka į žaliųjų plotų pasiekiamumo (300 m) zoną.

Paveikslas 11. Ištrauka iš Bajorų gyvenamojo kvartalo detaliojo plano, patvirtinto Vilniaus miesto tarybos 1999 m. lapkričio 24 d. sprendimu Nr. 453 (registro Nr. T00056193).



PLANUOJAMA TERITORIJA (BENDRAS PLOTAS - 46,9 ha
GYVENAMOJI TERITORIJA 25,68 ha

ŽYMĖJIMAS	PLOTAS ha	ŽEMĖS NAUDOJIMO PASKIRTIS	UŽSTATYMO %	STATYBOS REGULAVIMAS IR TERITORIJOS TVARKYMO REŽIMAS
1	2	3	4	5
G	25,68	GYVENAMOJI (MAŽGAUKSTĖ)	IKI 40%	PASTATAI 2A. SU YANSARDA. MAX. AUKŠTIS IKI KARUNO 7,2 M. MAX AUKŠTIS IKI KRKIGO 15 M. GALIMA REKONSTRUK- CIDA SKLYPAI GALI BŪTI DAUMI.

■ BH - BENDRO NAUDOJIMO
ZEMĖ (GATVĖS, KELIAI)
■ TRANSFORMATORINĖS
PASTOTĖS
■ ŽALIOJI ZONA, REKREACIJA
(STATYBA NEGALIMA)

Taip pat vadovaujamas:

- Vilniaus miesto dviračių takų specialusis planas, T00072197, 2014-07-11;
- Vilniaus miesto dviračių takų specialiojo plano konceptualioji dalis, 2013-12-11 Nr. 1-1572;
- Vilniaus miesto vandens telkinių slėnių apsaugos ir pritaikymo rekreacijai specialusis planas, (TPDR registracijos Nr. T00075982);
- Vilniaus miesto šilumos ūkio specialusis planas, (TPDR registracijos Nr. T00082128);
- Vilniaus miesto šilumos ūkio specialiojo plano atnaujinimo koncepcija, 2017-09-14 Nr. 30-2314
- Energijos rūšies naudojimo šildymui specialusis planas, patvirtintas Vilniaus miesto savivaldybės tarybos 2013-05-08 sprendimu Nr. 1-1200.
- Vandens tiekimo ir nuotekų tvarkymo infrastruktūros plėtros specialusis planas, patvirtintas Vilniaus miesto tarybos 2011-07-13 sprendimu Nr. 1-124.
- Paviršinių nuotekų tvarkymo infrastruktūros plėtros specialusis planas, patvirtintas Vilniaus miesto tarybos 2014-12-03 sprendimu Nr. 1-2136.

Išvardinti teritorijų planavimo dokumentai įtakos detaliojo plano sprendiniams nedaro, todėl nėra kiekvienas nagrinėjamas atskirai.

Detaliojo plano koregavimo sprendiniai neprieštarauja galiojantiems teritorijų planavimo dokumentams.

Vadovaujantis LR Vyriausybės 2004-08-18 nutarimo Nr. 967 „Planų ir programų strateginio pasekmių aplinkai vertinimo tvarkos aprašas“ nuostatomis (Žin., 2011, Nr. 50-2431) strateginio pasekmių aplinkai vertinimo procedūros neatliekamos.

Pagal Planuojamos ūkinės veiklos poveikio aplinkai vertinimo įstatymo (Žin., 1996, Nr. 82-1965; 2008, Nr. 81-3167) reikalavimus, planuojama ūkinė veikla nepatenka, dėl poveikio aplinkai vertinimo rūšių sąrašą, todėl planuojamos ūkinės veiklos poveikio aplinkai vertinimo procedūros neatliekamos.

1.2. Detaliojo plano sprendiniai.

Nagrinėjama teritorija, atitinka LR Teritorijų planavimo įstatymo 2 str., 10 p. pateiktą kvartalo apibrėžimą, nes ją iš keturių pusių riboja esamos gatvės: šiaurės pusėje - D kategorijos Kruopiškių g., rytų pusėje – D kategorijos Duonos Kalno g., pietų pusėje – D kategorijos Raudonupio g., o vakarų pusėje – D kategorijos Antano Gelgaudo g. gatvė. Kvartalas planuojamas įvertinus gretimybes – esamus žemės sklypus ir kitas teritorijas, kurie (-ios) ribojasi su planuojama teritorija; įvertinus želdynų ir žaliųjų jungčių, viešų erdvių struktūras sklypuose ir susisiekimo koridoriuose bei jų tolesnio formavimo poreikius ir galimybes; įvertinus pėsčiųjų, dviratininkų ir autotransporto ryšius per teritoriją ir jos gretimybėse.

Detaliojo plano sprendiniais esamas 0,2000 ha ploto kitos paskirties žemės sklypas kad. Nr. 0101/0100:1169 yra padalinamas į tris atskirus žemės sklypus, nekeičiant pagrindinės žemės naudojimo paskirties. Sklypui Nr. 1 (plotas – 0,0793 ha) yra nustatomas atskirųjų želdynų teritorijų naudojimo būdas, o sklypams Nr. 2 (plotas – 0,0607 ha) ir Nr. 3 (plotas – 0,0600 ha) - vienučių ir dvibučių gyvenamųjų pastatų teritorijų naudojimo būdas.

Projektuojamų sklypų Nr. 2 ir Nr. 3 statybos riba ir statybos zona formuojamos atitraukiant jas 3 m nuo gretimų sklypų ribų. Pagal STR 2.02.09:2005 „Vienbučiai ir dvibučiai gyvenamieji pastatai“, 8 priedo 1 punktą: aukštesniems pastatams kaip 8,5 m kiekvienam papildomam pastato aukščio metrui atstumas iki gretimo sklypo ribos didinamas 0,5 m nuo 3 m. Atstumas iki žemės sklypo ribos nustatomas nuo kiekvienos skirtingą aukštį turinčios statinio dalies. Šis atstumas gali būti sumažintas, jei gautas gretimo sklypo savininko sutikimas raštu. Vadovaujantis teritorijų planavimo normomis, patvirtintomis Lietuvos Respublikos aplinkos ministro 2014 m. sausio 2 d. įsakymu Nr.D1-7, sklypams nustatomas sodybinio užstatymo (su) tipas. Pastatai ant bendros sklypų Nr. 2 ir Nr. 3 ribos gali būti sublokuoti (suporinti).

Įvažiavimai į projektuojamus žemės sklypus numatomi iš šiaurinėje pusėje besiribojančios D kategorijos Kruopiškių gatvės. Įvažiavimų/išvažiavimų į/iš D kategorijos gatvės ar kitų teritorijų vietos gali būti tikslinamos (pastumiamos), išlaikant atstumus bei reikalavimus, nustatytus statybos techniniame reglamente 2.06.04:2014 „Gatvės ir vietinės reikšmės keliai. Bendrieji reikalavimai“.

Planuojama teritorija patenka į aerodromo (Vilniaus oro uosto) apsaugos zoną, todėl projektuojamiems žemės sklypams yra nustatoma specialioji žemės naudojimo sąlyga - „Aerodromo apsaugos zonos (III skyrius, pirmasis skirsnis)“, pagal 2019 m. birželio 6 d. Lietuvos Respublikos specialiųjų žemės naudojimo sąlygų įstatymą Nr. XIII-2166 (TAR, 2019-06-19, Nr. 2019-09862. Kiti apribojimai tikslinami pagal esamą situaciją.

Įgyvendinant detalųjį planą, atliekami suformuotų žemės sklypų kadastriniai matavimai, pagal Lietuvos Respublikos nekilnojamojo turto kadastro nuostatus, o specialiosios žemės naudojimo sąlygos, gali būti tikslinamos.

1.2.1. Sklypas Nr. 1.

Žemės sklypo plotas.

Formuojamo žemės sklypo plotas – 0,0793 ha.

Privalomojo teritorijų tvarkymo ir naudojimo režimo nustatymas.

Planuojamam žemės sklypui nustatomi šie teritorijos tvarkymo ir naudojimo režimo reikalavimai:

- teritorijos naudojimo tipas – vienbučių ir dvibučių pastatų gyvenamoji teritorija (GV);
- pagrindinė žemės naudojimo paskirtis – kita;
- žemės naudojimo būdas – atskirųjų želdynų teritorijos (E);
- užstatymo tipas – ---;
- leistinas pastatų aukštis – ---;
- leistinas užstatymo tankumas – ---;
- leistinas užstatymo intensyvumas indeksas – ---;
- priklausomųjų želdynų norma – ---.

Projektuojamam žemės sklypui nustatomi papildomi veiklos apribojimai, vadovaujantis Lietuvos Respublikos specialiųjų žemės naudojimo sąlygų įstatymu (2019 m. birželio 6 d., Nr. XIII-2166):

- Elektros tinklų apsaugos zonos (III skyrius, ketvirtasis skirsnis) - 12 m²;
- Aerodromo apsaugos zonos (III skyrius, pirmasis skirsnis), plotas - 793 m².

Projektuojami servitutai.

- Nėra.

Projektuojamas sklypas Nr. 1 patenka į gamtinio karkaso teritoriją.

1.2.2. Sklypas Nr. 2.

Žemės sklypo plotas.

Formuojamo žemės sklypo plotas – 0,0607 ha.

Privalomojo teritorijų tvarkymo ir naudojimo režimo nustatymas.

Planuojamam žemės sklypui nustatomi šie teritorijos tvarkymo ir naudojimo režimo reikalavimai:

- teritorijos naudojimo tipas – vienbučių ir dvibučių pastatų gyvenamoji teritorija (GV);
- pagrindinė žemės naudojimo paskirtis – kita;
- žemės naudojimo būdas – vienbučių ir dvibučių gyvenamųjų pastatų teritorijos (G1);
- užstatymo tipas – sodybinis užstatymas (SU);
- leistinas pastatų aukštis – 12 m;
- leistinas užstatymo tankumas – 30%;
- leistinas užstatymo intensyvumas indeksas – 0,40;
- priklausomųjų želdynų norma – 35%;
- sąlyginis didžiausias nelaidžių dangų kiekis sklype – 40%.

Projektuojamam žemės sklypui nustatomi papildomi veiklos apribojimai, vadovaujantis Lietuvos Respublikos specialiųjų žemės naudojimo sąlygų įstatymu (2019 m. birželio 6 d., Nr. XIII-2166):

- Elektros tinklų apsaugos zonos (III skyrius, ketvirtasis skirsnis) - 7 m²;
- Aerodromo apsaugos zonos (III skyrius, pirmasis skirsnis), plotas - 607 m².

Projektuojami servitutai.

- **S1** - Kelio servitutas - teisė važiuoti transporto priemonėmis, naudotis pėsčiųjų taku (tarnaujantis daiktas), kodas 215, plotas – 100 m². Viešpataujantys daiktai - proj. sklypai Nr. 1, 3;
- Servitutas - teisė tiesti, aptarnauti, naudoti požemines, antžemines komunikacijas (tarnaujantis daiktas), kodas 222, plotas – 100 m². Viešpataujantys daiktai - proj. sklypai Nr. 1, 3.

Projektuojamas sklypas Nr. 2 patenka į gamtinio karkaso teritoriją.

1.2.3. Sklypas Nr. 3.

Žemės sklypo plotas.

Formuojamo žemės sklypo plotas – 0,0600 ha.

Privalomojo teritorijų tvarkymo ir naudojimo režimo nustatymas.

Planuojamam žemės sklypui nustatomi šie teritorijos tvarkymo ir naudojimo režimo reikalavimai:

- teritorijos naudojimo tipas – vienbučių ir dvibučių pastatų gyvenamoji teritorija (GV);
- pagrindinė žemės naudojimo paskirtis – kita;
- žemės naudojimo būdas – vienbučių ir dvibučių gyvenamųjų pastatų teritorijos (G1);
- užstatymo tipas – sodybinis užstatymas (SU);
- leistinas pastatų aukštis – 12 m;
- leistinas užstatymo tankumas – 30%;
- leistinas užstatymo intensyvumas indeksas – 0,40;
- priklausomųjų želdynų norma – 35%;
- sąlyginis didžiausias nelaidžių dangų kiekis sklype – 40%.

Projektuojamam žemės sklypui nustatomi papildomi veiklos apribojimai, vadovaujantis Lietuvos Respublikos specialiųjų žemės naudojimo sąlygų įstatymu (2019 m. birželio 6 d., Nr. XIII-2166):

- Aerodromo apsaugos zonos (III skyrius, pirmasis skirsnis) - 600 m².

Projektuojami servitutai.

- Nėra.

Projektuojamas sklypas Nr. 3 patenka į gamtinio karkaso teritoriją.

1.3. Želdynų poreikis.

Priklausomųjų želdynų norma nustatoma vadovaujantis Lietuvos Respublikos aplinkos ministro 2007 m. gruodžio 21 d. įsakymu Nr. D1-694 „Dėl Atskirųjų rekreacinės paskirties želdynų plotų normų ir Priklausomųjų želdynų normų (plotų) nustatymo tvarkos aprašo patvirtinimo“ (Žin., 2014-01-14, Nr. D1-36), Priklausomųjų želdynų normų (plotų) nustatymo tvarkos aprašu:

Lentelė 3. Priklausomųjų želdynų norma (plotas) procentais nuo žemės sklypo ploto

Eil. Nr.	Žemės sklypo naudojimo būdas	Mažiausias želdynams priskiriamas plotas nuo viso žemės sklypo ploto, proc.	Mažiausias želdynams priskiriamas plotas nuo viso žemės sklypo ploto-gamtinio karkaso teritorijose, proc.	Didžiausia leidžiama kompensuoti priklausomųjų želdynų plotų normų sudedamoji procentinė dalis
1.	Vienbučių ir dvibučių gyvenamųjų pastatų teritorijos:			
	1.1. planuojami naujai užstatyti žemės sklypai	25	35	-
	1.2. esami užstatyti žemės sklypai	25	35	5

Pagal LR Miškų valstybės kadastro duomenis, planuojamoje teritorijoje miško žemės nėra. Planuojamoje teritorijoje esantys medžiai, augantys ne miško žemėje ir patenkantys į statybos zoną bei trukdantys statyboms šalinami atlikus jų taksaciją bei įvertinus medžių būklę ir gavus atitinkamus leidimus. Saugotini želdiniai tvarkomi vadovaujantis 2008 m. kovo 12 d. LR Vyriausybės nutarimu Nr. 206 patvirtintu „Kriterijų, pagal kuriuos medžiai ir krūmai, augantys ne miškų ūkio paskirties žemėje, priskiriami saugotiniams, sąrašu“. Techninio projekto (toliau – TP) metu spręsti medžių persodinimo, naujų sodinimo ir apželdinimo sprendinius. Medžių taksacijos lentelė pateikta pagrindiniame brėžinyje.

1.4. Inžinerinė infrastruktūra.

Planuojama teritorija yra gerai inžineriniu požiūriu išvystytoje teritorijoje. Besiribojančiose gatvėse yra nutiesti centralizuoti vandentiekio ir buitinių nuotekų, dujotiekio tinklai, taip pat elektros ir ryšių linijos. Detaliojo plano sprendiniais numatomas projektuojamų sklypų prijungimas prie centralizuotų - projektuojami vandentiekio, buitinių nuotekų, elektros įvadai.

Planuojami inžineriniai tinklai:

Vandentiekis:

Planuojamas vandentiekio tinklų prijungimas prie esamų d110 mm vandentiekio tinklų Kruopiškių g. Alternatyvus prijungimas galimas prie esamų d200 mm vandentiekio tinklų Antano Gelgaudo g. Prijungimo sprendiniai tikslinami TP pagal technines sąlygas.

Buitinių nuotekų šalinimas:

Planuojamas buitinių nuotekų nuleidimas numatomas į esamus d200 mm nuotekų tinklus Kruopiškių g. Alternatyvus nuotekų nuleidimas galimas į esamus d200 mm nuotekų tinklus Antano Gelgaudo g. Nuotekų tinklų prijungimo sprendiniai tikslinami TP pagal technines sąlygas.

Paviršinių nuotekų šalinimas:

Projektuojant paviršinių nuotekų tvarkymo sistemą būtina vadovautis Lietuvos Respublikos aplinkos ministro 2007-04-02 įsakymu Nr. 1D-193 patvirtintu „Paviršinių nuotekų tvarkymo reglamento“ (toliau - Reglamentas) ir statybos techninio reglamento STR 2.07.01:2003 „Vandentiekis ir nuotekų šalintuvas. Pastato inžinerinės sistemos. Lauko inžineriniai tinklai“ galiojančių suvestinių redakcijų reikalavimais.

Vadovaujantis Reglamento 7 punkto reikalavimais, projektuojant paviršinių nuotekų tvarkymo sistemą pirmiausiai turi būti išnagrinėti ir taikomi paviršinių nuotekų susidarymą ir (ar) surinkimą (vandeniui laidžių dangų ar švarių paviršinių nuotekų sugerdinimo į gruntą įrenginių įrengimas), centralizuotai į aplinką išleidžiamų paviršinių nuotekų kiekį bei užterštumą mažinantys techniniai sprendiniai. Kadangi šalia planuojamų sklypų nėra centralizuotų lietaus nuotekų tinklų, paviršinės nuotekos nuo planuojamų sklypų kietų dangų tvarkomos sklypų ribose, kaupiant rezervuaruose ar infiltruojant į gruntą, įvertinus geologines sąlygas.

Kitų inžinerinių sistemų poreikis ir prijungimo vietos detalizuojamos TP rengimo metu, pagal technines sąlygas, atsižvelgiant į projektuojamų statinių paskirtis ir parametrus.

Įrengus inžinerinius tinklus ir įrenginius, projektuojamiems sklypams turi būti nustatomos apsaugos zonos, vadovaujantis Specialiųjų žemės naudojimo sąlygų įstatymu (priimtas Lietuvos Respublikos Seimo 2019-06-06 nutarimu Nr. XIII-2166).

1.5. Susisiekimo infrastruktūra.

Įvažiavimai į projektuojamus žemės sklypus numatomi iš šiaurinėje pusėje besiribojančios D kategorijos Kruopiškių gatvės. Įvažiavimų/išvažiavimų į/iš D kategorijos gatvės ar kitų teritorijų vietos gali būti tikslinamos (pastumiamos), išlaikant atstumus bei reikalavimus, nustatytus statybos techniniame reglamente 2.06.04:2014 „Gatvės ir vietinės reikšmės keliai. Bendrieji reikalavimai“.

Nuovažos projektuojamos rengiant techninius projektus. Eismo reguliavimo ir eismo saugumo priemonės, pagal poreikį projektuojamos, vadovaujantis Vilniaus miesto savivaldybės administracijos direktoriaus 2009 m. spalio 15 d. patvirtintu įsakymu Nr. 30-1783 „Techninių eismo reguliavimo priemonių įrengimo ir jų priežiūros Vilniaus mieste aprašas“ ir Vilniaus miesto savivaldybės tarybos 2006 m. birželio 26 d. sprendimu patvirtintomis „Saugaus eismo reguliavimo priemonių įrengimo Vilniaus mieste rekomendacijomis“.

Automobilių stovėjimo vietų skaičius numatomas, vadovaujant STR 2.06.04:2014 „Gatvės ir vietinės reikšmės keliai. Bendrieji reikalavimai“.

1.6. Gaisrinė sauga.

Detalusis planas rengiamas, vadovaujantis Gaisrinės saugos normomis teritorijų planavimo dokumentams rengti, patvirtintomis LR aplinkos ministro ir Priešgaisrinės apsaugos ir gelbėjimo departamento prie Vidaus reikalų ministerijos direktoriaus 2013-12-31 įsakymu Nr. D1-995/1-312.

Pastatai projektuojami I atsparumo ugniai laipsnio. Pastatų ugniai atsparumo laipsnis gali būti tikslinamas TP rengimo metu, išlaikant Gaisrinės saugos pagrindinių reikalavimų nuostatas.

Gaisro plitimas į gretimus pastatus ribojamas užtikrinant saugius atstumus tarp pastatų lauko sienų. Neišlaikant atstumų turi būti ribojamas priešgaisrinėmis užtvaramis (ekranais), tiksliai įvertinus pastatų langų, sienų be langų paviršių plotus, stacionarių gaisrinių sistemų panaudojimo, gaisro apkrovos kategorijas, atstumus iki gaisrinių hidrantų ir kitas Gaisrinės saugos pagrindinių reikalavimų sąlygas.

Planiniai pastatų išdėstymo sklype sprendiniai turi sudaryti galimybę rengiant statinių techninius projektus įgyvendinti Gaisrinės saugos pagrindiniuose reikalavimuose numatytas sąlygas, gaisrų gesinimo ir gelbėjimo automobiliams privažiuoti prie kiekvieno statinio, gaisro gesinimo vandens šaltinio ir gaisrinio hidranto.

Vadovaujantis Lauko gaisrinių vandentiekio tinklų ir statinių projektavimo ir įrengimo taisyklėmis, numatoma vienu metu kilusių gaisrų skaičius – 3. Maksimalus leistinas pastatų tūris numatomas iki 5000 m³. Vandens kiekis vienam gaisrui gesinti pastatuose – 15 l/s.

Lentelė 4. Vandens kiekis vienam gaisrui gesinant gyvenamuosius ir visuomeninius pastatus.

Pastatų paskirtis [9.8.]	Vandens kiekis vienam gaisrui gesinant gyvenamuosius ir visuomeninius pastatus (l/s), kai pastatų tūris V (tūkst. kub. m)					
	V < 1	1 ≤ V < 5	5 ≤ V < 25	25 ≤ V < 50	50 ≤ V < 150	V ≥ 150
Vienbučiai–dvibučiai ir daugiabučiai gyvenamosios paskirties, įvairių socialinių grupių pastatai, kai pastato aukštis F (m)						
F = 0,01	10	10	15	20	25	30
6 ≤ F < 36	10	15	15	20	30	30
36 ≤ F < 48	–	15	20	25	30	35
48 ≤ F < 75	–	15	20	25	30	35
F ≥ 75			20	25	30	35
Visuomeniniai pastatai, kai pastato aukštis F (m):						
F = 0,01	10	10	15	25	30	35
6 ≤ F < 18	10	15	20	25	30	35
18 ≤ F < 36	–	15	25	30	35	40
36 ≤ F < 48	–	15	25	30	35	40
F ≥ 48			25	30	35	40

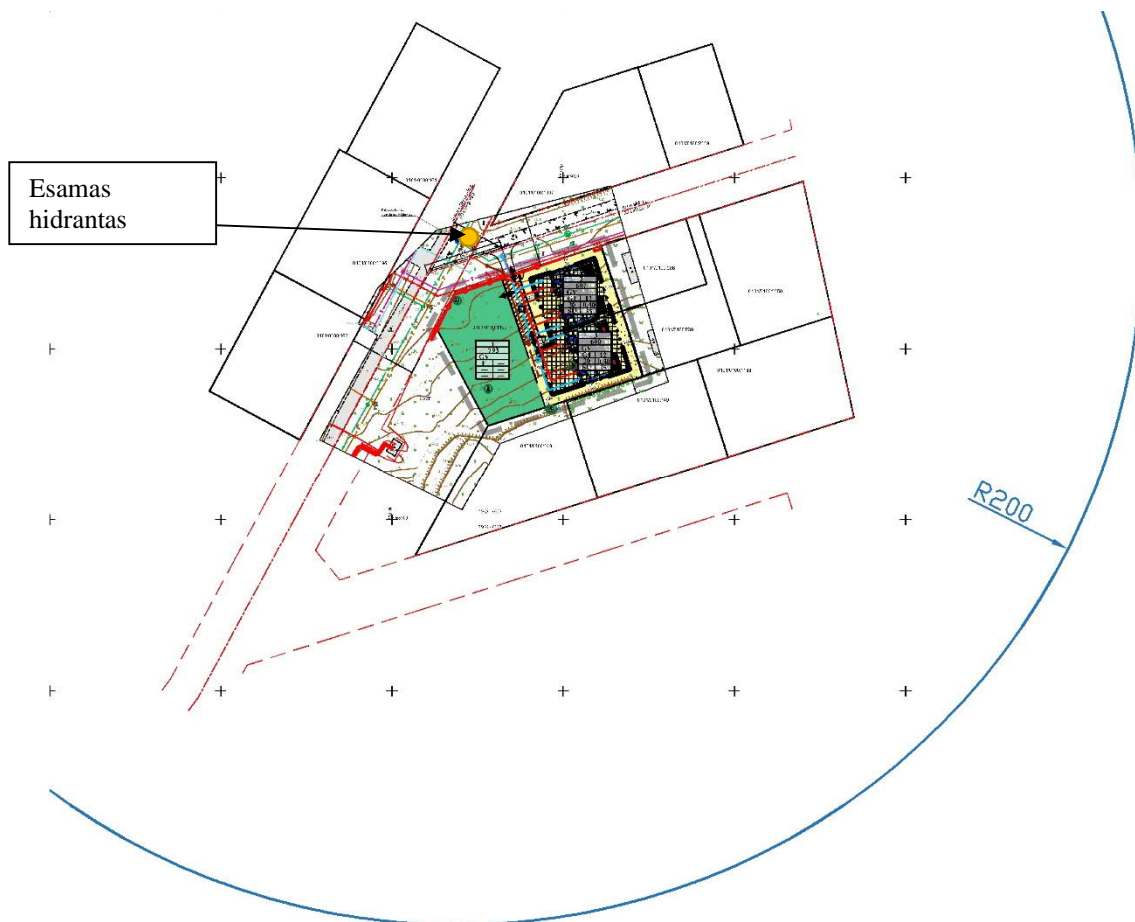
Vandens tiekimas gaisrams gesinti planuojamas iš esamo gaisrinio hidranto Kruopiškių g. ir Antano Gelgaudo g. sankirtoje (žr. *Paveikslas 12*). Atstumas, nuo planuojamo gaisrinio hidranto iki jo saugomo pastato perimetro tolimiausio taško numatomas ne didesnis kaip 200 m.

Artimiausia yra Vilniaus APGV trečioji komanda, esanti adresu Ateities g. 17, Vilniaus m., nutolusi ~4,0 km nuo planuojamos teritorijos.

Prie pastato užtikrinti privažiavimą gaisrų gesinimo ir gelbėjimo automobiliams:

- privažiuoti prie pastato, gaisrinių hidrantų turi būti naudojamos motorizuoto susisiekimo gatvės ir keliai, įvairių tipų eismo juostos ir aikštelės, atitinkančios teisės aktų nustatytus reikalavimus.
- kelias privažiuoti prie pastato turi būti įrengiamas ne didesniu kaip 25 m atstumu;
- kelių plotis turi būti ne siauresnis kaip 3,5 m, aukštis – ne mažesnis kaip 4,5 m;
- keliai gaisrų gesinimo ir gelbėjimo automobiliams turi būti visada laisvi. Esant poreikiui įrengti specialius ženklus ir aptvarus (iki 20 cm aukščio);
- privažiavimo kelias turi būti įrengiamas atsižvelgiant į gaisrų gesinimo ir gelbėjimo automobilių sukeltą apkrovą.
- aklinoje kelio dalyje turi būti užtikrinama 12x12 m dydžio apsisukimui skirta aikštelė.

Paveikslas 12.



1.7. Aplinkos apsauga

Aplinkos apsauga.

Vadovaujantis Planų ir programų strateginio pasekmių aplinkai vertinimo tvarkos aprašo, patvirtinto Lietuvos Respublikos Vyriausybės 2004 rugpjūčio 18 d. nutarimu Nr. 967, nuostatomis, Organizatorius priėmė sprendimą neatlikti detaliojo plano strateginio pasekmių aplinkai vertinimo.

Planuojamos teritorija patenka į gamtinio karkaso teritoriją.

Pagal LR Miškų valstybės kadastro duomenis, planuojamoje teritorijoje miško žemės nėra. Planuojamoje teritorijoje esantys medžiai, augantys ne miško žemėje ir patenkantys į statybos zoną bei trukdantys statyboms šalinami atlikus jų taksaciją bei įvertinus medžių būklę ir gavus atitinkamus leidimus. Techninio projekto metu spręsti medžių persodinimo, naujų sodinimo ir apželdinimo sprendinius.

Priklausomųjų želdynų teritorijų dalys numatomos vadovaujantis Priklausomųjų želdynų plotų normų apskaičiavimo tvarkos aprašo, patvirtinto 2007 m. gruodžio 21 d. LR aplinkos ministro įsakymu Nr. D1-694, reikalavimais.

Atliekų tvarkymas.

Atliekos bus surenkamos į sertifikuotus higieniškus ir kompaktiškus konteinerius. Konteinerių pastatymo vietas galima pasirinkti laisvai. Atliekos rūšiuojamos ir tvarkomos laikantis LR Atliekų tvarkymo įstatymo (TAR 2016-01-05, 2016-00088) nuostatų. Konteineriai bus ištuštinami, pagal iš anksto sudarytą grafiką su atliekų utilizavimo įmonėmis.

Pavojingų atliekų susidarymas nenumatomas.

Galimų statybos procesų metu atliekos rūšiuojamos ir tvarkomos laikantis „Statybinių atliekų tvarkymo taisyklėmis“ (TAR 2014-08-29, 2014-11431).

1.8. Visuomenės sveikata.

Lietuvos higienos norma HN 33:2011 „Triukšmo ribiniai dydžiai gyvenamuosiuose ir visuomeninės paskirties pastatuose bei jų aplinkoje“

Ši higienos norma nustato stacionarių triukšmo šaltinių skleidžiamo triukšmo ribinius dydžius gyvenamuosiuose ir visuomeninės paskirties pastatuose bei jų aplinkoje ir taikoma vertinant triukšmo poveikį visuomenės sveikatai. Triukšmo ribiniai dydžiai taikomi gyvenamuosiuose pastatuose, visuomeninės paskirties pastatuose bei šių pastatų, išskyrus maitinimo ir kultūros paskirties pastatus, aplinkoje, apimančioje žemės sklypų, kuriuose pastatyti nurodytieji pastatai, ribas ne didesniu nei 40 m atstumu nuo pastatų sienų.

Planuojamoje teritorijoje numatomi vienbučiai/dvibučiai gyvenamieji pastatai. Šiuos pastatus aptarnauti numatoma lengvaisiais keleiviniais ir transportiniais automobiliais. Sunkiasvorių transporto priemonių veikla nenumatoma, išskyrus pačių pastatų statybos metu vykdomą veiklą. Numatoma, kad pastatus žmonės lankys miesto transportu, dviračiais, pėsčiomis, bei individualiu autotransportu.

Vykdam statybas, bei eksploatuojant pastatus, vadovautis Vilniaus miesto savivaldybės tarybos mero 2007 m. rugsėjo 12 d. Nr. 1-211 sprendimu patvirtintomis Triukšmo prevencijos viešosiose vietose taisyklėmis. Taikyti triukšmo prevencijos ir mažinimo priemones:

- Auginamų ir laikomų gyvūnų savininkai privalo užtikrinti, kad jų gyvūnai netrikdytų asmenų ramybės, poilsio ar darbo.

- Garsinės informacijos ir signalizacijos savininkai (naudotojai) privalo užtikrinti, kad jų įranga būtų tvarkinga, netrikdytų asmenų ramybės, poilsio ar darbo.

- Valyti, tvarkyti teritoriją (naudoti žoliapjoves, krūmapjoves ir pan.), išvežti atliekas, pakrauti (iškrauti, perkrauti) prekes, medžiagas, produkciją ar kitus daiktus darbo dienomis nuo 22 iki 7 val. (savaitgaliais ir švenčių dienomis nuo 22 iki 9 val.) galima tik tokiais būdais, kurie nekelia triukšmo, trikdančio asmenų ramybę, poilsį ar darbą. Šis reikalavimas netaikomas Vilniaus miesto savivaldybės teritorijos bendrajame plane nustatytoje verslo, gamybos ir pramonės teritorijose. Išvežti atliekas darbo dienomis nuo 22 iki 7 val. (savaitgaliais ir švenčių dienomis nuo 22 iki 9 val.), kai tai kelia triukšmą, trikdančią asmenų ramybę, poilsį ar darbą, galima, jei gresiant ar susidarius ekstremaliai įvykiui ar ekstremaliai situacijai arba esant būtinojo reikalingumo sąlygoms atliekų išvežimo būtinybę ne ilgesniam kaip 3 mėnesių terminui įsakymu nustato Savivaldybės administracijos direktorius.

• Neuždarose patalpose ir atvirose teritorijose įrengti žaidimų, cirko ir kiti atrakcionai gali veikti dienos ir vakaro metu. Nakties metu jie gali veikti tik tuo atveju, jei nėra grojama muzika, o naudojami žaidimų, cirko ir kiti atrakcionų įrenginiai nekelia triukšmo.

Planuojamoje teritorijoje draudžiama:

• naudoti civilinės paskirties pirotechnikos priemonės nustatytoje tyliosiose viešosiose zonose, tyliosiose gamtos zonose ir ne arčiau kaip 75 m nuo daugiabučių gyvenamųjų namų (išskyrus švenčių dienomis, taip pat per masinius renginius, kuriems Savivaldybės tarybos patvirtintų Tvarkymo ir švaros taisyklių nustatyta tvarka yra išduotas leidimas organizuoti renginį);

• tyliosiose viešosiose zonose, tyliosiose gamtos zonose, o taip pat gyvenamųjų namų teritorijose darbo dienomis nuo 22 iki 7 val. bei poilsio ir švenčių dienomis nuo 22 iki 9 val. vykdyti ūkinę, gamybinę ar kitokią veiklą, kuri trikdytų, neigiamai veiktų žmonių sveikatą, darbą, poilsį ar miego kokybę;

• teikiant paslaugas viešosiose vietose ar vykdant prekybą viešosiose vietose leisti muziką, groti muzikiniais instrumentais, skleisti garsinę reklamą, išskyrus renginius, kuriems Savivaldybės tarybos patvirtintų Tvarkymo ir švaros taisyklių nustatyta tvarka yra išduotas leidimas organizuoti renginį;

• uždaroje patalpose draudžiama leisti muziką, skleisti garsinę informaciją ar reklamą, jei patalpose įrengti langai ar durys yra atidaryti, o garsas tokiu būdu sklinda į išorinę aplinką;

• per pastatų išorėje, transporto priemonėse ar ant jų įrengtas garso kolonėles leisti muziką, skleisti garsinę reklamą.

Planuojamoje teritorijoje nenumatoma pramoninė ar ūkinė komercinė veikla įtraukta į Ekonominės veiklos klasifikatorių. Planuojama teritorija nepatenka į kurortines zonas.

Stacionarių triukšmo šaltinių be šiuos pastatus aptarnaujančių inžinerinių sistemų – rekuperacijos, šildymo-vėdinimo įrenginių – nenumatoma. Visi įrenginiai numatomi pastatų viduje. Triukšmo šaltinių išorėje neprojektuojama. Šilumos ir šalčio šaltiniai parenkami techninių projektų rengimo stadijose.

Numatomų vėdinimo ir šildymo įrenginių keliamas triukšmas neturi viršyti higienos normų.

Nepastovus triukšmas gyvenamuosiuose ir visuomeninės paskirties pastatuose bei jų aplinkoje vertinamas pagal ekvivalentinį garso slėgio lygį ir maksimalų garso slėgio lygį, o pastovus – pagal ekvivalentinį garso slėgio lygį. Prognozuojamas planuojamos ūkinės veiklos triukšmas vertinamas pagal ekvivalentinį garso slėgio lygį arba pagal L_{dvn} , L_{dienes} , L_{vakaro} ir $L_{nakties}$ triukšmo rodiklius.

Lentelė 5. Didžiausi leidžiami triukšmo ribiniai dydžiai gyvenamuosiuose ir visuomeninės paskirties pastatuose bei jų aplinkoje.

Eil. Nr.	Objekto pavadinimas	Paros laikas*	Ekvivalentinis garso slėgio lygis (L_{AeqT}), dBA	Maksimalus garso slėgio lygis (L_{AFmax}), dBA
1	2	3	4	5
1.	Gyvenamųjų pastatų gyvenamosios patalpos, visuomeninės paskirties pastatų miegamieji kambariai, stacionariųjų asmens sveikatos priežiūros įstaigų palatos	diena vakaras naktis	45 40 35	55 50 45
2.	Visuomeninės paskirties pastatų patalpos, kuriose vyksta mokymas ir (ar) ugdymas	–	45	55
3.	Gyvenamųjų pastatų ir visuomeninės paskirties pastatų (išskyrus maitinimo ir kultūros paskirties pastatus) aplinkoje, veikiamoje transporto sukeliama triukšmo	diena vakaras naktis	65 60 55	70 65 60

4.	Gyvenamųjų pastatų ir visuomeninės paskirties pastatų (išskyrus maitinimo ir kultūros paskirties pastatus) aplinkoje, išskyrus transporto sukeltą triukšmą	diena	55	60
		vakaras	50	55
		naktis	45	50
5.	Maitinimo ir kultūros paskirties pastatų salėse estradinių ar kitų pramoginių renginių metu, kino filmų demonstravimo metu	–	80	85
6.	Atvirose koncertų ir šokių salėse estradinių ar kitų pramoginių renginių metu	diena	85	90
		vakaras	80	85
		naktis	55	60

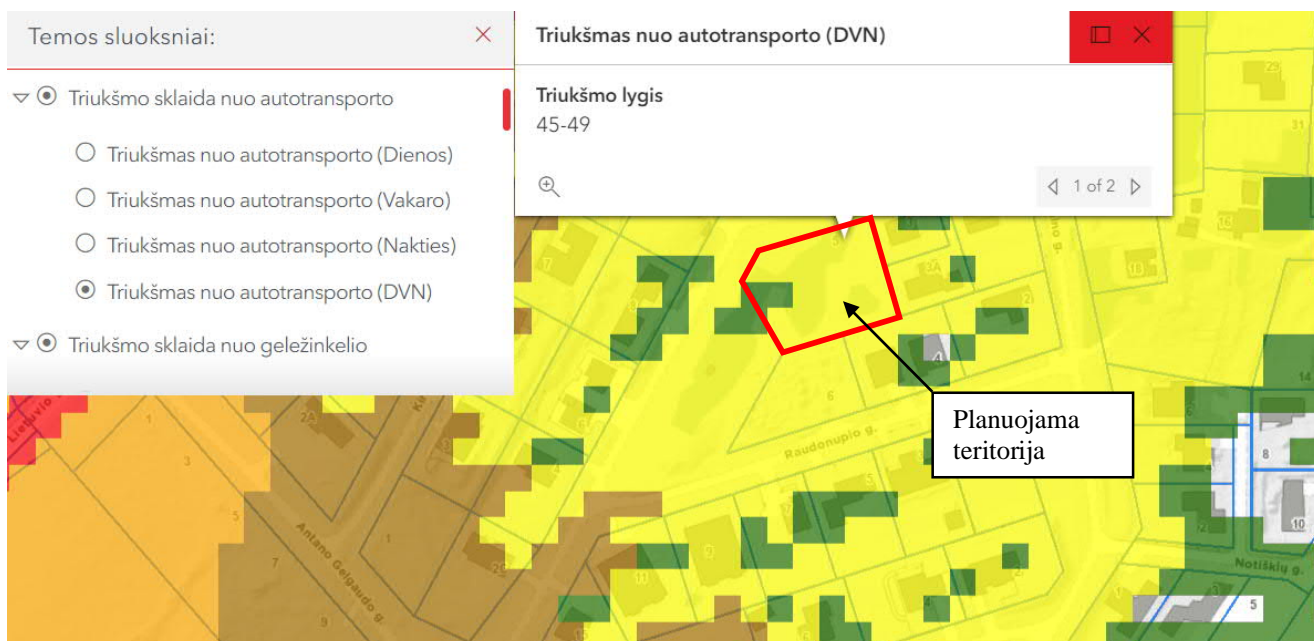
* Paros laiko (dienos, vakaro ir nakties) pradžios ir pabaigos valandos suprantamos taip, kaip apibrėžta Lietuvos Respublikos triukšmo valdymo įstatymo [1] 2 straipsnio 3, 9 ir 28 dalyse nurodytų dienos triukšmo rodiklio (L_{dienos}), vakaro triukšmo rodiklio (L_{vakaro}) ir nakties triukšmo rodiklio ($L_{nakties}$) apibrėžtyse.

Lentelė 6. Didžiausi leidžiami triukšmo ribiniai dydžiai, naudojami triukšmo strateginio kartografavimo rezultatams įvertinti

Eil. Nr.	Objekto pavadinimas	L_{dvn} , dBA	L_{dienos} , dBA	L_{vakaro} , dBA	$L_{nakties}$, dBA
1	2	3	4	5	6
1	Gyvenamųjų pastatų (namų) ir visuomeninės paskirties pastatų (išskyrus maitinimo ir kultūros paskirties pastatus) aplinkoje, veikiamoje transporto sukeltą triukšmą	65	65	60	55
2	Gyvenamųjų pastatų (namų) ir visuomeninės paskirties pastatų (išskyrus maitinimo ir kultūros paskirties pastatus) aplinkoje, veikiamoje pramoninės veiklos (išskyrus transportą) stacionarių triukšmo šaltinių sukeltą triukšmą	55	55	50	45

Pagal pateikiamus Vilniaus plano matavimus, esamas didžiausias teritorijoje dominuojantis transporto keliamas triukšmas svyruoja nuo 45 iki 49 dBA (DVN) (žr. *Paveikslas 13*). Didžiausias triukšmo lygis yra dienos metu. Didžiausios triukšmo lygio vertės neviršija higienos normų reikalavimų.

Paveikslas 13.



Rengiant pastatų (statinių) techninius projektus siūloma juos projektuoti iš garsą izoliuojančių medžiagų, siekiant minimalaus garso prasiskverbimo į pastatų vidų bei priverstiniu patalpų vėdinimu, įrengti ekranus arba kitas triukšmą mažinančias priemones, kad kuo labiau sumažinti triukšmą, kylantį nuo automobilių važiuojančiu aplinkinėmis gatvėmis. Svarbiausios triukšmo prevencijos priemonės – transporto srautų perskirstymas, tinkama gatvių danga, greičio ribojimas miegamuosiuose rajonuose, garsą sugeriančios užtvartos bei ekranai.

Planuojamoje teritorijoje nenumatoma ūkinė pramoninė veikla, todėl teršalų, kurių kiekis aplinkoje yra ribojamas remiantis Lietuvos Respublikos aplinkos ministro ir Lietuvos Respublikos sveikatos apsaugos ministro 2000 m. spalio 30 d. įsakymu Nr. 471/582 „Dėl teršalų, kurių kiekis aplinkos ore ribojamas pagal Europos sąjungos kriterijus, sąrašo ir teršalų, kurių kiekis aplinkos ore ribojamas pagal nacionalinius kriterijus, sąrašo ir ribinių aplinkos oro užterštumo verčių patvirtinimo“ nenumatomas.

Planuojamoje teritorijoje nenumatomi tiksliniai kvapo taršos šaltiniai. Netikslinių taršos šaltinių irgi neplanuojama – numatoma, kad atliekų surinkimo konteineriai bus integruojami pastatų viduje arba uždaro tipo. Planuojamoje teritorijoje neplanuojama kita veikla, kuri sukeltų kvapus ir jų ribiniai dydžiai viršytų Lietuvos higienos normą HN 121:2010 „Kvapo koncentracijos ribinė vertė gyvenamosios aplinkos ore“.

Vibracijos, šviesos, šilumos, jonizuojančios ir nejonizuojančios (elektromagnetinės) spinduliuotės planuojama veikla nesukels.

Projektuojant naujus pastatus užtikrinti natūralaus apšvietimo sąlygas ir išlaikyti natūralaus apšvietimo reikalavimus gretimuose žemės sklypuose.

Objektas nepriskiriamas prie pavojingų objektų, kuriems reikia rengti rizikos analizės projektą ar avarijų likvidavimo planą. Gaisrų ir kitų ekstremalių situacijų (avarijų) tikimybė minimali.

Projekto vadovas

T M
(kv. at. Nr. TPV 0071)