

# URBANISTINĖS RAIDOS ANALIZĖ

## Urbanistinės raidos schema

Pagal urbanistinės raidos schemą matoma, kad aplink planuojamą teritoriją dominuoja įvairus kvartalų užstatymas.

Nuo planuojamos teritorijos šiaurinėje ir pietinėje pusėse yra laisvo planavimo, tačiau gan chaotiško, įvairių laikmečių ir paskirčių pastatų užstatymas.

Nuo planuojamos teritorijos rytinėje pusėje dominuoja 1987 m. pastatytas mikrorajonas. Trys iš keturių Pašilaičių mikrorajonų užstatyti „kaskadomis“ sublokuotais tipiniais 3, 5, 7 ir 9 aukštų stambiaploškiais namais. Jie sudaro pusiau uždarus kiemus, kuriuose suprojektuotos žaliosios ir rekreacinės zonos bei automobilių stovėjimo aikštelės.

Nuo planuojamos teritorijos šiaurinėje ir vakarinėje pusėse yra laisvo planavimo, tačiau be aiškios struktūros, kvartalų formavimas. Vyrauja gyvenamieji pastatai, statyti po 2000 m.

Aplink visą planuojama teritoriją yra daug neišnaudotų potencialo teritorijų, šiuo metu jos yra apleistos, nesutvarkytos.

Aplink visą planuojamą teritoriją yra tik vienas kvartalas, kuris atitinka perimetrinio planavimo kvartalinę struktūrą, kuri taip pat yra projektuojama planuojamoje teritorijoje.

Šalia planuojamos teritorijos yra numatyta žalioji zona, kurios vystymas šalia ir viduje teritorijos pagyvins gyventojų ir aplinkinių žmonių gyvenimą. Taip pat šalia planuojamos teritorijos šiaurės vakaruose ir vakaruose yra žaliosios zonos.

## Aukštingumo schema

Pagal aukštingumo schemą yra matoma, kad aplink planuojama teritoriją dominuoja 5-ių ir 9-ių aukštų pastatai.

Nuo planuojamos teritorijos šiaurinėje pusėje yra 6-ių, 5-ių ir 2-ų aukštų pastatai. Pavieniai 7-ių aukštų.

Vakarinėje pusėje dominuoja vienučiai ir dvibučiai pastatai, kurių aukštai svyruoja nuo 1 iki 2/2,5 aukštų.

Nuo planuojamos teritorijos rytinėje pusėje, kur yra 1987 m. pastatytas mikrorajonas dominuoja vienas gyvenamasis pastatas, kuris turi 16 aukštų.

Dėl šių aplinkinių pastatų aukštų skaičiaus yra pasirinktas 5 ir 9 aukštų principas:

- 8 aukštai po 3,5 m;
- 1 aukštas po 4,5 (komercinės patalpos);
- Papildomas paliekamas 1 aukštas rezervinės, dėl patekimo ant stogo, laiptinių stogeliai ir panašiai po 2,5 m.

## Kraštovaizdžio schema

Pagal kraštovaizdžio schemą yra matoma, kad aplink planuojama teritoriją yra nuo seno suplanuotos žaliosios zonos, kurios po truputi yra atnaujinamos. Bendruoju planu dauguma esamų žaliųjų zonų numatytos intensyviai naudojimui želdynų.

Planuojamos teritorijos pietinėje pusėje yra numatytas intensyviai naudojamų želdynų zona, kurią papildys teritorijos viduje žaliųjų plotų koridoriai, kurie turės ryšius tarp žaliųjų erdvių, kurios yra truputi nutolusios nuo planuojamos teritorijos ribų.

## Statinių paskirčių schema

Aplink planuojamą teritoriją yra išsidėstę gamybos, sandėliavimo, garažų paskirties pastatai, mokyklos, darželiai, prekybos paskirties pastatai, parapija ir gyvenamosios paskirties pastatai. Netoli

|  |       |      |
|--|-------|------|
| Re-krck k 'hjo vperp u' qpqu'f gverklq'r repq'ur tgpf lpk 'flgo u'umf r wqug'nef cutq'P t02323 12237-438'k'P t0' 2323 12237-428+'hqtgi cxlo q'r tqlgmcu.'kmrkpcpv'uev' dqu'rkpl 'umf r wqug' t tki c'ewnkq'i 073'nef cutq'P t0' 2323 12237-569+' t tki c'ewnkq'i 075'nef OP t02323 12237-566+'k'Rwo r p 'i 0: C'nef OP t02323 12237-567+ | Lapas | Lapų |
| <b>Urbanistinės raidos analizė</b>   | 1     | 2    |

planuojamos teritorijos iki 500 metrų atstumu yra prekybos paskirties pastatas – Maxima ir Lidl, darželiai – Pelenė ir Aušra, mokyklos – Medeinos pradinė mokykla, M. Biržiškos gimnazija ir Vilniaus Aleksandro Puškino gimnazija.

### **Kvartalo formavimo principų schema**

Pagal planuojamos teritorijos gatvių ryšių/infrastruktūros schemą teritorijos erdvė atskiriama nuo planuojamų vidinių pastato kiemų, taip palieka vidiniai kiemai – žmonėms, gatvėms – automobiliai.

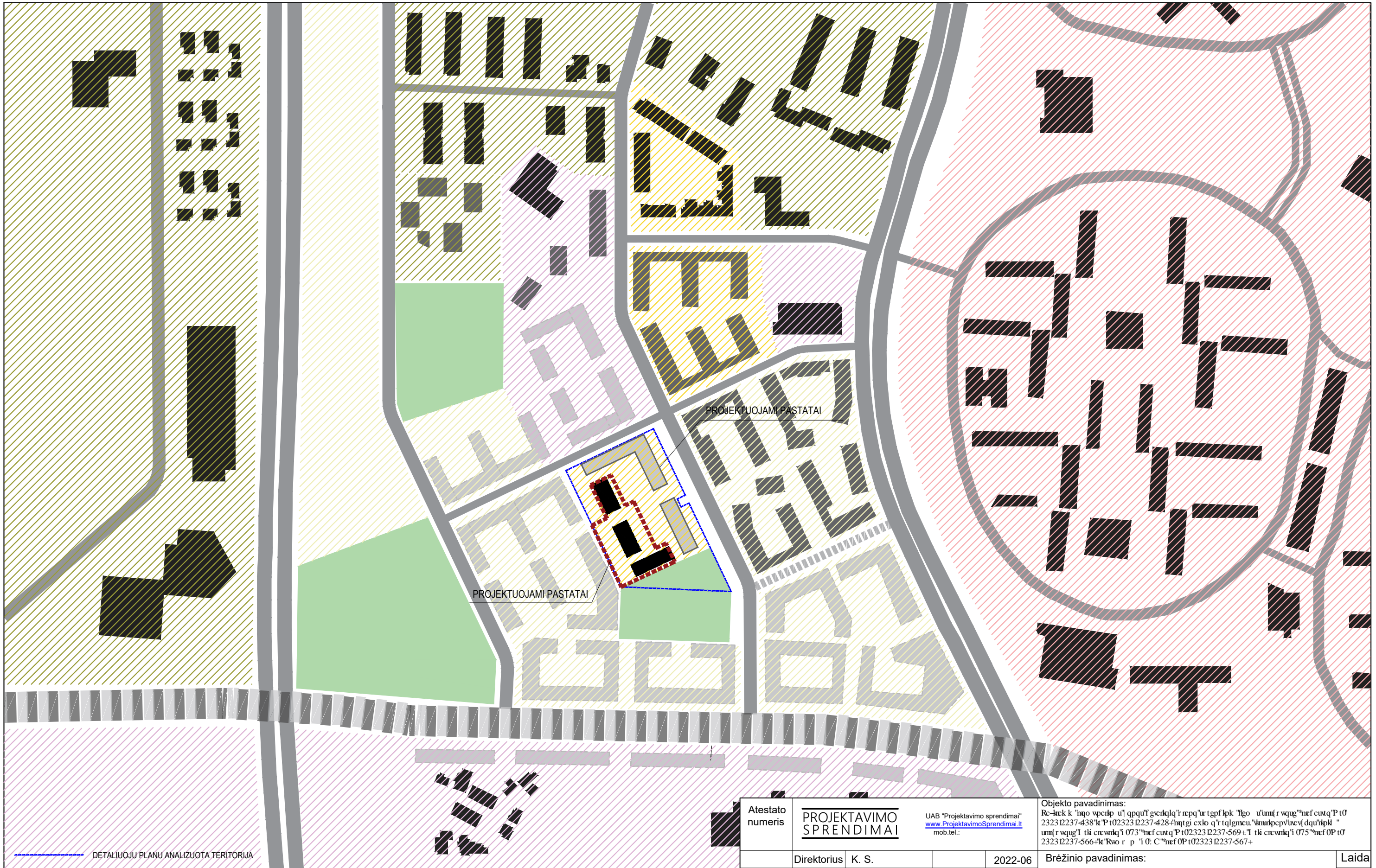
Vidiniai planuojamos teritorijos žalieji ryšiai skiria daug dėmesio bendroms vidinėms kiemo erdvėms. Planuojama daugiau žaidimų, poilsio erdvių ir pėsčiųjų ryšių. Tarpai tarp pastatų įleidžia į kvartalą natūralios šviesos ir leidžia judėti tarp naujų/esamų žaliųjų zonų.

### **Numatomas statinių užstatymas**

Numatoma planuojamą teritoriją išskaidyti į tris sklypus. 1-ame ir 2-ame sklypuose bus numatomos komercinės patalpos pirmuose aukštuose. 3-iame sklype numatomi 5 aukštų gyvenamieji pastatai.

Planuojamos teritorijos pietinėje pusėje yra numatyta intensyviai naudojamų želdynų zona. Bendro naudojimo erdvių, želdynų teritorija (BZ) - Gamtinių kraštovaizdžio struktūros elementų dominuojamos urbanizuotų teritorijų neužstatytos viešosios erdvės – skverai, parkai ir kitos gamtinės teritorijos skirtos rekreacijai, lankymui ir pažinimui, gyvenamosiose vietovėse esančių gamtinio karkaso elementų apsaugai, taip pat kapinės, botanikos ir zoologijos sodai.

|  |       |      |
|--|-------|------|
| Re-ka-ck k 'nqo wpcrp u' qpqu'f gcrkqlq'r rcpq'ur tgpf kpk 'fgo u'um(r vqug'"nef cutq'P t02323 I2237-438'k'P t0' 2323 I2237-428+'nqtgi cxlo q'r tqlgmcu.'kmlkpcpv'uev{dqu'hkpl 'um(r vqug'I tli cnevnkq'i 073'"nef cutq'P t0' 2323 I2237-569+.'I tli cnevnkq'i 075'"nef 0P t02323 I2237-566+'k'Rwo r p 'i 0: C'"nef 0P t02323 I2237-567+ | Lapas | Lapų |
| <b>Urbanistinės raidos analizė</b>   | 2     | 2    |



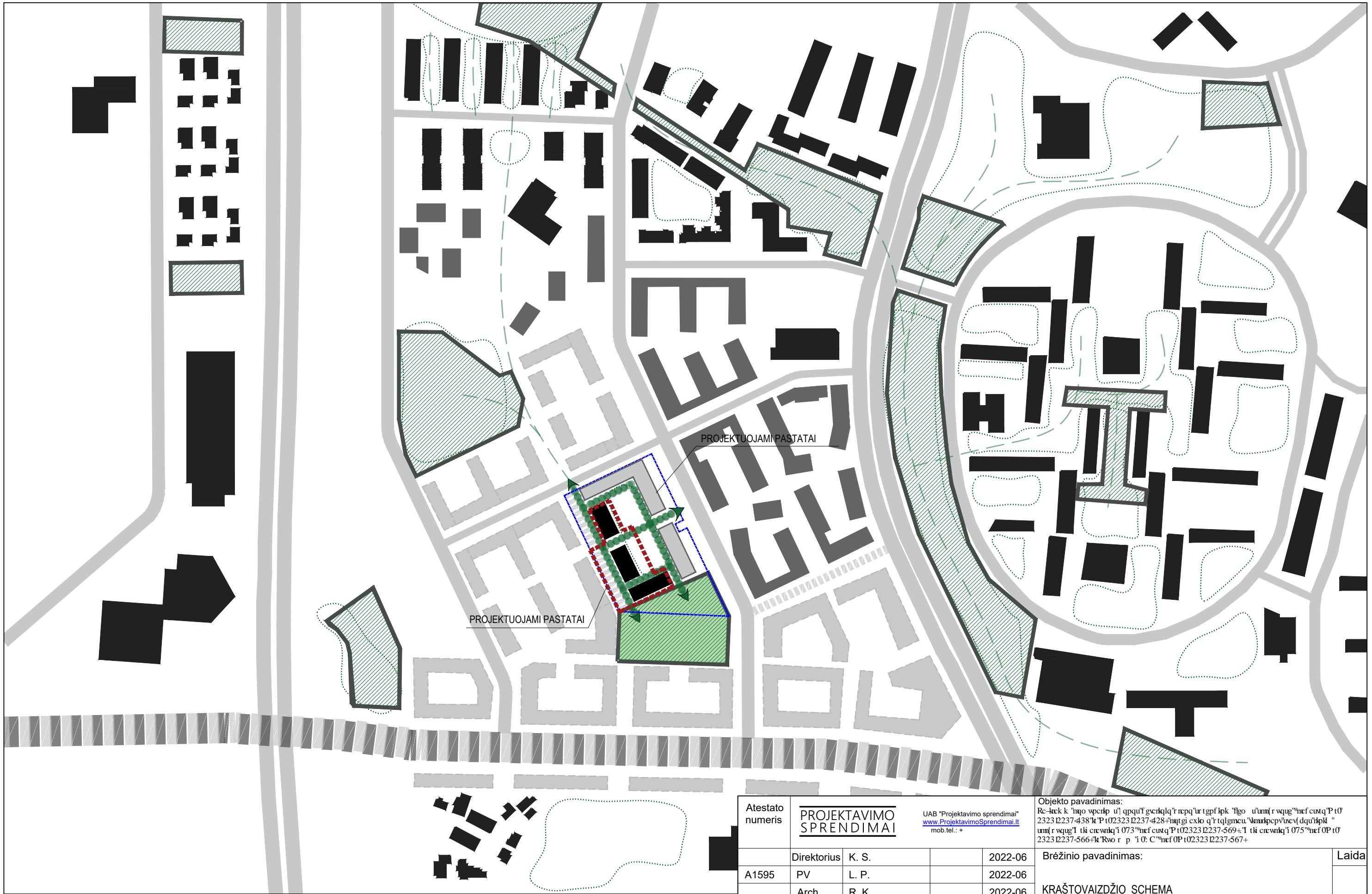
----- DETALIUOJU PLANU ANALIZUOTA TERITORIJA

- Laisvo planavimo, tačiau gan chaotiško, įvairių laikmečių ir paskirčių pastatų, užstatymas
- 1987 m. pastatytas mikrorajonas. Trys iš keturių Pašilaičių mikrorajonų užstatyti „kaskadomis“ sublokuotais tipiniais 3, 5, 7 ir 9 aukštų stambiaplokščiiais daugiabučiais namais. Jie sudaro pusiau uždarus kiemus, kuriuose suprojektuotos žaliosios ir rekreacinės zonos bei automobilių stovėjimo aikštelės
- Laisvo planavimo, tačiau be aiškios struktūros, kvartalų formavimas. Vyrauja gyvenamieji, po 2000m statyti pastatai.

- Neišnaudoto potencialo teritorijos, šiuo metu apleistos.
- Perimetrinio planavimo kvartinė struktūra
- Žaliosios zonos

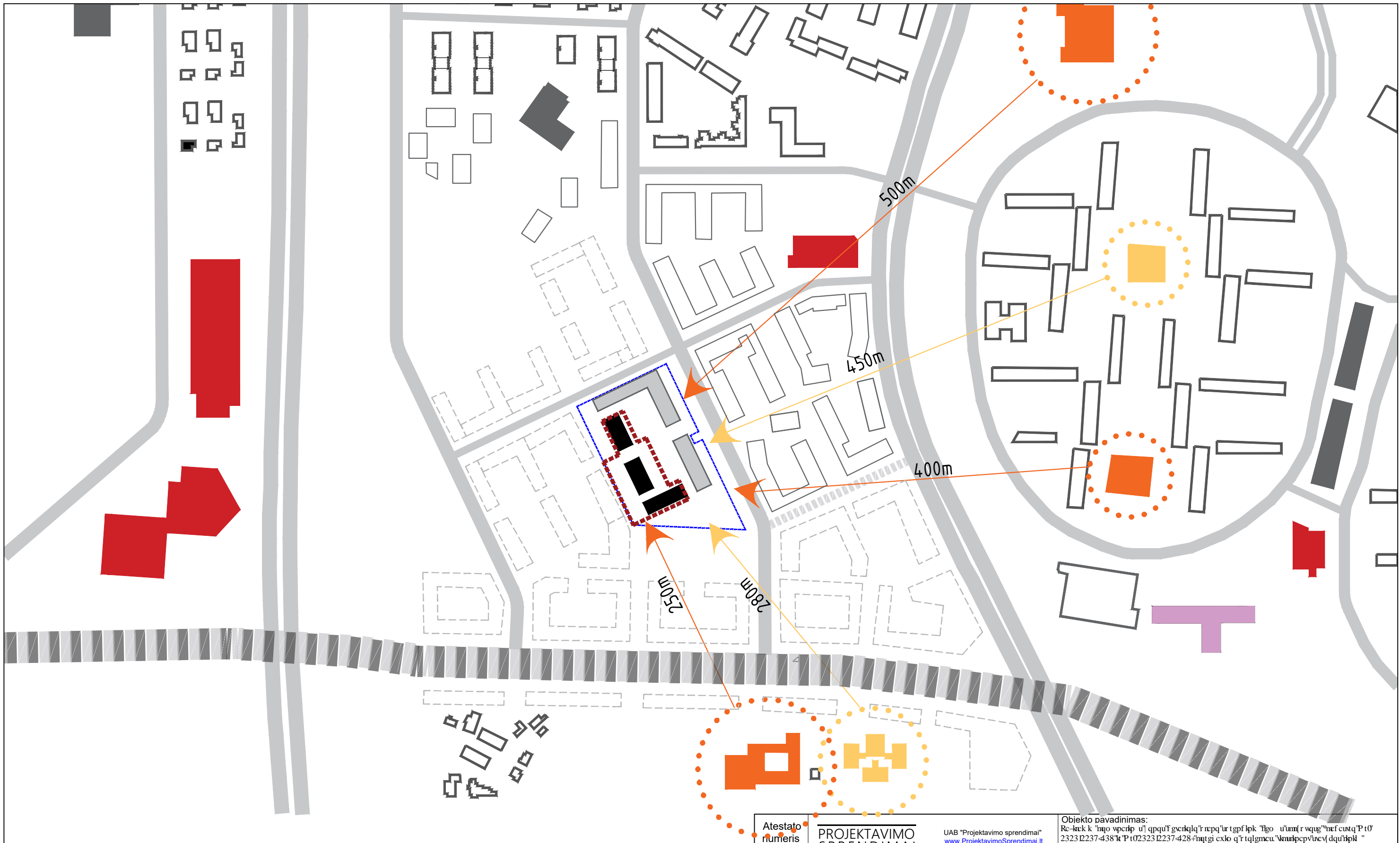
|                  |                                |       |  |  |
|------------------|--------------------------------|-------|--|--|
| Atestato numeris | <b>PROJEKTAVIMO SPRENDIMAI</b> |       |  | UAB "Projektavimo sprendimai"<br><a href="http://www.ProjektavimoSprendimai.lt">www.ProjektavimoSprendimai.lt</a><br>mob.tel.: |
|                  | Direktorius                    | K. S. |  | 2022-06  |
| A1595            | PV                             | L. P. |  | 2022-06  |
|                  | Arch.                          | R. K. |  | 2022-06  |
|                  | Arch.                          | A. Ž. |  | 2022-06  |
| Etapas           | pp                             |       |  |  |
|                  | Iniciatoriai: juridinis asmuo  |       |  |  |

|  |                                   |       |
|--|-----------------------------------|-------|
| Objekto pavadinimas:<br>Rc-kck k 'njo wpcrp u' qpqu'f gvcrlq'f rcpq'ur tgpf lpk 'lgo u'umf' r vqug'nef cutq'P t0' 2323 l2237-438'k'P t02323 l2237-428+'mgtgi cxlo q'r tqlgmcu.'wmurkcpv'ucv' dqu'hpkl " umf' r vqug'f tli crewniq'f 073'nef cutq'P t02323 l2237-569+'f tli crewniq'f 075'nef OP t0' 2323 l2237-566+'k'Rwo r p 'i 0: C'nef OP t02323 l2237-567+ | Brėžinio pavadinimas:             | Laida |
|  | <b>URBANISTINĖS RAIDOS SCHEMA</b> |       |
|  | Lapas                             | Lapų  |
|  | 1                                 | 1     |



- DETALIUOJU PLANU ANALIZUOTA TERITORIJA
- BENDRUOJU PLANU NUMATYTOS INTENSYVIAI NAUDOJAMI ŽELDYNAI
- ŽALIOSIOS ZONOS
- RYŠIAI TARP ŽALIŲJŲ ERDVIŲ

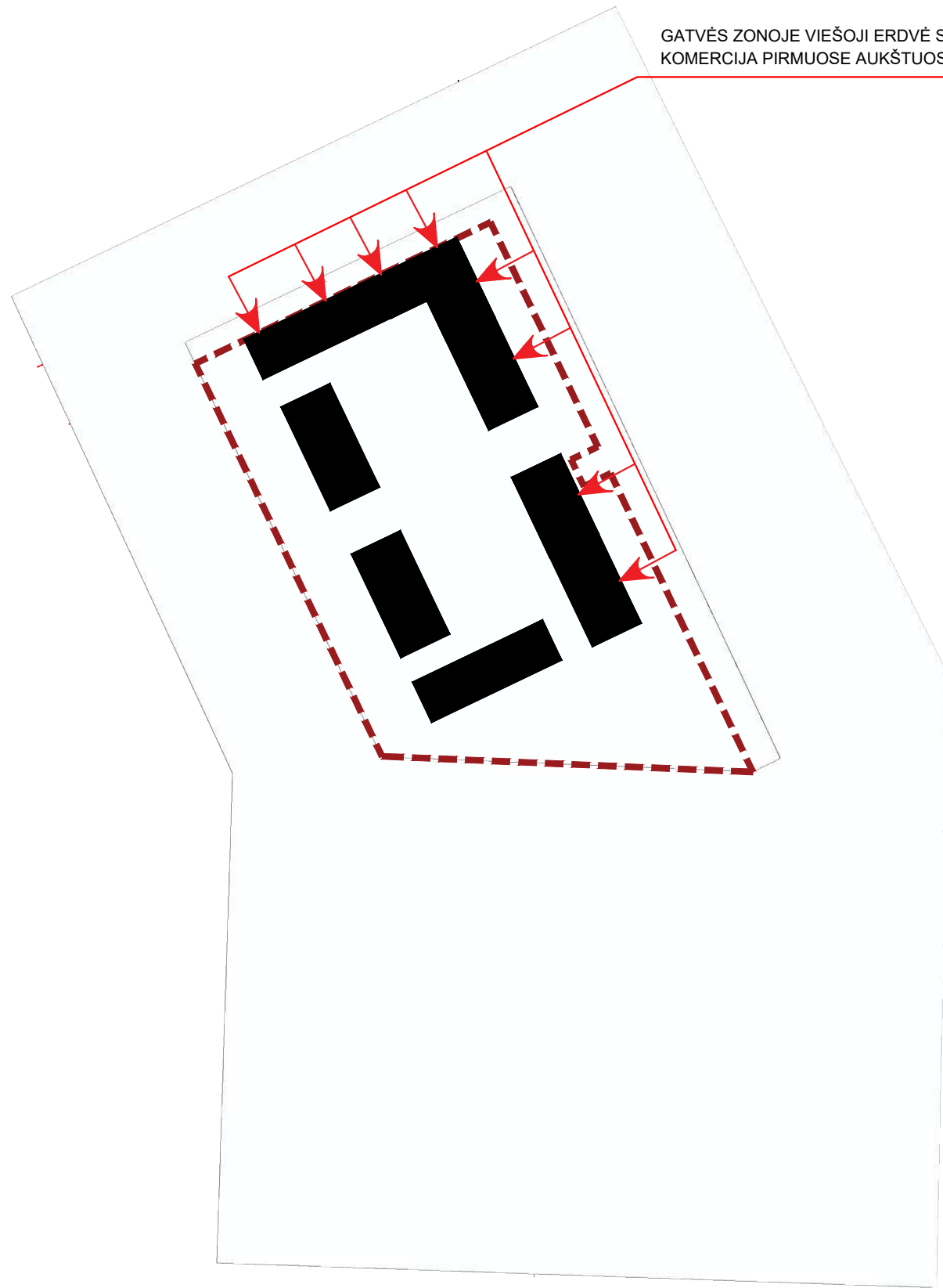
|                         |   |   |  |             |
|-------------------------|---|---|--|-------------|
| <b>Atestato numeris</b> | <b>PROJEKTAVIMO SPRENDIMAI</b>                              | <small>UAB "Projektavimo sprendimai"<br/><a href="http://www.ProjektavimoSprendimai.lt">www.ProjektavimoSprendimai.lt</a><br/>mob.tel.: +</small> | <small>Objekto pavadinimas:<br/>Re-lic k 'njo vpcip u' qpqu' gcrq' r nppq' r tgp' lpk 'lgo u' un' r vqug' nef cutq' P t' 0' 2323 12237-438' k' P t' 02323 12237-428- f' n' t' g' i' c' x' l' o' q' r' t' q' l' g' m' c' u' ' k' n' i' p' c' p' v' u' c' v' d' q' u' i' p' l' i' " u' n' i' r' v' a' q' u' g' t' t' i' c' r' e' v' n' i' q' i' 073' 'n' e' f' c' u' t' q' P t' 02323 12237-569+; T t' i' c' r' e' v' n' i' q' i' 075' 'n' e' f' 0P t' 0' 2323 12237-566+; k' ' R' w' o' r' p' ' i' 0' C' 'n' e' f' 0P t' 02323 12237-567+</small> |             |
| A1595                   | Direktorius K. S.<br>PV L. P.<br>Arch. R. K.<br>Arch. A. Ž. | 2022-06<br>2022-06<br>2022-06<br>2022-06  | <b>Brežinio pavadinimas:</b><br><br>KRAŠTOVAIZDŽIO SCHEMA  | Laida       |
| <b>Etapas</b>           | Iniciatoriai: juridinis asmuo                               |   |  | Lapas       |
| pp                      |   |   |  | Lapų<br>1 1 |



- Detaлиюоju planu analizuota teritorija
- gamybos, sandėliavimo, garažų paskirties pastatai;
- mokyklos;
- darželiai;
- prekybos paskirties pastatai;
- parapija;
- gyvenamosios paskirties pastatai;

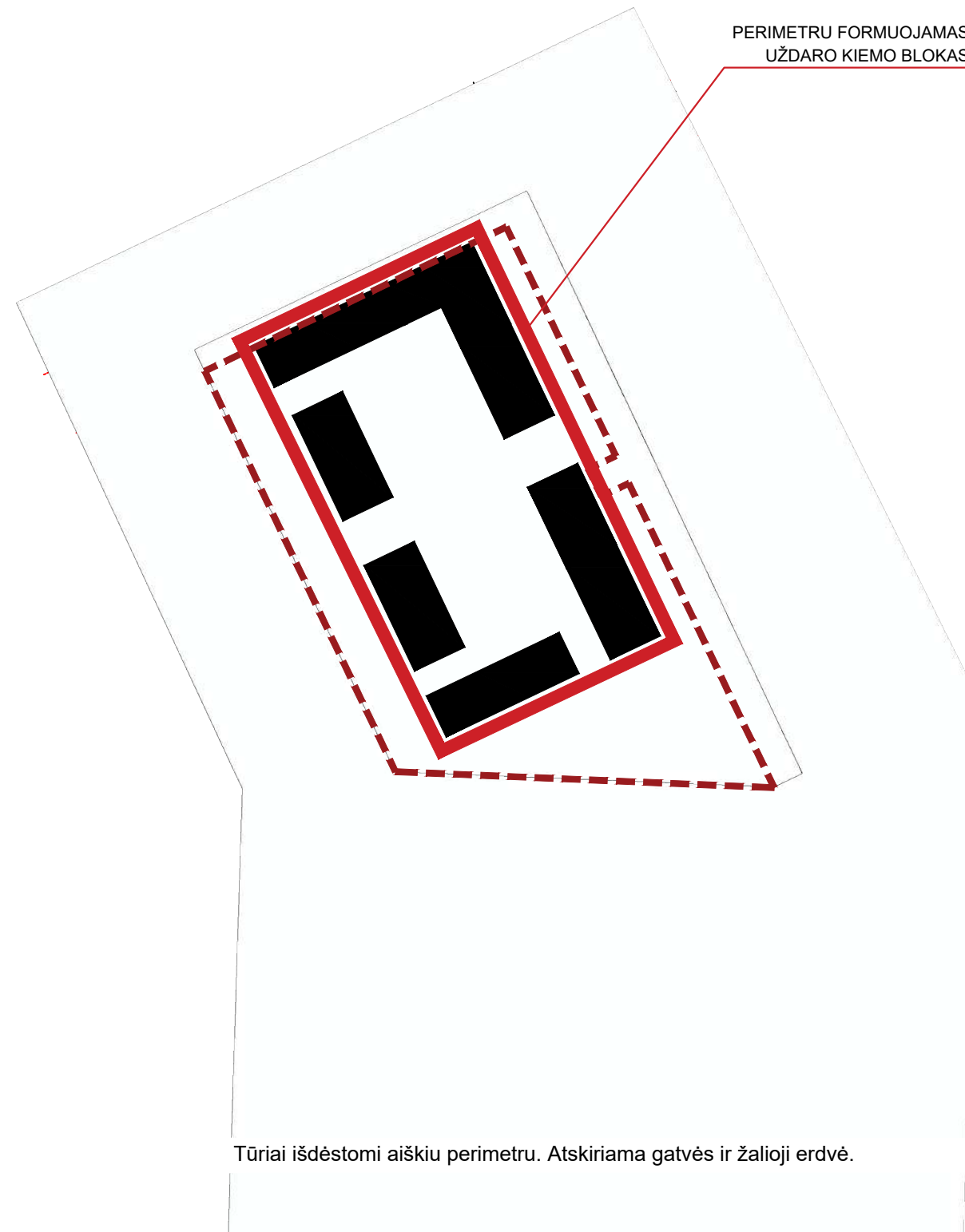
|                         |                                |       |  |   |   |                              |              |             |
|-------------------------|--------------------------------|-------|--|---|---|------------------------------|--------------|-------------|
| <b>Atestato numeris</b> | <b>PROJEKTAVIMO SPRENDIMAI</b> |       |  | <b>UAB "Projektavimo sprendimai"</b><br><a href="http://www.ProjektavimoSprendimai.lt">www.ProjektavimoSprendimai.lt</a><br>mob.tel.: | <b>Objekto pavadinimas:</b><br>Rc-kck k 7mjo vpcrkp u] qpquT gverklq' r ncpq' r tgp f lpk 'lgo u'umf r wqug'nef custq' P t'0 2323 2237-438'k' P t'02323 2237-428+ntgi cxlo q' r tqlgmcu 'knu'pcpv'ncv' dqu'ipkl " umf r wqug' t tki crenkq' i 073'nef custq' P t'02323 2237-569+; T tki crenkq' i 075'nef OP t'0 2323 2237-566+kl' Rwo r p 'i 0: C'nef OP t'02323 2237-567+ | <b>Brėžinio pavadinimas:</b> | <b>Laida</b> |             |
| A1595                   | Direktorius                    | K. S. |  | 2022-06   | <b>STATINIŲ PASKIRČIŲ SCHEMA</b>  |                              |              |             |
|                         | PV                             | L. P. |  | 2022-06   |   |                              |              |             |
|                         | Arch.                          | R. K. |  | 2022-06   |   |                              |              |             |
|                         | Arch.                          | A. Ž. |  | 2022-06   |   |                              |              |             |
| <b>Etapas</b>           |                                |       |  |   |   |                              | <b>Lapas</b> | <b>Lapų</b> |
| PP                      | Iniciatoriai: juridinis asmuo  |       |  |   |   |                              | 1            | 1           |

GATVĖS ZONOJE VIEŠOJI ERDVĖ SU KOMERCIJA PIRMUOSE AUKŠTUOSE




Palei raudonąsias linijas - pirmuose aukštuose, numatoma komercija, taip sukuriant bendramiestiškumą ir sukuriant fasadams gyvybės.

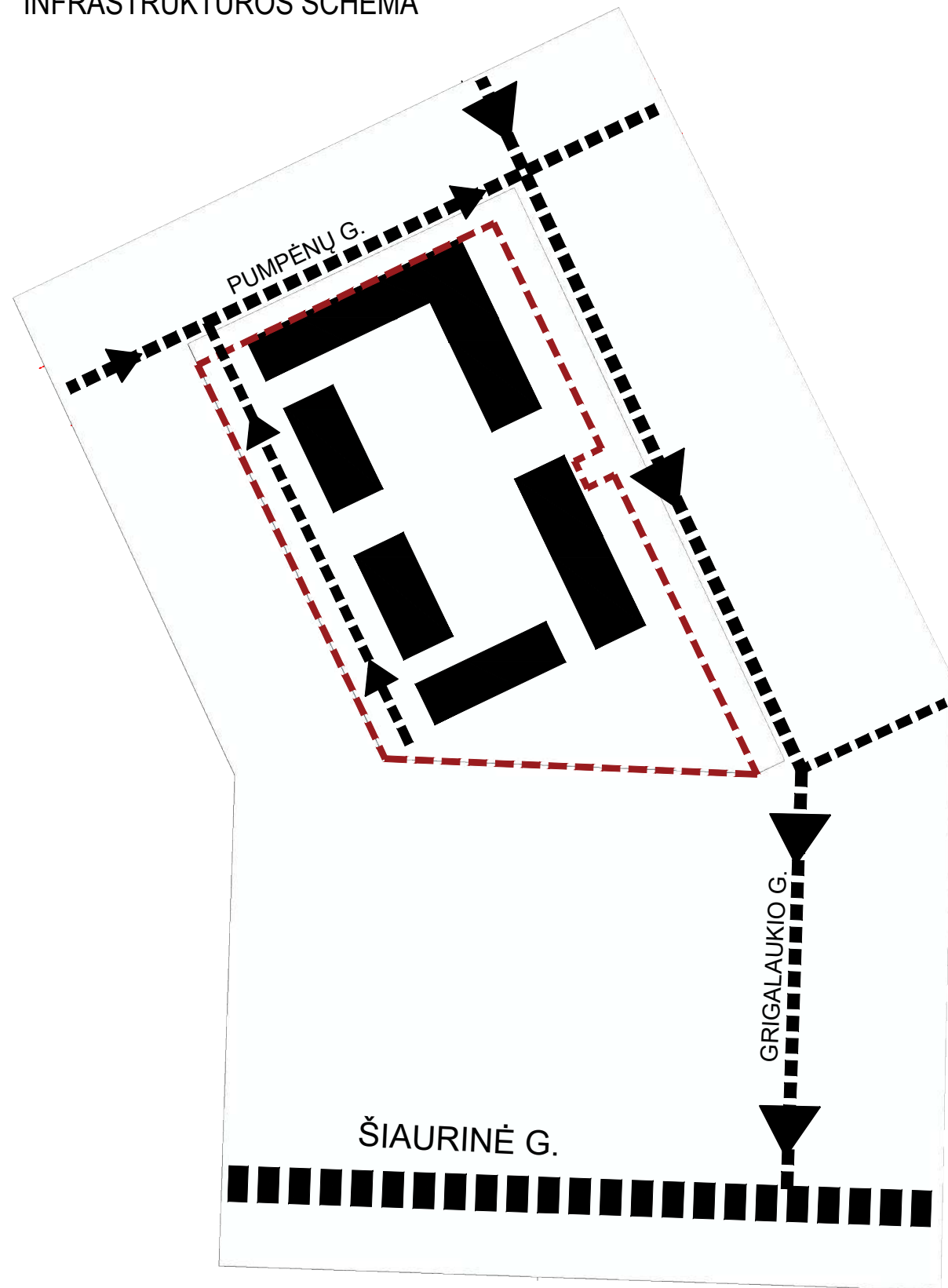
PERIMETRU FORMUOJAMAS UŽDARO KIEMO BLOKAS



Tūriai išdėstomi aiškiu perimetru. Atskiriama gatvės ir žaliąji erdvė.

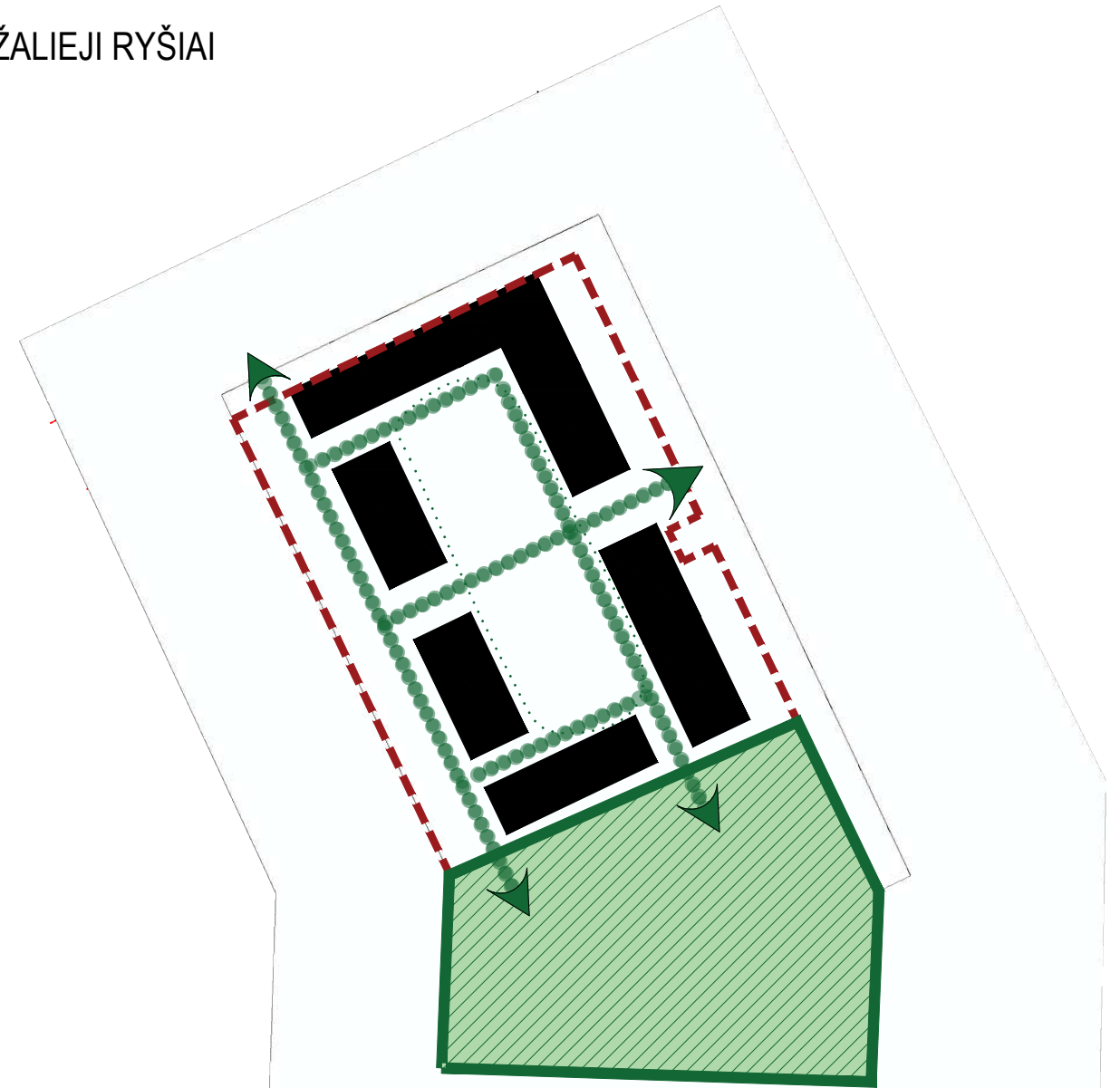
|                  |  |             |  |         |       |  |
|------------------|--|-------------|--|---------|-------|--|
| Atestato numeris |  UAB "Projektavimo sprendimai"<br><a href="http://www.ProjektavimoSprendimai.lt">www.ProjektavimoSprendimai.lt</a><br>mob.tel.: |             | Objekto pavadinimas:<br>Re-ink k 'nqo vperip u' qpqu' gveriq' r nppq' r tgpf lpk 'lgo u'um' r vqug' nef cutq' P t0' 2323 2237-438' k' P t02323 2237-428-#nqtgi cxlo q' r tqlgmcu 'kmulpcpv'usc'f dqu' hpl " um' r vqug' t' ki crewnk' i 073' nef cutq' P t02323 2237-569+ 'I t' ki crewnk' i 075' nef 0P t0' 2323 2237-566+ k' Rwo r p ' i 0: C' nef 0P t02323 2237-567+ |         | Laida |  |
|                  | A1595  | Direktorius | K. S.  | 2022-06 |       | Brėžinio pavadinimas:<br><br>KVARTALO FORMAVIMO PRONCIPIŲ SCHEMA |
|                  |  | PV          | L. P.  | 2022-06 |       |  |
|                  |  | Arch.       | A. N.  | 2022-06 |       |  |
|                  | Arch.  | R. K.       | 2022-06  |         |       |  |
| Etapas           |  |             |  |         | Lapas | Lapų   |
| DPK              | Iniciatoriai: juridinis asmuo  |             |  |         | 1     | 1  |

# GATVIŲ RYŠIŲ/ INFRASTRUKTŪROS SCHEMA




Gatvės erdvė atskiriama nuo vidinių pastato kiemų, taip lieka vidiniai kiemai - žmonėms, gatvėms - automobiliai.  
Papildoma vidine gatvele iki žaliosios zonos suformuojamas aiškus kvartalo kontūras

# ŽALIEJI RYŠIAI



Pastatų vidiniame kieme daug dėmesio skiriama bendroms vidinėms kiemo erdvėms. Planuojama daugiau žaidimų poilsio erdvių ir pėsčiųjų ryšių. Tarpai tarp pastatų įleidžia į kvartalą šviesos ir leidžia judėti tarp žalių zonų

|                  |   |  |         |   |       |
|------------------|---|--|---------|---|-------|
| Atestato numeris |  | UAB "Projektavimo sprendimai"<br><a href="http://www.ProjektavimoSprendimai.lt">www.ProjektavimoSprendimai.lt</a><br>mob.tel.: |         | Objekto pavadinimas:<br>Rc-kck k "mjo wpcrkp u] qpquT gcrkqk' r ncpq' ir tgpf lpk "lgo u'umf r wqug' hmf custq' P t'0' 2323 2237-438' k' P t'02323 2237-428' hntgi cxlo q' r tqlgmcu' kmkpcpv'ncv' dqu' hpl " umf r wqug' t' tki crenkq' i 073' hmf custq' P t'02323 2237-569+; I tki crenkq' i 075' hmf OP t'0' 2323 2237-566+ k' Rwo r p ' i 0: C' hmf OP t'02323 2237-567+ | Laida |
| A1595            | Direktorius   | K. S.  | 2022-06 | Brėžinio pavadinimas:<br><br>KVARTALO FORMAVIMO PRONCIPIŲ SCHEMA  |       |
|                  | PV  | L. P.  | 2022-06 |   |       |
|                  | Arch.   | A. N.  | 2022-06 |   |       |
|                  | Arch.   | R. K.  | 2022-06 |   |       |
| Etapas           |   |  |         |   | Lapas |
| DPK              | Iniciatoriai: juridinis asmuo   |  |         |   | Lapų  |
|                  |   |  |         |   | 1     |
|                  |   |  |         |   | 1     |



|                               |                             |
|-------------------------------|-----------------------------|
| SKLYPO NR.                    | 01                          |
| INTENSYVUMAS                  | 1.32                        |
| SKLYPO PLOTAS                 | 6257m <sup>2</sup>          |
| BENDRAS PLOTAS MAX            | 8260m <sup>2</sup>          |
| ESAMŲ PASTATŲ BENDRAS PL.     | 8260m <sup>2</sup>          |
| ŽELDINIŲ PLOTAS               | 1850m <sup>2</sup> (30poc.) |
| PARKINGO VIETŲ SKAIČIUS       | 55vnt                       |
| PARKINGO VIETŲ SKAIČIUS (RL.) | 24vnt                       |
| TANKUMAS                      | 32proc                      |

|                               |                             |
|-------------------------------|-----------------------------|
| SKLYPO NR.                    | 02                          |
| INTENSYVUMAS                  | 1.32                        |
| SKLYPO PLOTAS                 | 4265m <sup>2</sup>          |
| BENDRAS PLOTAS MAX            | 5630m <sup>2</sup>          |
| ESAMŲ PASTATŲ BENDRAS PL.     | 5630m <sup>2</sup>          |
| ŽELDINIŲ PLOTAS               | 1750m <sup>2</sup> (41poc.) |
| PARKINGO VIETŲ SKAIČIUS       | 101vnt                      |
| PARKINGO VIETŲ SKAIČIUS (RL.) | 18vnt                       |
| TANKUMAS                      | 26proc                      |

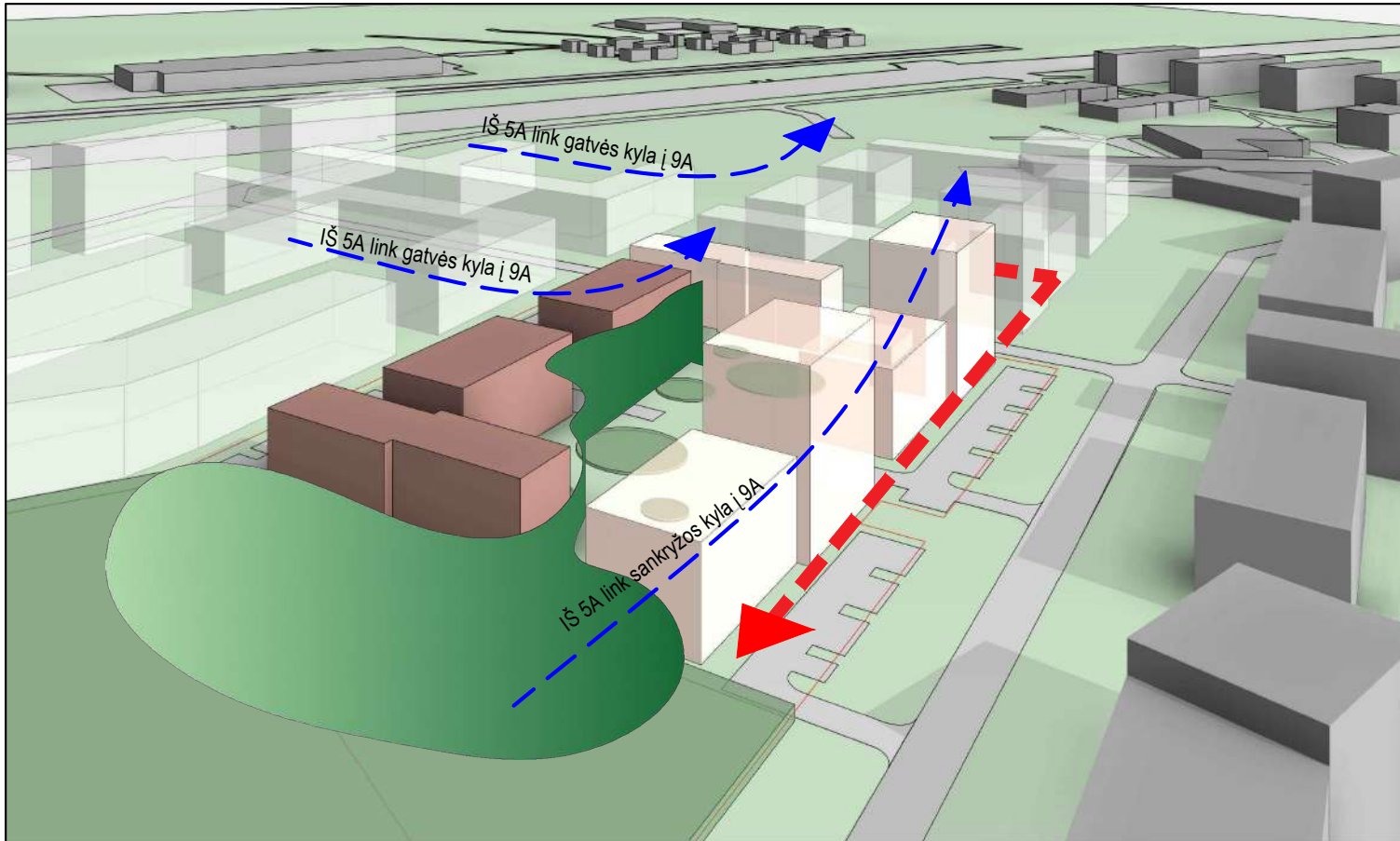
|                               |                             |
|-------------------------------|-----------------------------|
| SKLYPO NR.                    | 03                          |
| INTENSYVUMAS                  | 1.32                        |
| SKLYPO PLOTAS                 | 5698m <sup>2</sup>          |
| BENDRAS PLOTAS MAX            | 7521m <sup>2</sup>          |
| ESAMŲ PASTATŲ BENDRAS PL.     | 7521m <sup>2</sup>          |
| ŽELDINIŲ PLOTAS               | 1910m <sup>2</sup> (33poc.) |
| PARKINGO VIETŲ SKAIČIUS       | 152vnt                      |
| PARKINGO VIETŲ SKAIČIUS (RL.) | -vnt                        |
| TANKUMAS                      | 35proc                      |

- KOMERCINIS PLOTAS PIRMUOSE AUKŠTUOSE
- 5 AUKŠTAI
- 9 AUKŠTAI
- NAUJAI FORMUOJAMŲ SKLYPŲ RIBOS
- PRELIMINARUS POŽEMINIS AUTOMOBILIŲ SAUGYKLOS KONTŪRAS

### INTENSYVIAI NAUDOJAMŲ ŽELDYNŲ ZONA

BZ - Gamtinių kraštovaizdžio struktūros elementu dominuojamos urbanizuotu teritorijū neužstatytos viešosios erdvės - skverai, parkai ir kitos gamtinės teritorijos skirtos rekreacijai, lankymui ir pažinimui, gyvenamosiose vietovėse esančių gamtinio karkaso elementų apsaugai, taip pat kapinės, botanikos ir zoologijos sodai.  
 AI - Neužstatyta ir neapželdinta medžiais (atvira viešoji erdvė - urbanistinės struktūros funkcinis ir erdvinis centras  
 SI - Teritorija, skirta bendruomenės poreikiams reikalingiems kultūros, švietimo, visuomenės sveikatos saugos, sporto ir sveikatingumo, rekreacijos ir turizmo, religinės paskirties ir kitiems viešojo naudojimo objektams

|                  |                               |  |  |                               |       |      |
|------------------|-------------------------------|--|--|-------------------------------|-------|------|
| Atestato numeris |                               | UAB "Projektavimo sprendimai"<br><a href="http://www.ProjektavimoSprendimai.lt">www.ProjektavimoSprendimai.lt</a><br>mob.tel.: | Objekto pavadinimas:<br>Re-irck k 'njo vperk u' qpquT gverqlq' r ncpq' ur tgp lpk 'lgo u'umf r vqug'nef cutq' P t0' 2323 D237-438' k' P t02323 D237-428-+nqtgi cxlo q' t tqlgmcu' kmukpepv'ucv' dqu'kpl " umf r vqug' t tki crwnk' i 073' nef cutq' P t02323 D237-569+ 'I tki crwnk' i 075' nef OP t0' 2323 D237-566+ k' Rwo r p ' i 0: C' nef OP t02323 D237-567+ | Brėžinio pavadinimas:         | Laida |      |
| A1595            | Direktorius                   | K. S.  | 2022-06  | NUMATOMAS STATINIŲ UŽSTATYMAS |       |      |
|                  | PV                            | L. P.  | 2022-06  |                               |       |      |
|                  | Arch.                         | A. N.  | 2022-06  |                               |       |      |
|                  | Arch.                         | R. K.  | 2022-06  |                               |       |      |
| Etapas           |                               |  |  |                               | Lapas | Lapų |
| DPK              | Iniciatoriai: juridinis asmuo |  |  |                               | 1     | 1    |



- PROJEKTUOJAMI STATINIAI
- PERSPEKTYVINIS UŽSTATYMAS NUMATYTAS SUDERINTU DETALIUOJU PLANU "PAŠILAIČIŲ KOMUNALINĖS ZONOS DETALIOJO PLANO SPRENDINIŲ KOREGAVIMAS SKLYPUOSE (KADASTRO NR. 0101/0015:216 IR NR. 0101/0015:206)"
- ESAMI STATINIAI BEI STATINIAI NUMATYTI PARENGTAIS DETALIAISIAIS ARBA TP PROJEKTAIS
- PERSPEKTYVINIS UŽSTATYMAS
- ŽALIOSIOS ZONOS
- PERIMETRINIS UŽSTATYMAS



- PROJEKTUOJAMI STATINIAI
- PERSPEKTYVINIS UŽSTATYMAS NUMATYTAS SUDERINTU DETALIUOJU PLANU "PAŠILAIČIŲ KOMUNALINĖS ZONOS DETALIOJO PLANO SPRENDINIŲ KOREGAVIMAS SKLYPUOSE (KADASTRO NR. 0101/0015:216 IR NR. 0101/0015:206)"
- ESAMI STATINIAI BEI STATINIAI NUMATYTI PARENGTAIS DETALIAISIAIS ARBA TP PROJEKTAIS
- PERSPEKTYVINIS UŽSTATYMAS
- PERIMETRINIS UŽSTATYMAS PALEI GATVĘ
- VIDINĖ - PRIVATI ZONA

|                  |                                |             |       |   |         |                              |   |       |       |
|------------------|--------------------------------|-------------|-------|---|---------|------------------------------|---|-------|-------|
| Atestato numeris | <b>PROJEKTAJIMO SPRENDIMAI</b> |             |       | UAB "Projektavimo sprendimai"<br><a href="http://www.ProjektavimoSprendimai.lt">www.ProjektavimoSprendimai.lt</a> |         |                              | Objekto pavadinimas:<br>Rė-łck k "mjo wpcłp uł qpcuł gıcłqłq'r ncpq'ur tgpłpk "łgo ułmł r vqug"nef cutq'P t0' 2323 l2237-438"t'P t02323 l2237-428+"młtgi cxlo q'r tqlmco."łmłpcp'łncv' dqu'łplł " umł r vqug"ł tł cıwıq'ı 073"nef cutq'P t02323 l2237-569+; ł tł cıwıq'ı 075"nef 0P t0' 2323 l2237-566+ł'Rwo r p 'ı 0: C"nef 0P t02323 l2237-567+ |       |       |
|                  | A1595                          | Direktorius | K. S. |   | 2022-06 | Brėžinio pavadinimas:        |   |       | Laida |
|                  | PV                             | L. P.       |       |   | 2022-06 | <b>URBANISTINĖ 3D SCHEMA</b> |   |       |       |
|                  | Arch.                          | R. K.       |       |   | 2022-06 |                              |   |       |       |
|                  | Arch.                          | A. Ž.       |       |   | 2022-06 |                              |   |       |       |
| Etapas           | Iniciatoriai: juridinis asmuo  |             |       |   |         |                              |   | Lapas | Lapų  |
|                  |                                |             |       |   |         |                              |   | 1     | 1     |