



Statytojas	VILNIAUS MIESTO SAVIVALDYBĖ
Užsakovas	UAB „RACIONALI STATYBA“
Statinio projekto pavadinimas	PRAVAŽIAVIMO KELIO (DUBLIUOJANČIO EIŠIŠKIŲ PL.), NUO AKLIGATVIO (SUPROJEKTUOTO KARTU SU „SVEČIŲ NAMAI, EIŠIŠKIŲ PL. A DALIS PROJEKTU) IKI PRIVAŽIAVIMO KELIO PRIE ŽEMĖS SKLYPO, ADRESU EIŠIŠKIŲ PL. 43 IR 45 VILNIAUS MIESTE, STATYBOS PROJEKTAS
Statinio projekto Nr.	P20-05
Statinio projekto etapas	PROJEKTINIAI PASIŪLYMAI
Bylos žymuo	PP
Bylos laida	0
Bylos išleidimo data	2020

Pareigos	Vardas, pavardė	Atestato Nr.	Data	Parašas
MB „Locus 3D“ direktorius	BENAS UBARTAS		2020	
Projekto vadovas	BENAS UBARTAS	36342	2020	

VILNIAUS MIESTO SAVIVALDYBĖS ADMINISTRACIJOS
MIESTO ŪKIO IR TRANSPORTO DEPARTAMENTAS

Išduodamos pagal pateiktą statytojo (užsakovo) prašymą 2016-09-26 Nr. A348-1025/16

PRISIJUNGIMO PRIE SUSISIEKIMO KOMUNIKACIJŲ SĄLYGOS

2016.10.11

Nr. 16/1050

Projekto pavadinimas Svečių namai, Eišiškių pl. 47, dalis B, nauja statyba

Statytojas (užsakovas) UAB "Racionali statyba"

Susisiekimo komunikacijų sąlygos

Suprojektuoti ir įrengti dviejų eismo juostų pravažiavimo kelią (dubliuojantį Eišiškių pl.), nuo akligatvio (suprojektuoto kartu su "Svečių namai, Eišiškių pl. A dalis" projektu) iki Burbiškių g. (įvertinant Burbiškių g. projekto sprendinius) su ne siauresniu kaip 1,50 m pločio betoninių plytelių šaligatviu ir apšvietimu. Galimas bendro naudojimo automobilių stovėjimo vietų projektavimas ir įrengimas dubliuojančiame pravažiavimo kelyje.

Žemės sklypo eismo jungtį įjungti į sklypą ribojantį kelią.

Spręsti lietaus vandens nuvedimą nuo naujai įrengiamų dangų.

Eismo reguliavimo ir eismo saugumo priemonės pagal poreikį projektuoti ir įrengti vadovaujantis VMS administracijos direktoriaus 2009-10-15 patvirtintu įsakymu Nr. 30-1783 „Techninių eismo reguliavimo priemonių įrengimo ir jų priežiūros Vilniaus mieste aprašas“ ir VMS tarybos 2006-04-26 sprendimu Nr. 1-1136 patvirtintomis "Saugaus eismo reguliavimo priemonių įrengimo Vilniaus mieste rekomendacijomis".

Statybos darbai gatvės ribose vykdomi vadovaujantis STR 1.07.02:2005 „Žemės darbai“, Lietuvos Respublikos Vyriausybės 2004-02-11 nutarimu Nr. 155 patvirtintu kelių priežiūros tvarkos aprašu, Lietuvos Respublikos saugaus eismo automobilių keliais įstatymu, Vilniaus miesto tarybos 2004-06-23 sprendimu Nr. 1-425, Automobilių kelių standartizuotų dangų konstrukcijų projektavimo taisyklėmis KPT SDK 07 ir kitais susijusiais teisės aktais. Išardytos gatvių dangos ir jų pagrindai turi būti įrengiami pagal esamą konstrukciją.

Sutartis prie prisijungimo sąlygų Nr. 16/1050 turi būti šalių pasirašyta iki statybą leidžiančio dokumento gavimo ir pridėta prie statinio projekto. Sutartį galima atsiimti 228 kab.

Direktoriaus pavaduotojas,
pavarduojantis departamento direktorių



Antanas Mikalauskas

vyriausioji specialistė Marija Joteikienė, tel. 211 2521

Sąlygas gavau

10/10/16





VILNIAUS MIESTO SAVIVALDYBĖS ADMINISTRACIJOS INFRASTRUKTŪROS SKYRIUS

info@locus3d.com

2019-12- Nr. A51- /19(2.9.4.9E-INF)
Į 2019-11-06 Nr. A97-23527/19

DĖL PRISIJUNGIMO PRIE SUSISIEKIMO KOMUNIKACIJŲ SĄLYGŲ NR. 16/1050

Jūsų pateiktas prašymas pakartotinai išnagrinėtas 2019-12-03 vykusiam Vilniaus miesto savivaldybės administracijos sąlygų rengimo darbo grupės pasitarime.

Informuojame, kad neprieštarujame prisijungimo prie susisiekimui komunikacijų sąlygų Nr. 16/1050 1 punkto pakeitimui, išdėstant jį sekančiai „Suprojektuoti ir įrengti dviejų eismo juostų pravažiavimo kelią (dubliuojantį Eišiškių pl.), nuo akligatvio (suprojektuoto kartu su „Svečių namai, Eišiškių pl. A dalis“ projektu) iki pravažiavimo kelio prie žemės sklypo, adresu Eišiškių pl. 43 ir 45, su ne siauresniu kaip 1,50 m pločio betoninių plytelių šaligatviu ir apšvietimu. Galimas bendro naudojimo automobilių stovėjimo vietų projektavimas dubliuojančiame pravažiavimo kelyje.“.

Visi kiti prisijungimo sąlygose įrašyti susisiekimui komunikacijų infrastruktūros reikalavimai lieka galioti.

Šį raštą prašome pateikti kartu su išduotomis prisijungimo sąlygomis.

Vedėjas

Virginijus Pauža

Ala Smalakienė, 211 2443, el. paštas ala.smalakiene@vilnius.lt

Šis atsakymas gali būti skundžiamas Vilniaus miesto savivaldybės administracijos direktoriui, Lietuvos administracinių ginčų komisijai (Vilniaus g. 27, LT-01402 Vilnius) ar Vilniaus apygardos administraciniam teismui (Žygimantų g. 2, LT-01102 Vilnius) Lietuvos Respublikos ikiteisminio administracinių ginčų nagrinėjimo tvarkos ir Lietuvos Respublikos administracinių bylų teisenos įstatymų nustatyta tvarka arba Lietuvos Respublikos Seimo kontrolierių įstaigai (Gedimino pr. 56, LT-01110 Vilnius) Lietuvos Respublikos Seimo kontrolierių įstatymo nustatyta tvarka.



Budžetinė įstaiga
Kodas 188710061
Duomenys kaupiami ir saugomi
Juridinių asmenų registre

Konstitucijos pr. 3
LT-09601 Vilnius
Tel. (8 5) 211 2156
Faks. (8 5) 211 2222

El. p. savivaldybe@vilnius.lt
www.vilnius.lt



VILNIAUS MIESTO SAVIVALDYBĖS ADMINISTRACIJA
INFRASTRUKTŪROS SKYRIUS

PROJEKTINIŲ PASIŪLYMŲ RENGIMO UŽDUOTIS

2020-04- Nr. A358- /20 (2.9.4.5E-INF)

1. **Statytojas:** *Vilniaus miesto savivaldybė*
2. **Užsakovas:** *UAB „Racionali statyba“*
3. **Projekto vykdytojas:** *MB „Locus 3D“*
4. **Objekto pavadinimas:** *Pravažiavimo kelio (dubliuojančio Eišiškių pl.), nuo akligatvio (suprojektuoto kartu su „Svečių namai, Eišiškių pl. A dalis“ projektu) iki privažiavimo kelio prie žemės sklypo, adresu Eišiškių pl. 43 ir 45 Vilniaus mieste, statybos projektas;*
5. **Statybos rūšis:** *Nauja statyba*
6. **Objekto kategorija:** *Nesudėtingasis*
7. **Objekto rūšis:** *Susisiekimo komunikacijos (8.2)*

Projektinių pasiūlymų paskirtis: *Informuoti visuomenę apie statinio projektavimą pagal statybos techninio reglamento STR 1.04.04:2017 „Statinio projektavimas, projekto ekspertizė“ ir Vilniaus m savivaldybės administracijos direktorės 2015m.rugsėjo 18d. įsakymą Nr.40-331 „Dėl pranešimų apie projektus paskelbimo terminų ir būdų“.*

8. **Projektinių pasiūlymų apimtis:**

- 8.1. *Suprojektuoti ir įrengti dviejų eismo juostų pravažiavimo kelių (dubliuojantį Eišiškių pl.), nuo akligatvio (suprojektuoto kartu su „Svečių namai, Eišiškių pl. A dalis“ projektu) iki privažiavimo kelio prie žemės sklypo, adresu Eišiškių pl. 43 ir 45, su ne siauresniu kaip 1,50 m pločio betoninių plytelių šaligatviu ir apšvietimu. Vadovautis prisijungimo prie susisiekimo komunikacijų sąlygomis Nr. 16/1050, 2016-10-11;*
- 8.2. *Vadovautis raštų „dėl prisijungimo prie susisiekimo komunikacijų sąlygų Nr. 16/1050“ Nr. A51-/19(2.9.4.9E-INF).*

9. **Projektinių pasiūlymų sudėtis:**

- 9.1. *Antraštinis lapas;*
- 9.2. *Prisijungimo prie susisiekimo komunikacijų sąlygos;*
- 9.3. *Projektinių pasiūlymų rengimo užduotis;*
- 9.4. *Aiškinamasis raštas;*
- 9.5. *Dangų planas ir skersinis profilis;*
- 9.6. *Sutartis prie susisiekimo komunikacijų prisijungimo sąlygų.*

10. **Projektinius pasiūlymus derinti su:** *Infrastruktūros skyriumi.*

11. **Projekto dokumentų komplektų skaičius:**




- 11.1. *Projekto bylų skaičius – 2 egz.*
- 11.2. *Kompiuterinė laikmena – 1 egz. kiekvienos rinkmenos (failo) minimalus raiškos reikalavimas 200 dpi. Maksimalus dydis – 10MB, galimi formatai – pdf, jpg.*
- 11.3. *Kompiuterinėje laikmenoje įrašyti projektiniai pasiūlymai turi būti pasirašyti juos parengusių asmenų elektroniniais parašais.*

DETALŪS METADUOMENYS

Dokumento sudarytojas (-ai)	Vilniaus miesto savivaldybė, Konstitucijos pr. 3, LT-09601, Vilnius
Dokumento pavadinimas (antraštė)	PROJEKTINIŲ PASIŪLYMO RENGIMO UŽDUOTIS Pravažiavimo kelio (dubliuojančio Eišiškių pl.), nuo akligatvio (suprojektuoto kartu su „Svečių namai, Eišiškių pl. A dalis“ projektu) iki privažiavimo kelio prie žemės sklypo, adresu Eišiškių pl. 43 ir 45 Vilniaus mieste, statybos projektas
Dokumento registracijos data ir numeris	2020-04-30 Nr. A358-24/20(2.9.4.5E-INF)
Dokumento specifikacijos identifikavimo žymuo	ADOC-V1.0, GEDOC
Parašo paskirtis	Vizavimas
Parašą sukūrusio asmens vardas, pavardė ir pareigos	Linas Bartusevičius, Projektavimo poskyrio vedėjas
Parašo sukūrimo data ir laikas	2020-04-29 13:03:16
Parašo formatas	Parašas, kuriame yra laiko žyma
Laiko žymoje nurodytas laikas	2020-04-29 13:03:34
Informacija apie sertifikavimo paslaugų teikėją	EID-SK 2016
Sertifikato galiojimo laikas	2019-08-30 - 2024-08-28
Parašo paskirtis	Pasirašymas
Parašą sukūrusio asmens vardas, pavardė ir pareigos	Virginijus Pauža, Infrastruktūros skyriaus vedėjas
Parašo sukūrimo data ir laikas	2020-04-30 10:33:16
Parašo formatas	Parašas, kuriame yra laiko žyma
Laiko žymoje nurodytas laikas	2020-04-30 10:33:30
Informacija apie sertifikavimo paslaugų teikėją	EID-SK 2016
Sertifikato galiojimo laikas	2020-01-28 - 2025-01-26
Parašo paskirtis	Registravimas
Parašą sukūrusio asmens vardas, pavardė ir pareigos	Dokumentų valdymo sistema Avilys
Parašo sukūrimo data ir laikas	2020-04-30 12:47:51
Parašo formatas	Trumpalaikis skaitmeninis parašas, kuriame taip pat saugoma sertifikato informacija
Laiko žymoje nurodytas laikas	
Informacija apie sertifikavimo paslaugų teikėją	RCSC IssuingCA
Sertifikato galiojimo laikas	2018-12-27 - 2021-12-26
Pagrindinio dokumento priedų skaičius	0
Pagrindinio dokumento pridedamų dokumentų skaičius	0
Programinės įrangos, kuria naudojantis sudarytas elektroninis dokumentas, pavadinimas	Dokumentų valdymo sistema „Avilys“, versija 3.5.25

Informacija apie elektroninio dokumento ir elektroninio (-ių) parašo (-ų) tikrinimą (tikrinimo data)	Atitinka specifikacijos keliamus reikalavimus. Dokumentas turi klaidų
Paieškos nuoroda	

AIŠKINAMASIS RAŠTAS

0	2020	Projektiniai pasiūlymai				
LAIDA	IŠLEIDIMO DATA	LAIDOS STATUSAS. KEITIMO PRIEŽASTIS (JEI TAIKOMA)				
KVAL. PATV. DOK. NR.			STATINIŲ KOMPLEKSO PAVADINIMAS Pravažiavimo kelio (dubliuojančio Eišiškių pl.), nuo akligatvio (suprojektuoto kartu su „Svečių namai, Eišiškių pl. A dalis projektu) iki privažiavimo kelio prie žemės sklypo, adresu Eišiškių pl. 43 ir 45 Vilniaus mieste, statybos projektas			
36342	PV	Benas Ubartas		DOKUMENTO PAVADINIMAS	LAIDA	
	PROJ.	Vytenis Rinkevičius		Aiškinamasis raštas	0	
LT	STATYTOJAS		DOKUMENTO ŽYMUO		LAPAS	LAPŲ
	Vilniaus miesto savivaldybė		P20-05-PP-AR		1	4

TURINYS

1. Projektinių pasiūlymų rengimo pagrindas.....	3
2. Statybos vieta	3
3. Dokumentai, kuriais vadovaujantis parengti projektiniai pasiūlymai	3
4. Bendri duomenys apie projektuojamą statinį.....	4
4.1. Bendri duomenys.....	4
4.2. Techniniai statinio rodikliai.....	4
4.3. Projektiniai sprendiniai.....	4

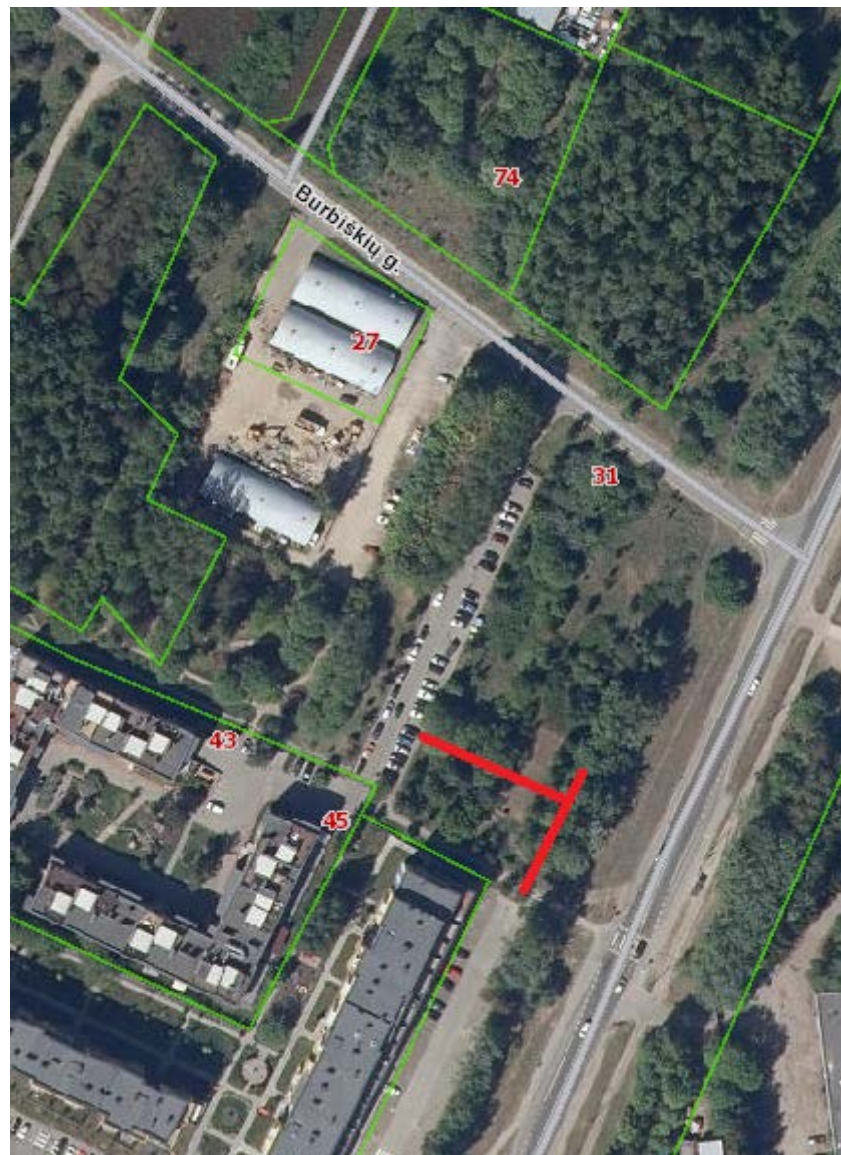
DOKUMENTO ŽYMUO	LAPAS	LAPŲ	LAIDA
P20-05-PP-AR	2	4	0

1. PROJEKTINIŲ PASIŪLYMŲ RENGIMO PAGRINDAS

Projektiniai pasiūlymai parengti vadovaujantis sutartimi Nr. A326-263/16 (2.9.4.1-UK4) tarp Vilniaus miesto savivaldybės administracijos ir UAB „Racionali statyba“, prisijungimo prie susisiekimo komunikacijų sąlygomis ir pagrindiniais normatyviniais statybos techniniais dokumentais.

2. STATYBOS VIETA

Naujai projektuojamas pravažiuojamas kelias yra Vilniaus miesto vakarinėje dalyje. Naujai projektuojamas pravažiuojamas kelias prasideda ties akligatvio, esančio šalia Eišiškių pl. 47, pabaiga ir pasibaigia ties automobilių stovėjimo aikšte, esančia šalia Eišiškių pl. 45. Situacijos schema pateikiama 1 paveiksle. Įvertinus teritorijų planavimo dokumentus buvo nustatyta, kad projektuojamas pravažiuojamasis kelias nepatenka į detaliojo plano teritoriją. Atsižvelgus į dviračių takų specialųjį planą, nustatyta, kad šis dokumentas neturi įtakos projektiniams pravažiuojamojo kelio sprendiniams. Pravažiuojamasis kelias neturi kadastriniais matavimais suformuoto žemės sklypo.



1. pav. Situacijos schema (raudonai pažymėta projektuojamas pravažiavimo kelias)

3. DOKUMENTAI, KURIAS VADOVAUJANTIS PARENGTI PROJEKTINIAI PASIŪLYMAI

- prisijungimo prie susisiekimo komunikacijų sąlygos Nr. 16/1050;
- galiojančiais norminiais teisės aktais.

DOKUMENTO ŽYMUO	LAPAS	LAPŲ	LAIDA
P20-05-PP-AR	3	4	0

4. BENDRI DUOMENYS APIE PROJEKTUOJAMĄ STATINĮ

4.1. BENDRI DUOMENYS

- Statybos rūšis – nauja statyba;
- Inžinerinių statinių grupė – susisiekimo komunikacijos;
- Susisiekimo komunikacijų pogrupis – gatvės;
- Statinių kategorija – nesudėtingieji II grupės statiniai;

4.2. TECHNINIAI STATINIO RODIKLIAI

Pavadinimas	Mato vienetas	Kiekis	Pastabos
III. SKYRIUS			
SUSISIEKIMO KOMUNIKACIJOS			
3.1. Pravažiuojamas kelias			
3.1.1. kategorija		Ds	
3.1.2. ilgis*	km	0,083	
3.1.3. važiuojamosios dalies plotis	m	6,00	
3.1.4. eismo juostų skaičius	vnt.	2	
3.1.5. eismo juostų plotis	m	3,00	
3.1.6. šaligatvio plotis	m	1,50	

*Žvaigždute pažymėti rodikliai apskaičiuojami vadovaujantis Nekilnojamojo turto kadastrinių matavimų ir kadastro duomenų surinkimo taisyklėmis, kurias tvirtina Lietuvos Respublikos žemės ūkio ministras. Baigus statybą ir atlikus kadastrinius matavimus šie rodikliai gali turėti neesminių nukrypimų

4.3. PROJEKTINIAI SPRENDINIAI

Projektinių pasiūlymų tikslas – supažindinti visuomenę su statytojo idėja, todėl projektiniuose pasiūlymuose plačiau aprašomi tik susisiekimo komunikacijų t.y. kelio projektiniai sprendiniai. Lietaus vandens surinkimo bei nuvedimo nuo projektuojamų dangų bei gatvių apšvietimo sprendiniai bus detalizuojami atskiruose techninio projekto dalyse.

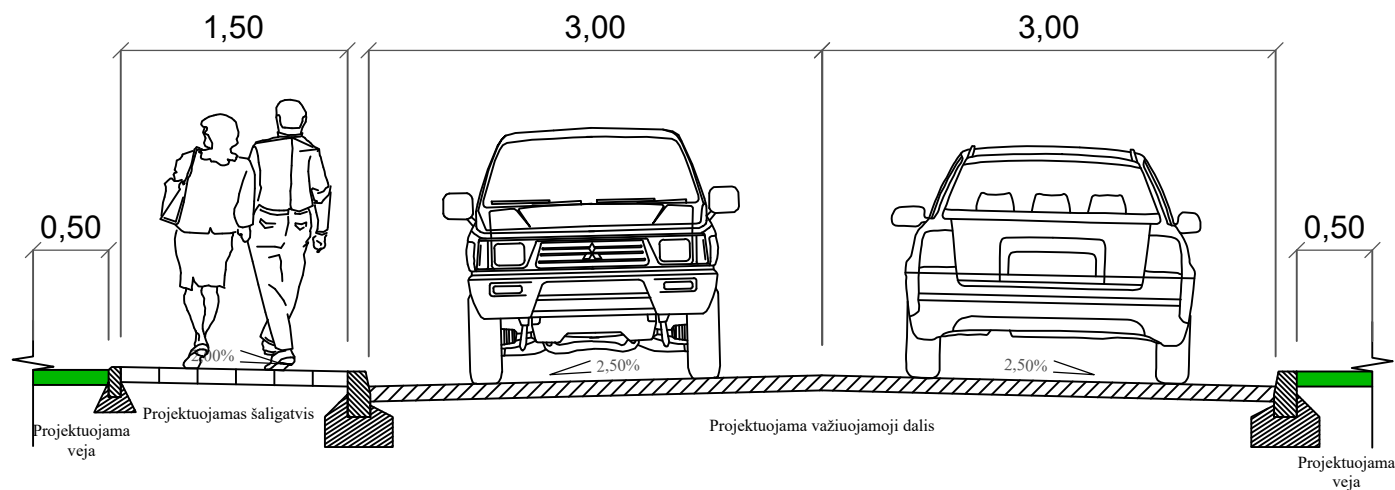
Pravažiuojamas kelias projektuojamas vadovaujantis STR 2.06.04:2014 „Gatvės ir vietinės reikšmės keliai. Bendrieji reikalavimai“. Pravažiuojamas kelias projektuojamas taip, kad atitiktų Ds gatvės kategorijai keliamus reikalavimus.

Projektuojamame pravažiavimo kelyje numatoma įrengti 6,00 m pločio asfalto dangos važiuojamąją dalį su 2,50 % dvišlaičiu nuolydžiu. Vienoje kelio pusėje numatoma įrengti 1,50 m pločio betoninių plytelių dangos šaligatvį, kuris 2,00 % nuolydžiu bus nukreiptas į važiuojamosios dalies pusę. Kitoje kelio pusėje numatoma įrengti gatvės bortą.

Projektuojamo ruožo pradžioje bei pabaigoje numatoma prisijungti prie esamų dangų.

DOKUMENTO ŽYMUO	LAPAS	LAPŲ	LAIDA
P20-05-PP-AR	4	4	0

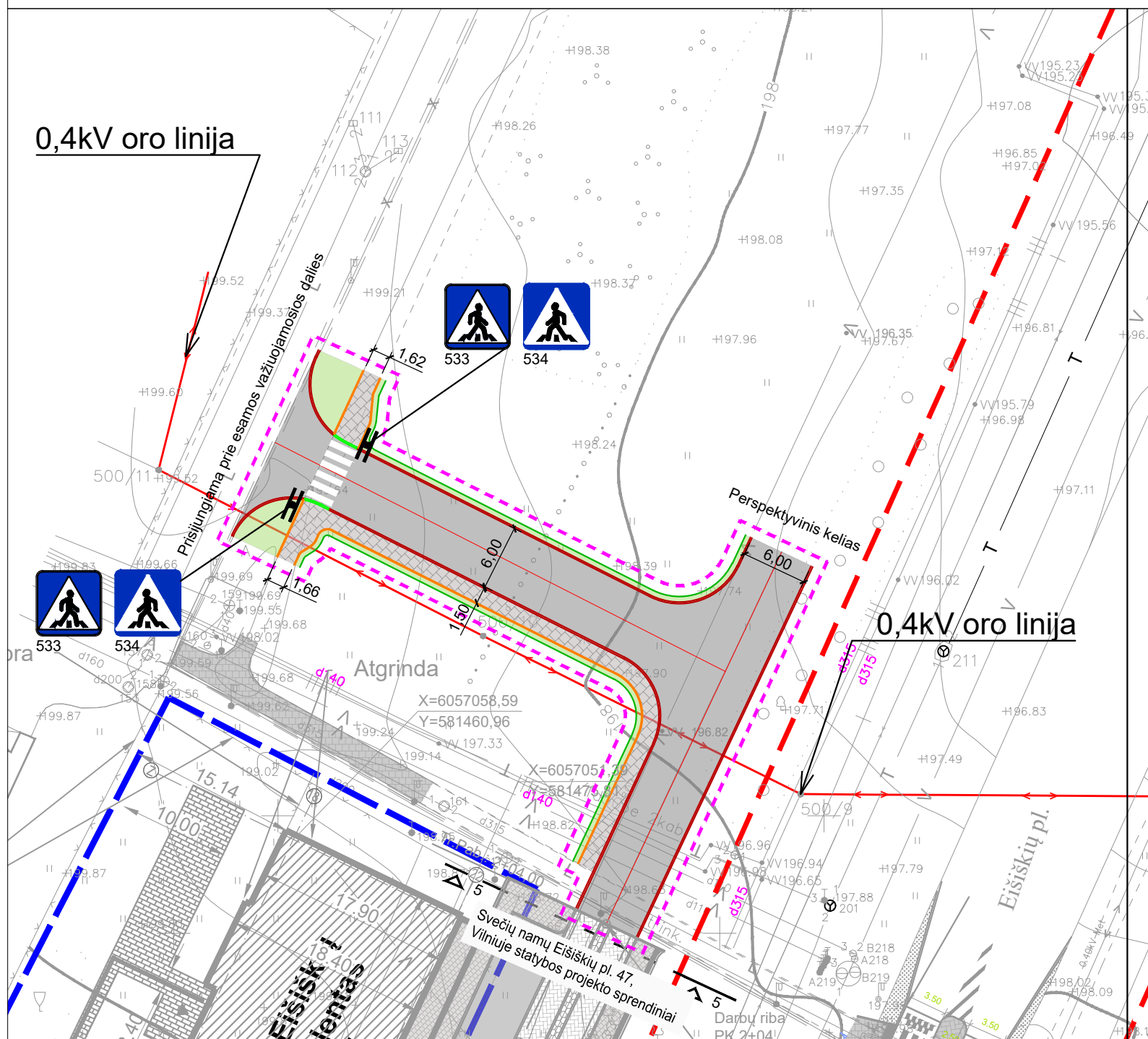
Skersinis profilis M1:50



SUTARTINIAI ŽYMĖJIMAI:

- - kadastriniais matavimais suformuotų žemės sklypų ribos;
- - gatvių raudonosios linijos;
- - projektuojamas gatvės bordiūras;
- - projektuojamas nužemintas gatvės bordiūras;
- - projektuojamas vejos bordiūras;
- - darbų vykdymo riba;
- projektuojama asfalto danga;
- projektuojama betoninių plytelių danga;
- projektuojama veja;

0,4kV oro linija



SITUACIJOS SCHEMA:



0	2020	Projektiniai pasiūlymai	
LAIDA	IŠLEIDIMO DATA	LAIDOS STATUSAS. KEITIMO PRIEŽASTIS (JEI TAIKOMA)	
KVAL. PATV. DOK. NR	LOCUS 3D		STATINIO PROJEKTO PAVADINIMAS
36342	PV	Benas Ubartas	Pravažiavimo kelio (dubliuojančio Eišiškių pl.), nuo akligatvio (suprojektuoto kartu su „Svečių namai, Eišiškių pl. A dalis projektu) iki privažiavimo kelio prie žemės sklypo, adresu Eišiškių pl. 43 ir 45 Vilniaus mieste, statybos projektas
	PROJ.	Vytenis Rinkevičius	DOKUMENTO PAVADINIMAS
			Dangų planas M1:500 ir skersinis profilis M1:50
LT	STATYTOJAS	Vilniaus miesto savivaldybė	DOKUMENTO ŽYMUO
			P20-05-PP-DP
			LAPAS LAPŲ
			1 1

SUTARTIS
PRIE SUSISIEKIMO KOMUNIKACIJŲ PRISIJUNGIMO SĄLYGŲ NR. 16/1050
2016 m. spalio 11 d. Nr. A326-263/16 (2.9.4.1-UK4)
Vilnius

Vilniaus miesto savivaldybės administracija (toliau – Savivaldybė), atstovaujama Vilniaus miesto savivaldybės administracijos Miesto ūkio ir transporto departamento direktoriaus pavaduotojo, pavaduojančio departamento direktorių Antano Mikalausko, veikiančio pagal Vilniaus miesto savivaldybės administracijos direktoriaus 2010 m. balandžio 19 d. įsakymą Nr. 30-827, ir UAB „Racionali statyba“, pagal Lietuvos Respublikos įstatymus įsteigta ir veikianči įstaiga, įmonės kodas 125621012, kurios registruota buveinė yra Liepyno g. 9, Vilnius, atstovaujama generalinio direktoriaus [redacted], veikiančio pagal įstaigos nuostatus (toliau – Statytojas), toliau kartu vadinami Šalimis, o kiekviena atskirai – Šalimi, atsižvelgdamos į tai, kad:

- pagal Lietuvos Respublikos kelių įstatymo nuostatas vietinės reikšmės viešieji keliai ir gatvės nuosavybės teise priklauso savivaldybėms;
- gatvių, kurios nėra valstybinės reikšmės kelių tąsa, projektavimo, tiesimo, rekonstravimo, taisymo (remonto) ir priežiūros darbus organizuoja ir užsakovo funkcijas atlieka savivaldybės;
- Savivaldybės funkcija yra vietinės reikšmės kelių, gatvių ir inžinerinių tinklų priežiūra, taisymas ir tiesimas;

ir siekdamas sudaryti sąlygas Savivaldybei atlikti teisės aktuose nustatytas funkcijas bei tenkinti visuomenės poreikius, susitarė ir sudarė šią sutartį (toliau – Sutartis).

I. SUTARTIES DALYKAS

1. Savivaldybė paveda jos valdomoje teritorijoje Statytojui vykdyti statytojo (užsakovo) pareigas ir teises, nustatytas Lietuvos Respublikos statybos įstatyme. Savivaldybė nuo Sutarties įsigaliojimo dienos turi teisę kontroliuoti, kaip Statytojas vykdo nustatytas pareigas, ir reikalauti, kad Statytojas jas tinkamai įvykdytų.

2. Statytojas įsipareigoja savo lėšomis, jėgomis, medžiagomis, rizika ir atsakomybe pagal susisieki mo komunikacijų projektavimo sąlygas atlikti projektavimo ir tiesimo darbus (toliau - darbai) pagal projektą ir darbų rezultatą perduoti Savivaldybei.

II. DARBŲ ATLIKIMO TERMINAI

3. Darbai atliekami ir statybos užbaigimas vykdomas iki objekto „Svečių namai, Eišiškių pl. 47, dalis B, nauja statyba“ statybos užbaigimo.

III. ŠALIŲ TEISĖS IR PAREIGOS

4. Savivaldybė turi teisę:

4.1. reikalauti iš Statytojo įvykdyti įsipareigojimus, nustatytus Sutartyje;

4.2. kontroliuoti ir prižiūrėti Statytojo vykdomus plėtros darbus.

5. Statytojas privalo:

5.1. vykdyti visas pareigas ir teises nustatytas Statytojui (užsakovui) Lietuvos respublikos statybos įstatyme;

5.2. nutiestus inžinerinius statinius pagal susisieki mo komunikacijų prisijungimo sąlygas Nr. 16/1050 perduoti neatlygintinai savivaldybei. Perduodami inžineriniai statiniai turi būti Statybos valstybinės komisijos pripažinti tinkamais naudoti ir nuosavybės teise priklausyti Statytojui.

6. Statytojas darbams atlikti turi teisę sudaryti sutartis su trečiaisiais asmenimis, kurie teisės aktų nustatyta tvarka yra gavę visus tam būtinus leidimus, atestacijos pažymėjimus ar kitokius dokumentus.

IV. DARBŲ PERDAVIMAS IR PAREIGOS

7. Statytojo nutiesti inžineriniai statiniai perduodami neatlygintinai Savivaldybei Vilniaus miesto tarybos nustatyta inžinerinių tinklų ir įrenginių perėmimo Savivaldybės nuosavybėn tvarka.

V. SUTARTIES GALIOJIMAS, PAKEITIMAS IR NUTRAUKIMAS

8. Ši Sutartis įsigalioja nuo jos pasirašymo dienos ir galioja, iki bus visiškai įvykdyti sutartiniai įsipareigojimai.

9. Šalys susitaria, kad Sutartis gali būti pakeista ar nutraukta rašytiniu abiejų Šalių susitarimu.

10. Visi šios Sutarties pakeitimai ir papildymai galioja, jeigu jie yra sudaryti raštu ir pasirašyti abiejų Šalių ar jų įgaliotų atstovų.

VI. GINČŲ SPRENDIMO TVARKA

11. Šalys susitaria, kad kiekvienas ginčas, nesutarimas ar reikalavimas, kylantis iš Sutarties ar su ja susijęs, turi būti sprendžiamas derybų keliu. Jeigu ginčai, nesutarimai ar reikalavimai negali būti išspręsti derybų keliu, tai Šalys sprendžia juos Lietuvos Respublikos įstatymų nustatyta tvarka.

VII. NENUGALIMOS JĖGOS APLINKYBĖS

12. Šalis gali būti visiškai ar iš dalies atleidžiama nuo atsakomybės dėl ypatingų ir neišvengiamų aplinkybių – nenugalimos jėgos (*force majeure*), nustatytos ir ją patyrusios Šalies įrodytos pagal Lietuvos Respublikos civilinį kodeksą, jeigu Šalis nedelsdama pranešė kitai Šaliai apie kliūtį ir jos poveikį įsipareigojimų vykdymui.

13. Nenugalima jėga (*force majeure*) nelaikomos Šalies veiklai turėjusios įtakos aplinkybės, į kurių galimybę Šalys, sudarydamos Sutartį, atsižvelgė, t. y. Lietuvoje, jos ūkyje pasitaikančios aplinkybės, sąlygos, valstybės ar savivaldos institucijų sprendimai, sukėlę bet kurios iš Šalių reorganizavimą, privatizavimą, likvidavimą, veiklos pobūdžio pakeitimą, stabdymą (trukdymą), kitos aplinkybės, kurios turėtų būti laikomos ypatingomis, bet Lietuvoje Sutarties sudarymo metu yra tikėtinos. Nenugalima jėga (*force majeure*) tai pat nelaikoma tai, kad rinkoje nėra reikalingų prievolei vykdyti prekių, Šalis neturi reikiamų finansinių išteklių arba šalis pažeidžia savo prievoles.

VIII. BAIGIAMOSIOS NUOSTATOS

14. Visi su Sutartimi susiję pranešimai, prašymai, kiti dokumentai ar susirašinėjimas yra siunčiami faksu, elektroniniu paštu, jų originalus visais atvejais įteikiant Savivaldybės ir (ar) Statytojo atstovams asmeniškai ir pasirašytinai ar siunčiami registruotu paštu ar per kurjerį kiekvienam iš jų Sutartyje nurodytu atitinkamu adresu.

15. Šalys pareiškia ir garantuoja viena kitai, kad sudarydamos Sutartį, jos nepažeidžia jokių sutarčių ar kitokių įsipareigojimų trečiųjų asmenų atžvilgiu; šiai Sutarčiai sudaryti nereikia gauti jokių trečiųjų asmenų sutikimų.

16. Šios Sutarties Šalys Sutartį perskaitė, suprato jos turinį, pasekmes ir tai paliudydamos bei niekieno neverčiamos pasirašė šią Sutartį dviem egzemplioriais lietuvių kalba. Abu egzemplioriai turi vienodą teisinę galią. Sutarties Šalys turi po vieną šios sutarties egzempliorių.

17. Šalių rekvizitai ir parašai:

Savivaldybė

Vilniaus miesto savivaldybės administracijos
Miesto ūkio ir transporto departamento direktoriaus
pavduotojas, pavaduojantis departamento direktorių



Antanas Mikalauskas
Konstitucijos pr. 3
LT-09601 Vilnius

A.V.




Statytojas

UAB „Racionali statyba“
generalinis direktorius



Liepyno g. 9
LT-08108 Vilnius





**VILNIAUS MIESTO SAVIVALDYBĖS ADMINISTRACIJOS
INFRASTRUKTŪROS SKYRIUS**

MB „Locus 3D“
info@locus3d.com

2020-04-
I

Nr. A51- 19(3.3.2.26E-INF)

**DĖL PRAVAŽIAVIMO GATVĖS DUBLIUOJANČIOS EIŠIŠKIŲ PLENTĄ, NUO
AKLIGATVIO IKI BURBIŠKIŲ GATVĖS, VILNIAUS MIESTE, STATYBOS PROJEKTO
PROJEKTINIŲ PASIŪLYMŲ**

Vilniaus miesto savivaldybės administracijos Infrastruktūros darbų priežiūros ir inžinerinių statinių projektų ir projektinių pasiūlymų vertinimo darbo grupė peržiūrėjo pravažiavimo gatvės dubliuojančios Eišiškių plentą, nuo akligatvio iki Burbiškių gatvės, Vilniaus mieste, statybos projekto projektinius pasiūlymus ir pasiūlymų sprendiniams pritaria.

Vedėjas

Virginijus Pauža

Danguolė Emilija Baleišytė, tel. (8 5) 211 2741, el. p. danguole.baleisyte@vilnius.lt



Biudžetinė įstaiga
Kodas 188710061
Duomenys kaupiami ir saugomi
Juridinių asmenų registre

Konstitucijos pr. 3
LT-09601 Vilnius
Tel. (8 5) 211 2155

El. p. savivaldybe@vilnius.lt
www.vilnius.lt



Tikime laisve
1990 KOVO 11

DETALŪS METADUOMENYS

Dokumento sudarytojas (-ai)	Vilniaus miesto savivaldybė, Konstitucijos pr. 3, LT-09601, Vilnius
Dokumento pavadinimas (antraštė)	DĖL PRAVAŽIAVIMO GATVĖS DUBLIUOJANČIOS EIŠIŠKIŲ PLENTĄ, NUO AKLIGATVIO IKI BURBIŠKIŲ GATVĖS, VILNIAUS MIESTE, STATYBOS PROJEKTO PROJEKTINIŲ PASIŪLYMŲ
Dokumento registracijos data ir numeris	2020-04-16 Nr. A51-50846/20(3.3.2.26E-INF)
Dokumento specifikacijos identifikavimo žymuo	ADOC-V1.0, GEDOC
Parašo paskirtis	Vizavimas
Parašą sukūrusio asmens vardas, pavardė ir pareigos	Linas Bartusevičius, Projektavimo poskyrio vedėjas
Parašo sukūrimo data ir laikas	2020-04-15 11:37:27
Parašo formatas	Parašas, kuriame yra laiko žyma
Laiko žymoje nurodytas laikas	2020-04-15 11:37:46
Informacija apie sertifikavimo paslaugų teikėją	EID-SK 2016
Sertifikato galiojimo laikas	2019-08-30 - 2024-08-28
Parašo paskirtis	Pasirašymas
Parašą sukūrusio asmens vardas, pavardė ir pareigos	Virginijus Pauža, Infrastruktūros skyriaus vedėjas
Parašo sukūrimo data ir laikas	2020-04-16 08:16:37
Parašo formatas	Parašas, kuriame yra laiko žyma
Laiko žymoje nurodytas laikas	2020-04-16 08:17:01
Informacija apie sertifikavimo paslaugų teikėją	EID-SK 2016
Sertifikato galiojimo laikas	2020-01-28 - 2025-01-26
Parašo paskirtis	Registravimas
Parašą sukūrusio asmens vardas, pavardė ir pareigos	Dokumentų valdymo sistema Avilys
Parašo sukūrimo data ir laikas	2020-04-16 08:43:13
Parašo formatas	Trumpalaikis skaitmeninis parašas, kuriame taip pat saugoma sertifikato informacija
Laiko žymoje nurodytas laikas	
Informacija apie sertifikavimo paslaugų teikėją	RCSC IssuingCA
Sertifikato galiojimo laikas	2018-12-27 - 2021-12-26
Pagrindinio dokumento priedų skaičius	0
Pagrindinio dokumento priedamų dokumentų skaičius	0
Programinės įrangos, kuria naudojantis sudarytas elektroninis dokumentas, pavadinimas	Dokumentų valdymo sistema „Avilys“, versija 3.5.25
Informacija apie elektroninio dokumento ir elektroninio (-ių) parašo (-ų) tikrinimą (tikrinimo data)	Atitinka specifikacijos keliamus reikalavimus. Dokumentas turi klaidų
Paieškos nuoroda	