

579600

579800

580000

580200

580400

Juodšilių miškas

Juodšilių miškas

Juodšilių miškas

Terminalo g.

010100844333

17

20A

20

18

24

010100848800

15

























010100844332

17

010100844334

Logistikos g.


Sutartiniai ženklai:

-  Registrų c. sklypai
-  Registrų c. (netikslų mat.) sklypai
-  Registrų c. inž. statiniai
-  MPD suformuoti sklypai
-  Saugomos gamtinės teritorijos
-  Saugomos kultūros vertybės
-  Vandenviečių SAZ
-  Valstybiniai miškai
-  Miškų taksaciniai sklypai
-  DP patvirtintos galiojimo ribos
-  DP preliminarios galiojimo ribos
-  FPP patvirtintos galiojimo ribos
-  FPP preliminarios galiojimo ribos
-  DP/FPP sklypai
-  DP/FPP sklypai rengiami
-  DP patvirtintos RL
-  SP patvirtintos RL
-  DP koncepcijų RL
-  Schemos patvirtintos RL
-  DP rengiamos RL
-  SP rengiamos RL
-  Schemos rengiamos RL
-  Esami dviračių takai
-  Projektiniai dviračių takai


**Teritorijų planavimo suvestinis
skaitmeninis žemėlapis M1:5000**

© Vilniaus m. savivaldybė 2022-01-24

Duomenų šaltiniai:
 topografinė-inžinerinė informacija - KDB500V;
 adresai - AGDB;
 žemės sklypų ribos - NTKR duomenų bazė;
 teritorijų planų informacija - TPDB.
 Koordinacinių sistema - LKS94.

 Abspausdinta:

 WILNAUS
 PLANAS GIS skyrius
