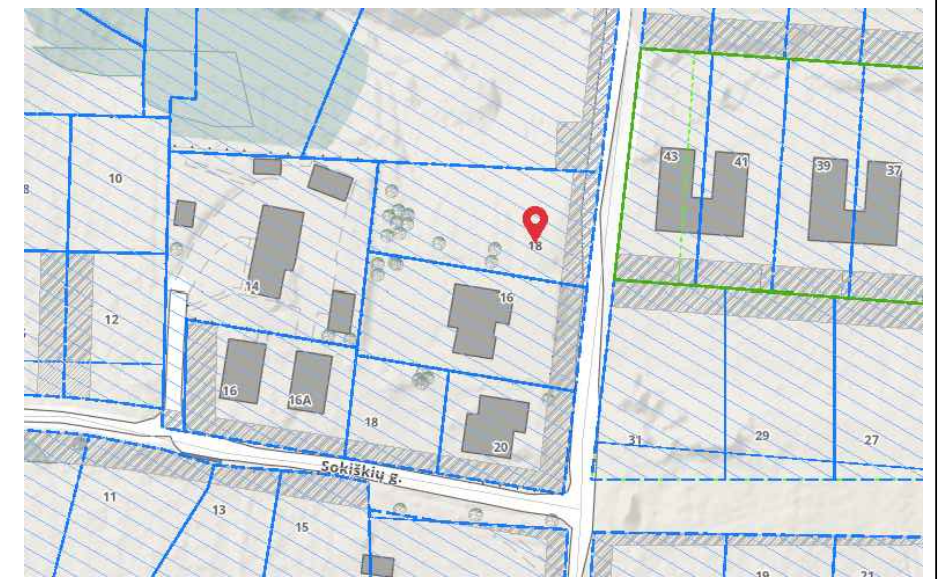
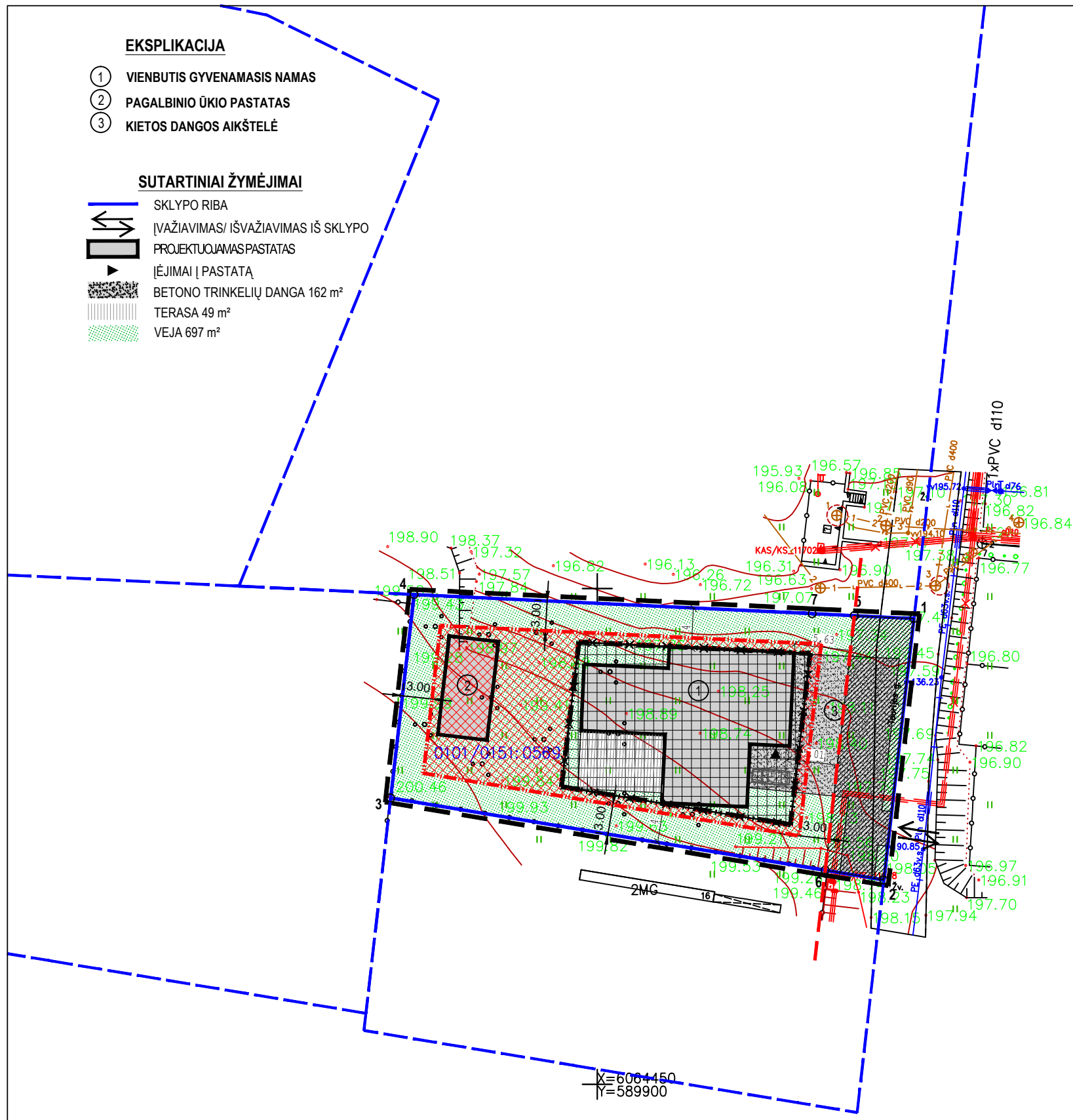


EKSPLIKACIJA

- ① VIENBUTIS GYVENAMASIS NAMAS
- ② PAGALBINIO ŪKIO PASTATAS
- ③ KIETOS DANGOS AIKŠTELĖ

SUTARTINIAI ŽYMĖJIMAI

- SKLYPO RIBA
- ĮVAŽIAVIMAS/ IŠVAŽIAVIMAS IŠ SKLYPO
- PROJEKUOJAMAS PASTATAS
- ĮĖJIMAI Į PASTATĄ
- BETONO TRINKELIŲ DANGA 162 m²
- TERASA 49 m²
- VEJA 697 m²



SKLYPO VIETA

SUTARTINIAI ŽYMĖJIMAI

	DETALIOJO PLANO KOREKTŪROS GALIOJIMO RIBA
	ESAMA SKLYPO RIBA
	KAIMYNIŲ SKLYPAI
	PATVIRTINTA STATYBOS ZONOS RIBA
	NAUJAI NUSTATOMA STATYBOS ZONOS RIBA
	NAIKINAMA STATYBOS ZONOS RIBA
	NAUJAI NUSTATOMA STATINIŲ STATYBOS ZONA
	ANKŠČIAU NUSTATYTA STATINIŲ STATYBOS ZONA
	ĮVAŽIAVIMAS/IŠVAŽIAVIMAS
	ESAMAS SERVITUTAS
	GATVĖS RAUDONOSIOS LINIJOS

Pastaba:

Koreguojant Teritorijos buvusiame Pupojų kaime (pagal Pupojų rajono urbanistinės plėtros koncepciją, pažymėtą indeksais T1, T2, T3, T4, T7, T10, T12, T13) detalų planą, keičiama statinių statybos zona ir statybos riba sklype Taurijos g. 18 (kad. Nr. 0101/0151:0569), Vilniuje, detaliojo plano sklype Nr. T3-11. Kiti patvirtinto detaliojo plano reglamentai ir sprendiniai nekeičiami.

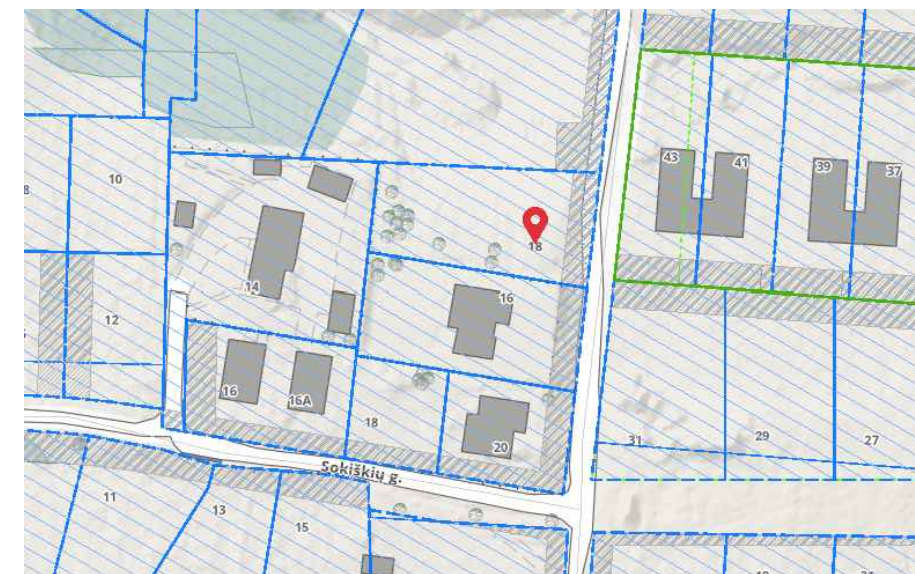
Paraiškos nr.275831		Topografinis planas suderintas ir integruotas į TOPD, unikalus nr.	
GEODEZININKAS D.M		Koordinacių sistema - LKS-94 Aukščių sistema - LAS07	
individualios veiklos pažymėjimas nr.			
PAREIGOS	V. PAVARDĖ	PARAŠAS	DATA
Geodezininkas	D.M		2021-03-04
Kvalif. nr.			
A. V.		OBJEKTO PAVADINIMAS Vilniaus m., Taurijos g.18	
		BRĖŽINIO PAVADINIMAS TOPOGRAFINIS PLANAS M 1:500	

Kval. atest.	UAB "Idea urbana"			OBJEKTO PAVADINIMAS Žemės sklypo Taurijos g. 18 (kad. Nr. 0101/0151:0569), Vilniuje detaliojo plano sklype Nr. T3-11 koregavimas, keičiant statinių statybos zoną ir ribą
	Dir.	A. Bernatavičienė	2022-01	
A2006	PV	A. Kariniauskienė	2022-01	Sklypo planas (Taurijos g. 18, Vilniuje (kad. Nr. 0101/0151:0569) su koreguojama detaliojo plano statinių statybos zona ir statybos riba
Étapas	STATYTOJAS: R. D.			ŽYMUO DPK-21-51
DPK				M 1:500 Lapas 01 Lapų 01

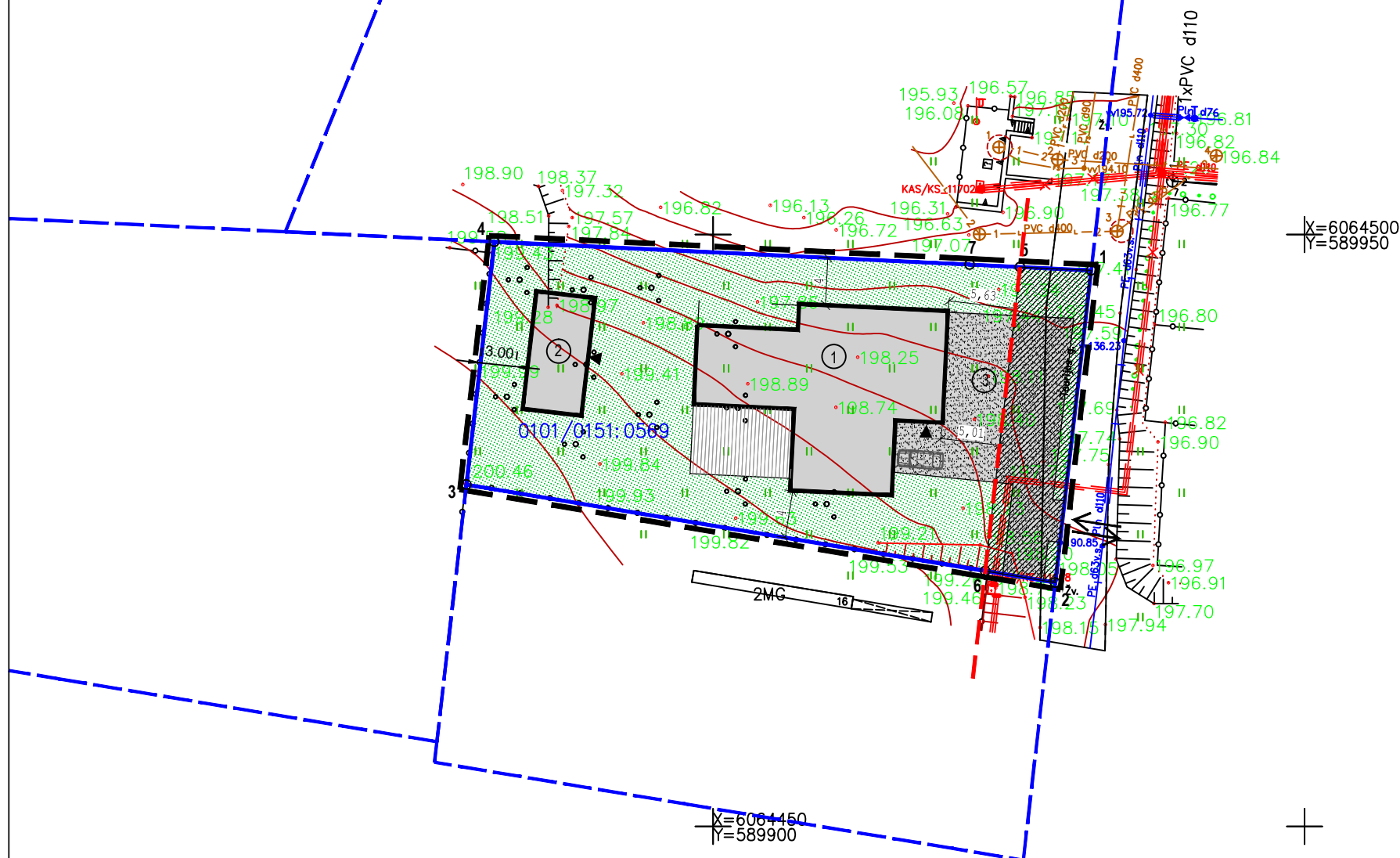
SKLYPO KAMPŲ KOORDINATĖS		
Servitutų kampų žymėjimas plane	Sklypo (jo dalies) kampų koordinatės	
	X	Y
1	6064496.97	589931.96
2	6064470.60	589928.92
3	6064478.88	589879.15
4	6064499.39	589881.52
5 (s)	6064497.26	589925.95
6 (s)	6064471.58	589923.00
7	6064497.46	589921.70

PROJEKTUOJAMAS VIENBUTIS GYVENAMASIS NAMAS:
 Pastato bendrasis plotas: 180,97 m²
 Pastato tūris: 1265 m³
 Pastato aukštų skaičius: 1
 Pastato aukštis nuo žemės paviršiaus: 5,50 m

BENDRIEJI STATINIO RODIKLIAI:
SKLYPAS:
 Sklypo plotas: 1189 m²
 Užstatytas plotas: 285 m²
 Sklypo užstatymo tankumas: 24 %
 Sklypo užstatymo intensyvumas: 24 %
 Želdinių plotas - 59 %



SKLYPO VIETA



EKSPLIKACIJA

- ① VIENBUTIS GYVENAMASIS NAMAS
- ② PAGALBINIO ŪKIO PASTATAS
- ③ KIETOS DANGOS AIKŠTELĖ

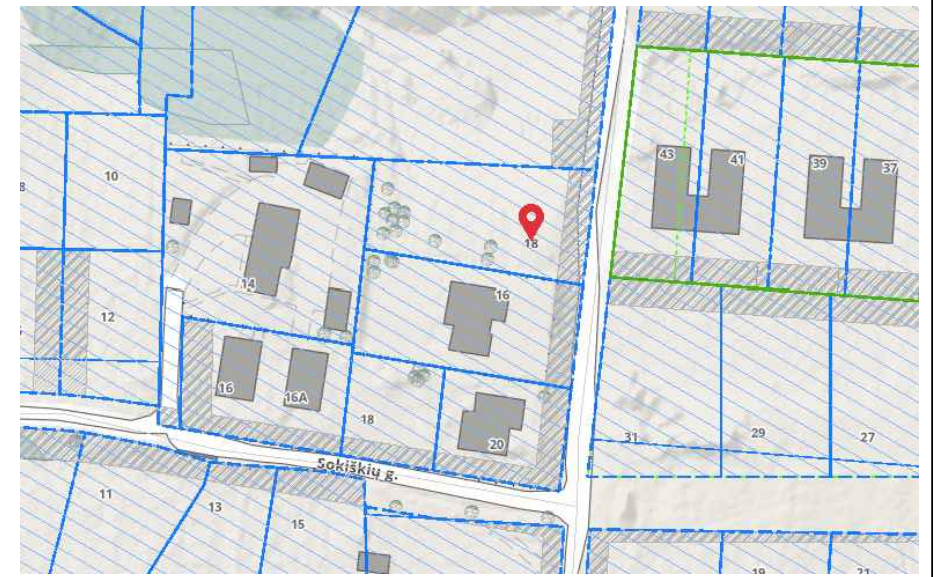
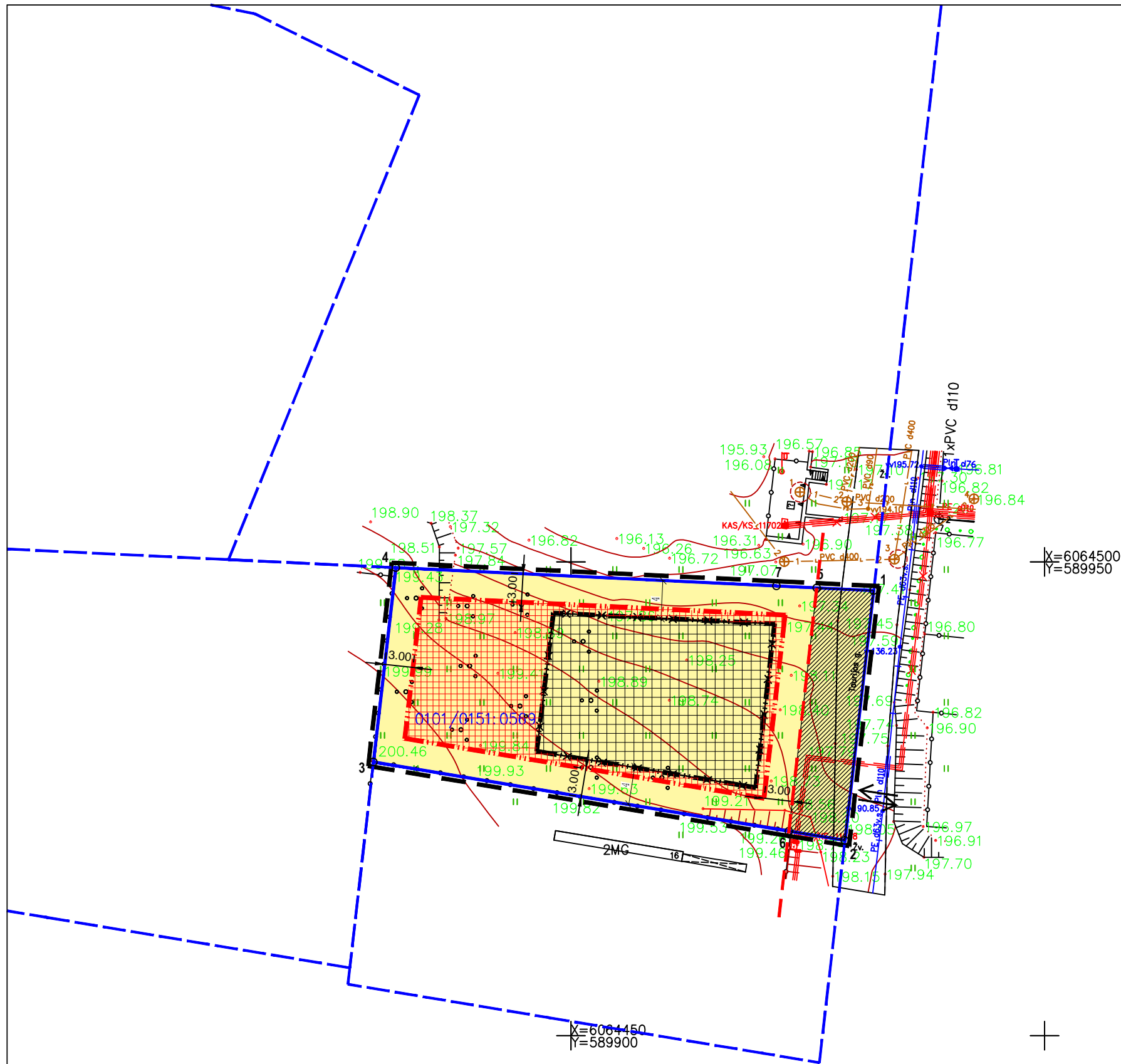
SUTARTINIAI ŽYMĖJIMAI

- SKLYPO RIBA
- ĮVAŽIVIMAS/ IŠVAŽIVIMAS IŠ SKLYPO
- GATVĖS RAUDONOSIOS LINIJOS
- PROJEKTUOJAMAS PASTATAS
- ĮĖJIMAI Į PASTATĄ
- BETONO TRINKELIŲ DANGA 162 m²
- TERASA 49 m²
- VEJA 697 m²

Pastaba:
 Koreguojant Teritorijos buvusiame Pupojų kaime (pagal Pupojų rajono urbanistinės plėtros koncepciją, pažymėtą indeksais T1, T2, T3, T4, T7, T10, T12, T13) detalų planą, keičiama statinių statybos zona ir statybos riba sklype Taurijos g. 18 (kad. Nr. 0101/0151:0569), Vilniuje, detaliojo plano sklype Nr. T3-11.
 Kiti patvirtinto detaliojo plano reglamentai ir sprendiniai nekeičiami.

Paraiškos nr.275831		Topografinis planas suderintas ir integruotas įTOPD, unikalus nr.	
GEODEZININKAS D.M		Koordinačių sistema - LKS-94 Aukščių sistema - LAS07	
individualios veiklos pažymėjimas nr		OBJEKTAS Vilniaus m., Taurijos g.18	
PAREIGOS	V. PAVARDĖ	PARAŠAS	DATA
Geodezininkas	D.M		2021-03-04
Kvalif. nr.			
A. V.		BRĖŽINIO PAVADINIMAS TOPOGRAFINIS PLANAS M 1:500	

Kval. atest.	UAB "Idea urbana"		OBJEKTAS	
	Sporto g. 10, Vilnius, tel. 211 3331		Žemės sklypo Taurijos g. 18 (kad. Nr. 0101/0151:0569), Vilniuje detaliojo plano sklype Nr. T3-11 koregavimas, keičiant statinių statybos zoną ir ribą	
	Dir.	A. Bernatavičienė	2022-01	Laida
A2006	PV	A. Kariniauskienė	2022-01	0
Sklypo sutvarkymo planas				M 1:500
Étapas	STATYTOJAS:		ŽYMUO	Lapas
DPK	R. D.		DPK-21-51	Lapų
				01 01



SKLYPO VIETA

G1 VIENBUČIŲ IR DVIBUČIŲ
GYVENAMŲJŲ PASTATŲ STATYBOS TERITORIJOS

SUTARTINIAI ŽYMĖJIMAI

	DETALIOJO PLANO KOREKTŪROS GALIOJIMO RIBA
	ESAMA SKLYPO RIBA
	KAIMYNINIAI SKLYPAI
	PATVIRTINTA STATYBOS ZONOS RIBA
	NAUJAI NUSTATOMA STATYBOS ZONOS RIBA
	NAIKINAMA STATYBOS ZONOS RIBA
	NAUJAI NUSTATOMA STATINIŲ STATYBOS ZONA
	ANKSČIAU NUSTATYTA STATINIŲ STATYBOS ZONA
	ĮVAŽIVIMAS/IŠVAŽIVIMAS
	ESAMAS SERVITUTAS
	GATVĖS RAUDONOSIOS LINIJOS

Pastaba:
Koreguojant Teritorijos buvusiam Pupojų kaime (pagal Pupojų rajono urbanistinės plėtros koncepciją, pažymėtą indeksais T1, T2, T3, T4, T7, T10, T12, T13) detalų planą, keičiama statinių statybos zona ir statybos riba sklype Taurijos g. 18 (kad. Nr. 0101/0151:0569), Vilniuje, detaliojo plano sklype Nr. T3-11.
Kiti patvirtinto detaliojo plano reglamentai ir sprendiniai nekeičiami.

Paraiškos nr.275831		Topografinis planas suderintas ir integruotas į TOPD, unikalus nr.	
GEODEZININKAS D.M		Koordinatų sistema - LKS-94	
individualios veiklos pažymėjimas nr.		Aukščių sistema - LAS07	
PAREIGOS	V. PAVARDĖ	PARAŠAS	DATA
Geodezininkas	D.M		2021-03-04
Kvalif. nr.			
A. V.		OBJEKTO PAVADINIMAS Vilniaus m., Taurijos g.18	
		BRĖŽINIO PAVADINIMAS TOPOGRAFINIS PLANAS M 1:500	

Kval. atest.	UAB "Idea urbana"			OBJEKTO PAVADINIMAS	
	Sporto g. 10, Vilnius, tel. 211 3331			Žemės sklypo Taurijos g. 18 (kad. Nr. 0101/0151:0569), Vilniuje detaliojo plano sklype Nr. T3-11 koregavimas, keičiant statinių statybos zoną ir ribą	Laida
A2006	Dir.	A. Bernatavičienė	2022-01	Brėžinys su koreguojama detaliojo plano statinių statybos zona ir statybos riba	0
	PV	A. Kariniauskienė	2022-01		M 1:500
Étapas	STATYTOJAS: R. D.			ŽYMUO	Lapas
DPK				DPK-21-51	01 01