

STATYTOJAS: G. Z.

PROJEKTO PAVADINIMAS: Daugiabučio gyvenamojo namo, Gabijos g. 44, Vilniuje, administracinių patalpų Nr. 36 paskirties keitimo į gyvenamąją, atliekant paprastąjį remontą, projektas


STATINIO KATEGORIJA: Ypatingas

STATYBOS RŪŠIS: Paskirties keitimas, paprastas remontas
Esama paskirtis: administracinė
Būsima paskirtis: Gyvenamoji (butų)

PROJEKTO STADIJA: Projektiniai pasiūlymai (PP)

PROJEKTO NR.: PKPP-20-11-2022

PROJEKTUOTOJAS: UAB „KM CENTRAS“
Direktorius Virginijus Lukoševičius



PROJEKTO VADOVAS: ADOMAS KONDRATAS
atestato Nr. A 1867

UŽSAKOVAS: pritariu
G. Z.

TURINYS

1. Projektinių pasiūlymų regimo užduotis	3
2. Teisės aktų, kuriais vadovaujantis parengtas projektas, sąrašas	7
3. Aiškinamasis raštas	8
4. Projektui parengti naudotos licencijuotos projektavimo programinės įrangos sąrašas	13
5. Grafinė dalis	14

Forma patvirtinta
Vilniaus miesto
savivaldybės
administracijos direktoriaus
2019 m. d. Lapkričio 27d.
įsakymu Nr. 30-3052/19



VILNIAUS MIESTO SAVIVALDYBĖS ADMINISTRACIJA

PRITARIU
Vyriausiasis miesto architektas

(parašas)
20 _____ m. _____ d.

PROJEKTINIŲ PASIŪLYMŲ RENGIMO UŽDUOTIS

20 m.
Vilnius

1. Statinio projekto pavadinimas: Daugiabučio gyvenamojo namo, Gabijos g. 44, Vilniuje, administracinių patalpų Nr. 36 paskirties keitimo į gyvenamąją, atliekant paprastąjį remontą, projektas
2. Nustatomi žemės sklypo naudojimo reglamentai

2.1.	užstatymo tipas	Esamas
2.2.	užstatymo tankis	Esamas
2.3.	užstatymo intensyvumas	Esamas
2.4.	aukštis (m) nuo statinių statybos zonos esamo žemės paviršiaus	Esamas
2.5.	maksimali absoliutinė altitudė (m)	Esamas
2.6.	aukštų skaičius (nuo–iki)	Esamas
2.7.	priklausomų želdynų plotas	Esamas
2.8.	automobilių stovėjimo vietų skaičius	Privalomas automobilių stovėjimo vietas projektuoti vadovaujantis STR2.06.04:2014 „Gatvės ir vietinės reikšmės keliai. Bendrieji reikalavimai“ ir Vilniaus miesto savivaldybės tarybos patvirtintais sprendimais: 2017-12-20 sprendimu Nr. 1-1312 „Dėl Vilniaus miesto savivaldybės teritorijos suskirstymo į zonas pagal nustatytus automobilių stovėjimo vietų skaičiaus koeficientus schemas, kompensavimo už papildomai įrengtas automobilių stovėjimo vietas tvarkos aprašo ir sutarties formos tvirtinimo“ bei 2021-07-14 sprendimu Nr. 1-1083 „Dėl Vilniaus miesto savivaldybės teritorijos suskirstymo į zonas pagal nustatytus automobilių stovėjimo vietų skaičiaus koeficientus schemas tvirtinimo“.
2.9.	esamų medžių įvertinimas, taksacija	Nereikalinga, jei nebus kertami medžiai. Numatant saugomų medžių (išskyrus uosialapius

		klevus) kirtimą, taikomas adekvatus kompensavimas naujais želdiniais – kertamo medžio diametras kompensuojamas tokia pat sodinamų medžių diametrų suma, papildomai numatoma galimybė kompensuoti krūmų masyvais, kur 1 cm medžio kamieno diametro yra tolygus 2 kv. m krūmų masyvo plotui (jei sodinami 60-80 cm sodinukai, 2-4 vnt. / kv. m tankiu, priklausomai nuo augalo rūšies).
--	--	---

3. Kiti reikalavimai

3.1.	architektūrinės išraiškos priemonės: medžiagiškumas, spalva, tūrio formos, proporcijos, mastelis	Vadovautis LR Statybos įstatymo 5 straipsnio bei LR Architektūros įstatymo 11 straipsnio reikalavimais. Statinio architektūra turi būti tokia, kad sudarytų darnią, bendrą visumą.
3.2.	reikalavimai sklypo sutvarkymui ir apželdinimui	Parengti sklypo (teritorijos) plano schemą, pažymint įėjimą į patalpas, automobilių stovėjimo vietų išdėstymą, esamą ir (ar) projektuojamą pastatui privalomą socialinę infrastruktūrą (vaikų žaidimo aikštelę, ramaus poilsio ir sporto aikšteles), kitus aktualius sklypo (teritorijos) elementus.
3.3.	konteksto sąlygojami reikalavimai	Užtikrinti gyvenamosios paskirties patalpoms keliamus reikalavimus pagal STR 2.02.01:2004 „Gyvenamieji pastatai“. Patalpų planinė struktūra turi atitikti jų naudojimo paskirtį. Numatant sprendinius sklype (teritorijoje), pagrįsti statytojo teisę tokiems sprendiniams sklype arba pateikti žemės valdytojo sutikimą. Pagrįsti, kad užtikrinamas norminis automobilių stovėjimo vietų skaičius – pateikti sklypo (visų jame esančių statinių) norminio, esamo ir projektuojamo automobilių stovėjimo vietų skaičiavimus. Butui reikalingą norminę automobilio stovėjimo vietą planuojant užtikrinti konkrečioje esamoje vietoje, pagrįsti statytojo išskirtinę teisę į šią vietą. Nepažeisti trečiųjų asmenų interesų. Vadovaujantis Lietuvos Respublikos civilinio kodekso 4.85 straipsniu, sprendimai dėl bendrojo naudojimo objektų valdymo ir naudojimo priimami butų ir kitų patalpų savininkų balsų dauguma.
	reikalavimai susisiekiimo ir inžinerinių tinklų plėtrai	-
3.4.	kiti teritorijų planavimo dokumentuose nustatyti reikalavimai (bendruosiuose, specialiuosiuose planuose)	Vadovautis Teritorijos tarp Gabijos gatvės ir Ukmergės plento detaliuoju planu (TPDR Reg. Nr. T00055858), Vilniaus miesto savivaldybės teritorijos bendruoju planu (TPDR Reg. Nr. T00086338).
3.5.	su projekto įgyvendinimu susijusi	Įvertinti poreikį.

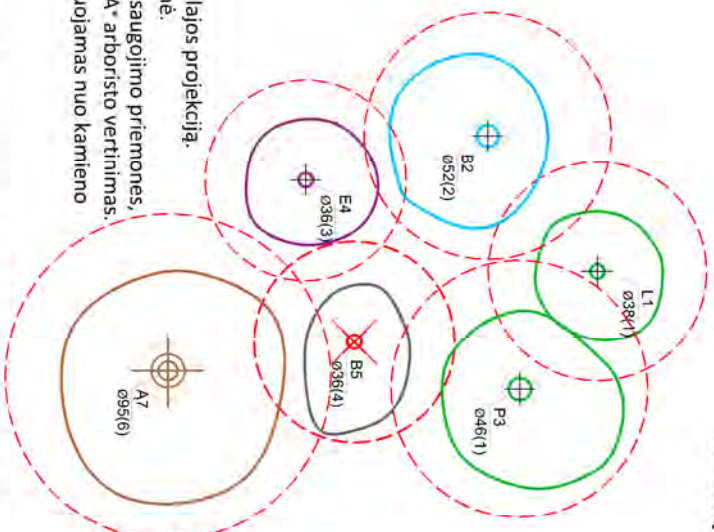

	būtina viešosios infrastruktūros plėtra	
3.6.	projektinių pasiūlymų vaizdinės informacijos parengimas	Projektinių pasiūlymų sudėtis pagal STR1.04.04:2017 „Statinio projektavimas, projekto ekspertizė“ 13 priedo reikalavimus. Projektiniai pasiūlymai visuomenei pristatomi STR1.04.04:2017 „Statinio projektavimas, projekto ekspertizė“ VIII skyriuje nustatyta tvarka.

Milda Sutkaitytė, tel. 8 5 211 2656 el. paštas milda.sutkaityte@vilnius.lt

Lietuvos Respublikos viešojo administravimo įstatymo 36 straipsnis: asmuo turi teisę apskūsti viešojo administravimo subjekto priimtą administracinę procedūros sprendimą savo pasirinkimu administracinių ginčų komisijai arba administraciniam teismui įstatymų nustatyta tvarka.

Grafinis/informacinis medžių žymėjimas plane ir medžių inventorizacijos lentelės sudėtis

MEDŽIŲ LAJOS IR ŠAKNYNO PROJEKCIJOS ŽYMĖJIMAS BRĖŽINYJE



Medžio būklės indekso ženklai

- 1 - GEROS BŪKLĖS MEDIS
žymens spalva RGB - 23,181,44
 - 2 - VIDUTINĖ BŪKLĖS MEDIS
žymens spalva RGB - 0,191,255
 - 3 - NEPATENKINAMOS BŪKLĖS MEDIS
žymens spalva RGB - 147,39,143
 - 4 - BLOGOS BŪKLĖS MEDIS
žymens spalva RGB - 99,100,102
 - 5 - SIDLOMAS ŠALINTI MEDIS
žymens spalva RGB - 205,32,39
 - 6 - SAUGOMO GAMTOS OBJEKTO STATUSĄ TURINTIS MEDIS
žymens spalva RGB - 176,108,59
- Šaknų apsaugos ploto spindulys senoliams medžiams apskaičiuojamas kamieno Ø dauginant iš 15



REIKALAVIMAI SAUGOMAM ŠAKNYNŲ PLOTUI:

1. Saugomo šaknų ploto koregavimas galimas tik su EAC arba ISA* sertifikuoto arboristo priežiūra, kiekviena situacija vertinama individualiai.
 2. Statinių ir pastatų projektavimas ir statybos darbai Judinant gruntą gailmi tik pagal arboristo rekomendacijas, naudojant patvirtintas, medžio gerovę išsaugančias technologijas.
 3. Saugomame šaknų plote draudžiama kelti ar žeminti esamo grunto lygį daugiau nei 5 cm.
 4. Kasimo darbai vykdomi tik su kvalifikuoto arboristo priežiūra, rankiniu būdu ar naudojant oro kastuvą.
 5. Saugomame šaknų plote draudžiama sandėliuoti statybines medžiagas ir gruntą, įvažiuoti mechanizuotomis transporto priemonėmis ar jas ten statyti.
 6. Saugomas šaknų plotas aptveriamas apsaugine, ne žemesne kaip 2 m, aukščio tvora su įspėjamaisiais ženklais. Tvora privalo likti visų darbų metu, net jei dalis darbų patenka į šią zoną.
- * EAC - Europos arboristikos tarybos (European Arboricultural Council (EAC)) sertifikatas – European Tree Worker (ETW), ISA - Tarptautinės arboristikos draugijos sertifikatas (International Society of Arboriculture (ISA))

Pastaba 1: Jei medžių šalinimas yra numatytas DP, pažymimas šių medžių šaknų saugojimo plotas bei kamieno kaklelio diametras.

Pastaba 2: Rengiant topo nuotrauką, atliekama medžių taksacija su tikslia medžio kamieno ašies vieta.

Pastaba 3: Numatant medžių (išskyrus invazines rūšis) kirtimą, taikomas adekvatus kompensavimas naujais želdiniais - kertamo medžio diametras kompensuojamas tokia pat sodinamų medžių diametru suma, papildomai numatoma galimybė kompensuoti krūmių masyvais, kur 1 cm medžio kamieno diametro yra tolygus 2 m² krūmių masyvo plotui (jei sodinami 60-80 cm sodinukai, 2-4 vnt./m² tankiu, priklausomai nuo augalo rūšies ir situacijos).

Pastaba 4: Saugomo gamtos objekto statusą turinčiam medžiui, šaknų apsaugos ploto spindulys (r) apskaičiuojamas kamieno Ø dauginant iš 15.

ŽELDINIŲ INVENTORIZACIJOS LENTELĖS PAVYZDYS

Nr. plane	Medžio rūšis lietuviškai	Medžio rūšis lotyniškai	Kamieno diametras cm 1,30 m aukštyje (cm)	Kamieno diametras ties kamieno kakleliu (cm)	Saugomo šaknų ploto spindulys (m)	Lajos projekcija nuo š.R.P.V. kvadrantis (m)	Medžio būklės indeksas 1, 2, 3, 4, 5	Sulomtos/būtinosis arboristinės/varkymo priemonės
1	2	3	4	5	6	7	8	9
8	Paprastasis kleveas	Acer platanoides	32	40	3,84	3; 4,3; 5; 3,4	1	Formuojamasis genėjimas

DETALŪS METADUOMENYS

Dokumento sudarytojas (-ai)	Vilniaus miesto savivaldybė 188710061, Konstitucijos pr. 3, LT-09601, Vilnius
Dokumento pavadinimas (antraštė)	DĖL PROJEKTINIŲ PASIŪLYMŲ RENGIMO UŽDUOTIES TVIRTINIMO, GABIJOS G. 44-36
Dokumento registracijos data ir numeris	2022-12-07 Nr. A659-491/22(2.15.2.59E-MPA)
Dokumento gavimo data ir dokumento gavimo registracijos numeris	–
Dokumento specifikacijos identifikavimo žymuo	ADOC-V1.0
Parašo paskirtis	Pasirašymas
Parašą sukūrusio asmens vardas, pavardė ir pareigos	Mindaugas Pakalnis, Vilniaus miesto savivaldybės administracijos vyriausiasis architektas, Administracijos direktorius
Sertifikatas išduotas	MINDAUGAS PAKALNIS LT
Parašo sukūrimo data ir laikas	2022-12-06 23:02:11 (GMT+02:00)
Parašo formatas	XAdES-T
Laiko žymoje nurodytas laikas	2022-12-06 22:58:55 (GMT+02:00)
Informacija apie sertifikavimo paslaugų teikėją	EID-SK 2016, AS Sertifitseerimiskeskus EE
Sertifikato galiojimo laikas	2020-11-03 20:19:13 – 2025-11-02 23:59:59
Informacija apie būdus, naudotus metaduomenų vientisumui užtikrinti	"Registravimas" paskirties metaduomenų vientisumas užtikrintas naudojant "RCSC IssuingCA, VI Registru centras - i.k. 124110246 LT" išduotą sertifikatą "Dokumentų valdymo sistema Avilys, Vilniaus miesto savivaldybės administracija, į.k. 188710061 LT", sertifikatas galioja nuo 2021-12-20 09:38:49 iki 2024-12-19 09:38:49
Pagrindinio dokumento priedų skaičius	1
Pagrindinio dokumento priedamų dokumentų skaičius	–
Priedamo dokumento sudarytojas (-ai)	–
Priedamo dokumento pavadinimas (antraštė)	–
Priedamo dokumento registracijos data ir numeris	–
Programinės įrangos, kuria naudojantis sudarytas elektroninis dokumentas, pavadinimas	Dokumentų valdymo sistema „Avilys“, versija 3.5.69.1
Informacija apie elektroninio dokumento ir elektroninio (-ių) parašo (-ų) tikrinimą (tikrinimo data)	Atitinka specifikacijos keliamus reikalavimus. Visi dokumente esantys elektroniniai parašai galioja (2022-12-07 14:33:18)
Paieškos nuoroda	–
Papildomi metaduomenys	Nuorašą suformavo 2022-12-07 14:33:18 Dokumentų valdymo sistema „Avilys“

TEISĖS AKTŲ, KURIAIS VADOVAUJANTIS PARENGTAS PROJEKTAS, SĄRAŠAS

1. Įstatymai:

Lietuvos Respublikos statybos įstatymas;

Lietuvos Respublikos teritorijų planavimo įstatymas.

2. Statybos techniniai reglamentai:

STR 1.01.02:2016 „Normatyviniai statybos techniniai dokumentai“;

STR 1.04.04:2017 „Statinio projektavimas, projekto ekspertizė“;

STR 1.01.01:2005 „Kultūros paveldo statinio tvarkomųjų statybos darbų reglamentai“;

STR 1.05.01:2017 „Statybą leidžiantys dokumentai. Statybos užbaigimas. Statybos sustabdymas. Savavališkos statybos padarinių šalinimas. Statybos pagal neteisėtai išduotą statybą leidžiantį dokumentą padarinių šalinimas“;

STR 1.06.01:2016 „Statybos darbai. Statinio statybos priežiūra“;

STR 1.01.08:2002 „Statinio statybos rūšys“;

STR 1.01.03:2017 „Statinių klasifikavimas“;

STR 1.07.03:2017 „Statinių techninės ir naudojimo priežiūros tvarka. Naujų nekilnojamojo turto kadastro objektų formavimo tvarka“;

STR 1.12.06:2002 „Statinio naudojimo paskirtis ir gyvavimo trukmė“;

STR 2.02.02:2004 „Visuomeninės paskirties statiniai“;

STR 2.02.07:2012 „Sandėliavimo, gamybos ir pramonės statiniai. Pagrindiniai reikalavimai“;

STR 2.05.03:2003 „Statybinių konstrukcijų projektavimo pagrindai“;

STR 2.05.04:2003 „Poveikiai ir apkrovos“;

STR 2.01.01(1):2005 „Esminis statinio reikalavimas. Mechaninis atsparumas ir pastovumas“;

STR 2.01.01(2):1999 „Esminiai statinio reikalavimai. Gaisrinė sauga“;

STR 2.01.01(3):1999 „Esminiai statinio reikalavimai. Higiena, sveikata, aplinkos apsauga“;

STR 2.01.01(4):2008 „Esminis statinio reikalavimas. Naudojimo sauga“;

STR 2.01.01(5):2008 „Esminis statinio reikalavimas. Apsauga nuo triukšmo“;

STR 2.01.01(6):2008 „Esminis statinio reikalavimas. Energijos taupymas ir šilumos išsaugojimas“;

STR 2.03.01:2001 „Statiniai ir teritorijos. Reikalavimai žmonių su negalia reikmėms“;

STR 2.01.02:2016 „Pastatų energinio naudingumo projektavimas ir sertifikavimas“;

STR 2.09.02:2005 „Šildymas, vėdinimas ir oro kondicionavimas“;

3. Higienos normos:

HN 42:2009 „Gyvenamųjų ir visuomeninių pastatų patalpų mikroklimatas“;

HN 33:2011 „Akustinis triukšmas. Triukšmo ribiniai dydžiai gyvenamuosiuose ir visuomeninės paskirties pastatuose bei jų aplinkoje“.

AIŠKINAMASIS RAŠTAS

Esama būklė

Nagrinėjamo daugiabučio gyvenamojo namo, unikalus Nr. 4400-3115-7743, adresu Gabijos g. 44, Vilniuje, administracinių patalpų Nr. 36 un. Nr. 4400-3954-0504:4560, nuosavybės teise priklauso G. Z. Pastatas yra suformuotame žemės sklype, kad nr. 0101/0015:214, adresu Gabijos g. 44.

Statybos rūšis – vadovaujantis STR 1.01.08:2002 “Statinio statybos rūšys“ – paskirties keitimas, paprastasis remontas.

Pastato paskirtis – daugiabučio gyvenamojo namo (un. Nr. 4400-3115-7743) pagrindinė naudojimo paskirtis – gyvenamoji (trijų ir daugiau butų – daugiabučiai pastatai).

Statinio kategorija – ypatingas

Daugiabutis gyvenamasis namas yra penkių aukštų. Kartu su kitais teritorijoje esančiais pastatais jis formuoja statinių kompoziciją. Privažiavimas prie pastato yra iš Gabijos gatvės. Aplink vyrauja gyvenamosios, visuomeninės paskirties statiniai.

Projekto tikslas – Daugiabučio gyvenamojo namo, Gabijos g. 44, Vilniuje, administracinių patalpų Nr. 36 paskirties keitimas į gyvenamąją, atliekant paprastąjį remontą. Darbai atliekami vadovaujantis LR teisės aktų reikalavimais ir užsakovo užduotimi.

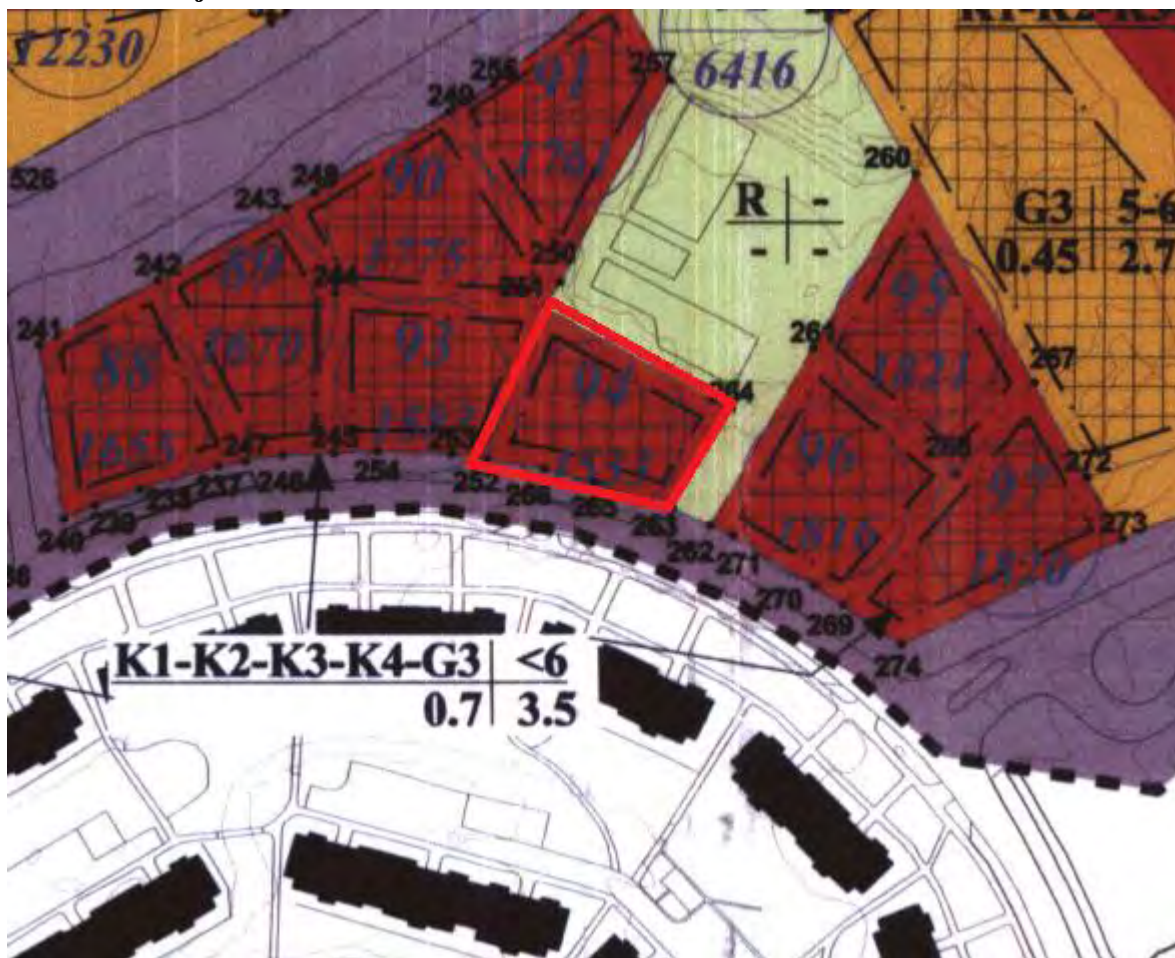
Projekto sprendiniai užtikrina esminius statinio gaisrinės saugos, higienos, sveikatos, naudojimo saugos ir kitus reikalavimus.

Projekto detalumus atitinka STR 1.04.04:2017 „Statinio projektavimas, projekto ekspertizė“ reikalavimus.

Bendrieji rodikliai:

Pavadinimas	Mato vienetas	Kiekis	Pastabos
SKLYPAS			
sklypo plotas	m ²	1536	
sklypo už Pastato bendrasis plotas.*statymo intensyvumas	%	esama	
sklypo užstatymo tankis	%	esama	
PASTATAI (un. Nr. 4400-3115-7743)			
Pastato bendrasis plotas.*	m ²	2552.10	
Pastato naudingasis plotas.*	m ²	1814.23	
Pastato tūris.*	m ³	9624	
Aukštų skaičius.*	vnt	5	
Pastato aukštis.*	m	esamas	
Butų skaičius (gyvenamajame name), iš jų:		35	36
ADMINISTRACINĖS PATALPOS Nr. 36			
Un. Nr. 4400-3954-0504:4560			
Patalpų bendrasis plotas.*	m ²	86.81	
Esama paskirtis - administracinė			
Būsima paskirtis - gyvenamoji (butų)			
Būsimas pavadinimas - butas			

Esama situacija



Projekto sprendiniai atitinka pagal galiojantį detalų planą (reg. Nr. T00055858):

Reglamentai	Detalus planas (reg. Nr. T00055858):	Projekto sprendiniai
Funkcinės zonos tipas	Miesto dalies (rajonų) centro zona	esama
Pagrindinė žemės naudojimo paskirtis	KT	esama
Zemės naudojimo būdas	G3;K1; K2;K3;K4;	esama
Statinių aukštų skaičius	1-5	Esamas
didžiausias leistinas užstatymo intensyvumas	3.5	esamas
didžiausias leistinas sklypo užstatymo tankis (proc.)	0.7	Esamas

Projektiniai sprendiniai

Šiuo projektu administracinių patalpų Nr. 36 paskirtis keičiama į gyvenamąją, atliekant paprastąjį remontą. Pateikimas į patalpas yra esamas. Bute yra esami sanmazgas, kambarys, kuriame planuojama svetainė su virtuvė. Įrengiamos papildomos pertvaros, sukuriant naujus kambarius. Automobilių stovėjimo vieta išlieka esama žemės sklypo kieme Nr. 1 (žiūr. Nuosavybės dokumentus). Patalpų Nr. 36 paskirties keitimo projekto sprendiniai nekeičia pastato architektūrinės išraiškos ir nepažeidžia pastato architektūrinio vientisumo.

Vaikų žaidimų aikštelė yra esama kieme. Želdynai lieka esami: kieme ir aplink pastatą.

Pastato konstrukcijos, esminiai standumo rodikliai, gaisro apkrova ir pavojingumas nekeičiami. Projektiniai sprendiniai neįtakoja esamo užstatymo. Patalpų eksplikacijos ir plotai

Visos konstrukcijos, gaminiai ir medžiagos turi atitikti Lietuvos Respublikos ir Europos Sąjungos normų reikalavimus. Taip pat turi būti laikomasi Užsakovo reikalavimų.

Rangovas yra atsakingas už visų leidimų iš valdžios įstaigų ir kitų institucijų gavimą.

Visos konstrukcijos ir įranga turi būti sertifikuoti arba pripažinti tinkamais naudoti Lietuvoje nustatyta tvarka ir turėti atitikties įvertinimo dokumentą.

Rangovas privalo palaikyti ryšį su Lietuvos Respublikos kontroliuojančiomis institucijomis, užtikrinti jų patikrinimus savo sąskaita bei ištaisyti trūkumus, kuriuos jie atras šių patikrinimų metu.

Rangovas turi vykdyti visus Lietuvos Respublikos normatyvinius reikalavimus ir taisykles, išleistas bet kurios valdžios įstaigos, kurios jurisdikcijoje yra statybos aikštelė.

Atsakingi darbai ir konstrukcijos, nurodyti techninėse specifikacijose, turi būti priimti techninės priežiūros inžinieriaus tai įforminant aktu, o baigtas statinys turi būti priimtas naudoti Lietuvos Respublikoje nustatyta tvarka. Subrangovai, jei Rangovas naudojami Subrangovų paslaugomis, prieš pradėdami konkretų darbą reikia gauti Užsakovo sutikimą. Rangovas pasirenkamus Subrangovus turi aptarti su Užsakovu ir gauti jo pritarimą.

Dokumentų eilės tvarka

Jei tarp brėžinių ir specifikacijų iškyla kokių nors skirtumų, svarbesne laikoma specifikacija. Tačiau Rangovas turi atkreipti Užsakovo dėmesį į visus didesnius neatitikimus.

Jei kokių pakeitimų atsiranda nuostatuose, teisiniuose dokumentuose, standartuose ir t.t., svarbesniais laikomi specifikacijos ir brėžiniai. Tačiau Rangovas turi informuoti Užsakovą apie visus tokius neatitikimus prieš nusprendamas imtis konkrečių veiksmų, ypač teisinių dokumentų, nuostatų ar standartų atžvilgiu.

Techninio projekto (TP) keitimas

Rangovas neturi teisės pats nukrypti nuo brėžinių ar specifikacijų, arba bendrai su priežiūros darbus vykdančiu Inžinieriumi ar projektuotoju daryti techninio projekto pakeitimus, atlikti papildomus darbus ar keisti statybines medžiagas. Tokių leidimų gali išduoti tik Užsakovo įgaliotas asmuo arba pats Užsakovas. Apie visus pakeitimus ir papildomus darbus reikia informuoti susirinkimo darbo objekte metu, dar nepradėjus tokių pakeitimų.

Rangovo atliekami brėžiniai ir dokumentai

Brėžiniai ir kita dokumentacija turi būti ruošiami lietuvių kalba.

Baigus darbus ir pridūodant statybą Rangovas turi parengti ir pateikti Užsakovui statybos atliktų darbų dokumentaciją su visais įneštais pakeitimais, papildymais, išmatavimais, debitais ir kt. patikslinimais natūroje.

Vadovaujantis STR 1.04.04:2017 „Statinio projektavimas, projekto ekspertizė“ 8 priedo 5.3.26 p. ir Statybos techninio reglamento STR 1.05.01:2017 „Statybą leidžiantys dokumentai. Statybos užbaigimas. Statybos sustabdymas. Savavališkos statybos padarinių šalinimas. Statybos pagal neteisėtai išduotą statybą leidžiantį dokumentą padarinių šalinimas“ 10 priedo 10 punkto reikalavimais, statybos užbaigimo metu privaloma atlikti: akustinio triukšmo, geriamo vandens, dirbtinės apšvietos tyrimus, pastato energetinio naudingumo sertifikavimas.

Daugiabučio gyvenamojo namo, Gabijos g. 44, Vilniuje, administracinių patalpų Nr. 36 paskirties keitimas į gyvenamąją, atliekant paprastąjį remontą, projekto sprendiniai atitinka užsakovo (statytojo) projektavimo užduoties nurodymus, LR galiojančius įstatymus, statybos techninius reglamentus, higieninių normų, aplinkos apsaugos ir kt. normatyvinių dokumentų reikalavimus.


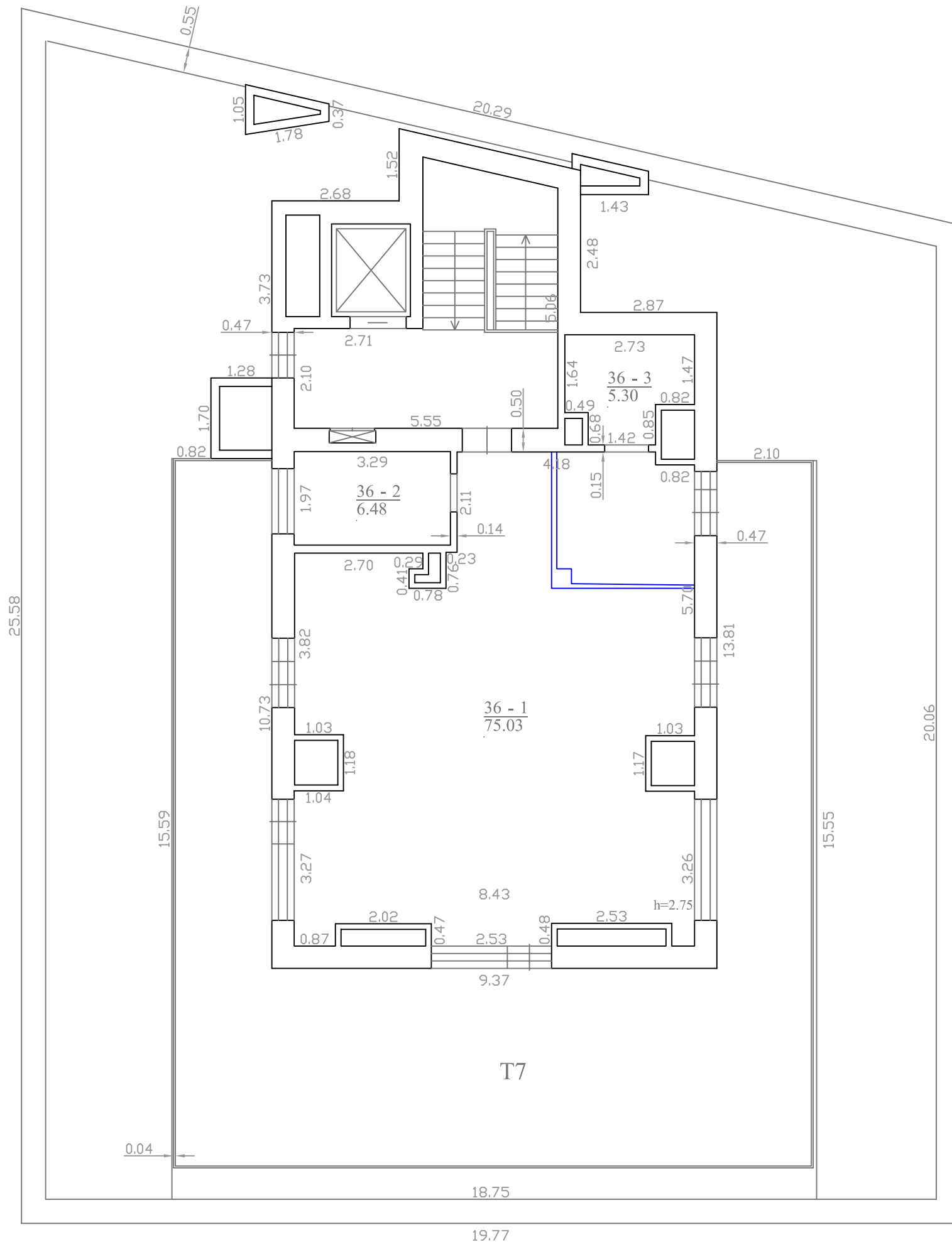
Projekto vadovas
Adomas Kondratas
Atestato Nr. A 1867

**Projektui parengti naudotos licencijuotos projektavimo programinės įrangos
sąrašas**


CAD „Matininkas 6“

Microsoft Office Word 2007

ANTSTATAS

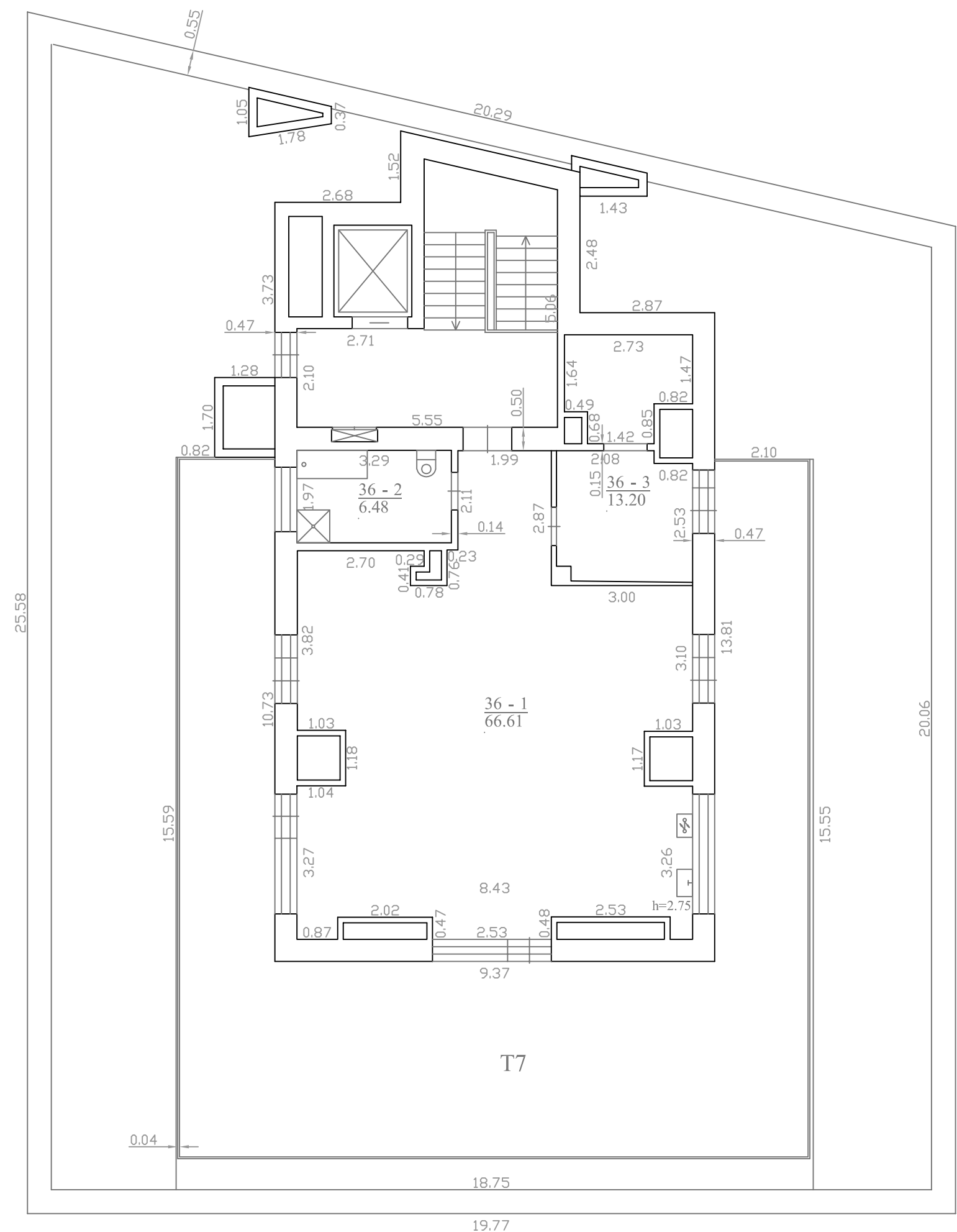


NAUJA PERTVARA




Atestato Nr.	UAB "KM Centras" JSC Laisvės pr. 60-419, Vilnius; Tel. 860419959; info@kmcentras.lt	UAB "KM Centras"	Daugiabučio gyvenamojo namo, Gabijos g. 44, Vilniuje, administracinių patalpų Nr. 36 paskirties keitimo į gyvenamąją, atliekant paprastąjį remontą, projektas		
A 1867	PV	A.Kondratas	STATYBOS PLANAS		
A 1867	Arch.	A.Kondratas			
PP	G. Z.	PKPP-20-11-2022	Lapas	Lapų	
			1	2	

ANTSTATAS


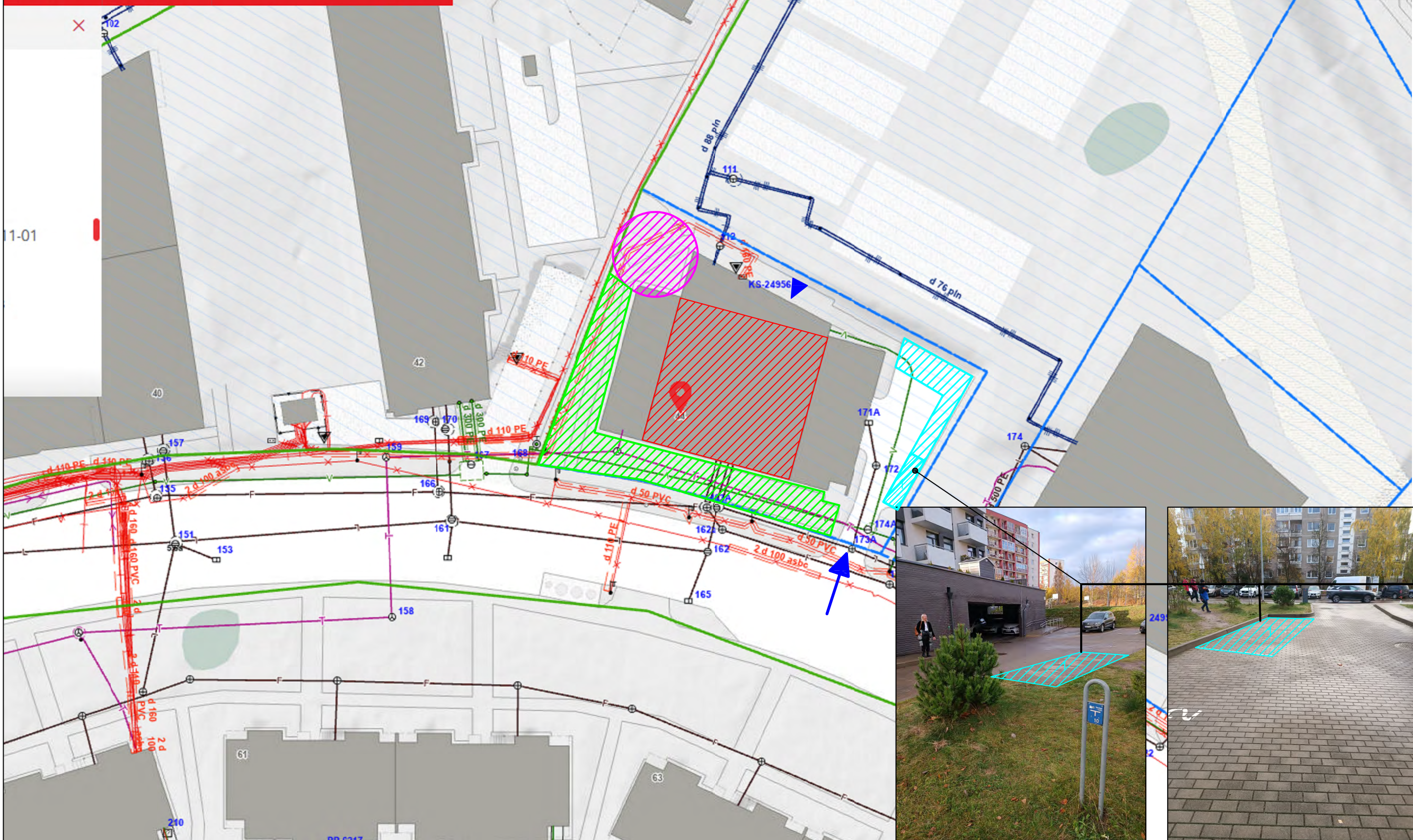


EKSPLIKACIJA:








Butas Nr. 36:	kv.m
36-1. KAMBARYS-VIRTUVĖ	66.61
36-2. SANMAZGAS	6.48
36-3. KAMBARYS	13.20
Bendras plotas:	86.29




Atestato Nr.	UAB "KM Centras" Laisvės pr. 60-419, Vilnius; Tel. 860419959; info@kmcentras.lt	UAB "KM Centras"		Daugiabučio gyvenamojo namo, Gabijos g. 44, Vilniuje, administracinių patalpų Nr. 36 paskirties keitimo į gyvenamąją, atliekant paprastąjį remontą, projektas		
A 1867	PV	A.Kondratas		BUTO PLANAS		
A 1867	Arch.	A.Kondratas				
PP	G. Z.			PKPP-20-11-2022	Lapas	Lapų
					2	2



ESAMA PRIKLAUSANTI PATALPOS PARKAVIMO VIETA

-  ESAMAS PASTATAS, KURIAMA YRA BŪSIMAS BUTAS
-  NAGRINĖJAMOS PATALPOS
-  ESAMA LAUKO AUTOMOBILIŲ STOVĖJIMO AIKŠTELĖ
-  ESAMA ŽALIA ZONA
-  ESAMA VAIKŲ ŽAIDIMO AIKŠTELĖ
-  ESAMAS [VAŽIAVIMAS | SKLYPA]
-  ESAMAS ĮJIMAS | PASTATA

		UAB "KM Centras"		Daugiabučio gyvenamojo namo, Gabijos g. 44, Vilniuje, administracinių patalpų Nr. 36 paskirties keitimo į gyvenamąją, atliekant paprastąjį remontą, projektas	
		Laisvės pr. 60-419, Vilnius; Tel. 860419959; info@kmcentras.lt			
A 1867	PV	A.Kondratas	ESAMA SITUACIJA		
A 1867	Arch.	A.Kondratas			
PP	G. Z.		PKPP-20-11-2022	Lapas	Lapų
			1	1	

DETALŪS METADUOMENYS

Dokumento sudarytojas (-ai)	Vilniaus miesto savivaldybė 188710061, Konstitucijos pr. 3, LT-09601, Vilnius
Dokumento pavadinimas (antraštė)	DĖL PRAŠYMO PRITARTI PROJEKTINIAMS PASIŪLYMAMS, GABIJOS G. 44-36
Dokumento registracijos data ir numeris	2023-07-28 Nr. A51-125627/23(3.3.2.26E-MPA)
Dokumento gavimo data ir dokumento gavimo registracijos numeris	–
Dokumento specifikacijos identifikavimo žymuo	ADOC-V1.0
Parašo paskirtis	Pasirašymas
Parašą sukūrusio asmens vardas, pavardė ir pareigos	Benius Bučelis, Skyriaus vedėjas laikinai vykdamas vyriausiojo miesto architekto funkcijas, Administracijos direktorius
Sertifikatas išduotas	BENIUS BUČELIS LT
Parašo sukūrimo data ir laikas	2023-07-28 16:30:14 (GMT+03:00)
Parašo formatas	XAdES-T
Laiko žymoje nurodytas laikas	2023-07-28 16:30:26 (GMT+03:00)
Informacija apie sertifikavimo paslaugų teikėją	EID-SK 2016, AS Sertifitseerimiskeskus EE
Sertifikato galiojimo laikas	2019-08-24 13:56:25 – 2024-08-22 23:59:59
Informacija apie būdus, naudotus metaduomenų vientisumui užtikrinti	"Registravimas" paskirties metaduomenų vientisumas užtikrintas naudojant "RCSC IssuingCA, VI Registru centras - i.k. 124110246 LT" išduotą sertifikatą "Dokumentų valdymo sistema Avilys, Vilniaus miesto savivaldybės administracija, į.k. 188710061 LT", sertifikatas galioja nuo 2021-12-20 09:38:49 iki 2024-12-19 09:38:49
Pagrindinio dokumento priedų skaičius	–
Pagrindinio dokumento priedamų dokumentų skaičius	–
Priedamo dokumento sudarytojas (-ai)	–
Priedamo dokumento pavadinimas (antraštė)	–
Priedamo dokumento registracijos data ir numeris	–
Programinės įrangos, kuria naudojantis sudarytas elektroninis dokumentas, pavadinimas	Dokumentų valdymo sistema „Avilys“, versija 3.5.72
Informacija apie elektroninio dokumento ir elektroninio (-ių) parašo (-ų) tikrinimą (tikrinimo data)	Atitinka specifikacijos keliamus reikalavimus. Visi dokumente esantys elektroniniai parašai galioja (2023-07-28 16:33:37)
Paieškos nuoroda	–
Papildomi metaduomenys	Nuorašą suformavo 2023-07-28 16:33:37 Dokumentų valdymo sistema „Avilys“