



**VILNIAUS MIESTO SAVIVALDYBĖS  
MERAS**

**POTVARKIS  
DĖL LEIDIMO RENGTI APIE 0,98 HA TERITORIJOS PRIE MEŠKERIOTOJŲ GATVĖS  
DETALŪJĮ PLANĄ INICIJAVIMO SUTARTIES PAGRINDU**

2023 m. gruodžio d. Nr.  
Vilnius

Vadovaudamasis Lietuvos Respublikos teritorijų planavimo įstatymo 24 straipsnio 5 dalimi ir Kompleksinio teritorijų planavimo dokumentų rengimo taisyklių, patvirtintų Lietuvos Respublikos aplinkos ministro 2014 m. sausio 2 d. įsakymu Nr. D1-8 „Dėl Kompleksinio teritorijų planavimo dokumentų rengimo taisyklių patvirtinimo“, 249 punktu:

1. L e i d ž i u rengti apie 0,98 ha teritorijos prie Meškeriojų gatvės detalųjį planą inicijavimo sutarties pagrindu.

2. N u s t a t a u šiuos planavimo tikslus ir detaliojo plano uždavinius: suformuoti ir suplanuoti laisvos valstybinės žemės teritoriją, pagal poreikį padalyti žemės sklypą (kadastro Nr. 0101/0011:227), nustatyti žemės sklypų paskirtį, naudojimo tipą ir būdą, suplanuoti susisiekimui ir inžinerinei infrastruktūrai skirtą teritorijos dalį bei nustatyti teritorijos naudojimo reglamentus vadovaujantis Vilniaus miesto savivaldybės teritorijos bendrojo plano sprendiniais (pagal pridedamą miesto plano ištrauką).

Meras

Valdas Benkuskas

82681

M1 | 0  
0% | 0

6068800

























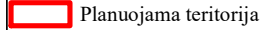
6068800

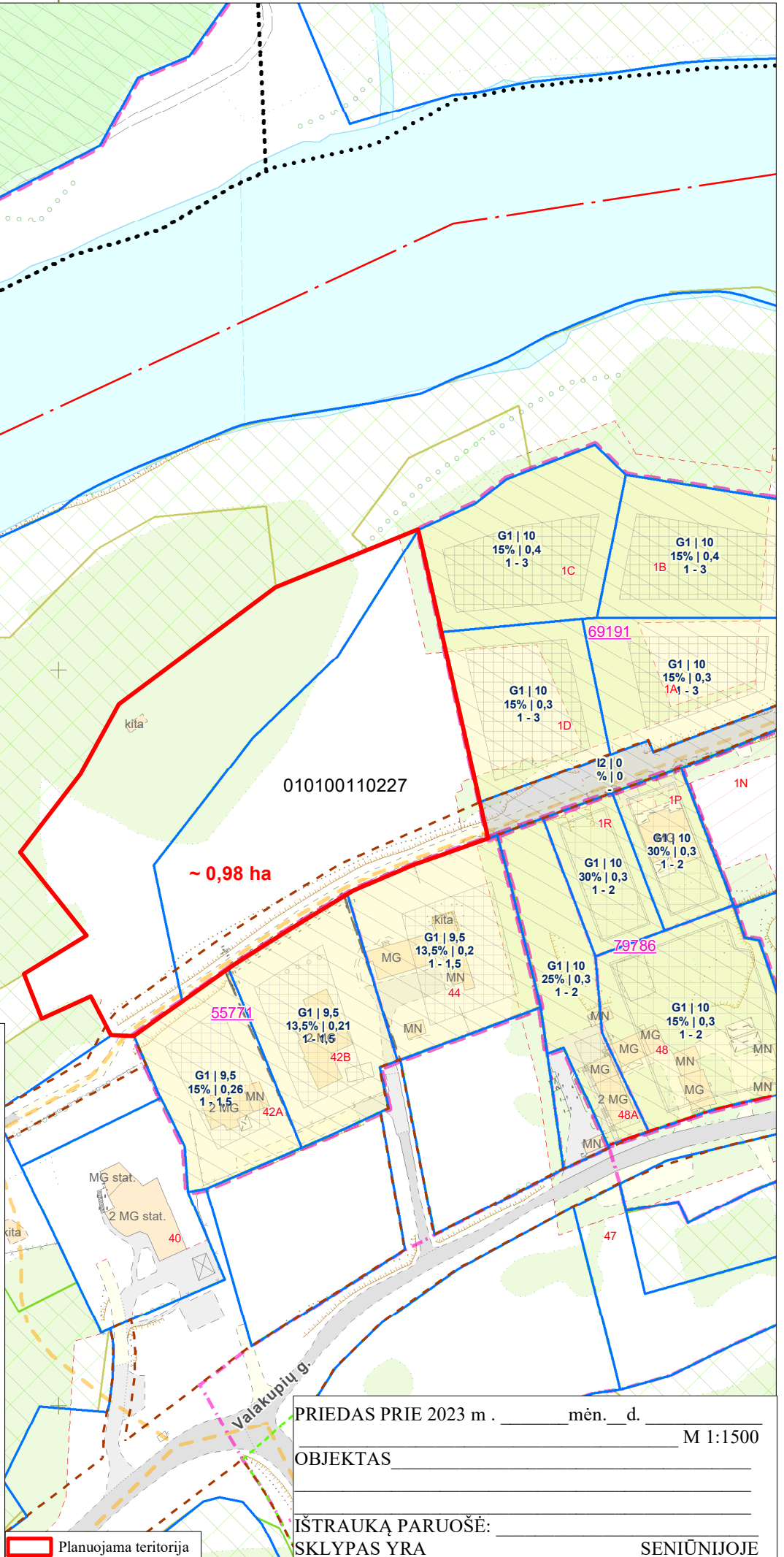
010100110227

~ 0,98 ha

11385

**Sutartiniai ženklai:**

-  Registrų c. sklypai
-  Registrų c. (netikslų mat.) sklypai
-  Registrų c. inž. statiniai
-  MPD suformuoti sklypai
-  Saugomos gamtinės teritorijos
-  Saugomos kultūros vertybės
-  Vandenviečių SAZ
-  Valstybiniai miškai
-  Miškų taksaciniai sklypai
-  DP patvirtintos galiojimo ribos
-  DP preliminarios galiojimo ribos
-  FPP patvirtintos galiojimo ribos
-  FPP preliminarios galiojimo ribos
-  DP/FPP sklypai
-  DP/FPP sklypai rengiami
-  DP patvirtintos RL
-  SP patvirtintos RL
-  DP koncepcijų RL
-  Schemos patvirtintos RL
-  DP rengiamos RL
-  SP rengiamos RL
-  Schemos rengiamos RL
-  Esami dviračių takai
-  Projektiniai dviračių takai
-  Planuojama teritorija



PRIEDAS PRIE 2023 m . \_\_\_\_\_ mėn. \_\_\_\_\_ d. \_\_\_\_\_ M 1:1500

OBJEKTAS \_\_\_\_\_

IŠTRAUKĄ PARUOŠĖ: \_\_\_\_\_  
SKLYPAS YRA \_\_\_\_\_ SENIŪNIJOJE

**DETALŪS METADUOMENYS**

<b>Dokumento sudarytojas (-ai)</b>	Vilniaus miesto savivaldybė 188710061, Konstitucijos pr. 3, LT-09601, Vilnius
<b>Dokumento pavadinimas (antraštė)</b>	DĖL LEIDIMO RENGTI APIE 0,98 HA TERITORIJOS PRIE MEŠKERIOTOJŲ GATVĖS DETALŪJĮ PLANĄ INICIJAVIMO SUTARTIES PAGRINDU
<b>Dokumento registracijos data ir numeris</b>	2024-01-15 Nr. 955-64/24
<b>Dokumento gavimo data ir dokumento gavimo registracijos numeris</b>	–
<b>Dokumento specifikacijos identifikavimo žymuo</b>	ADOC-V1.0
<b>Parašo paskirtis</b>	Pasirašymas
<b>Parašą sukūrusio asmens vardas, pavardė ir pareigos</b>	Valdas Benkuskas, Vilniaus miesto savivaldybės Meras
<b>Sertifikatas išduotas</b>	VALDAS BENKUNSKAS LT
<b>Parašo sukūrimo data ir laikas</b>	2023-12-22 16:15:26 (GMT+02:00)
<b>Parašo formatas</b>	XAdES-X-L
<b>Laiko žymoje nurodytas laikas</b>	2023-12-22 16:15:34 (GMT+02:00)
<b>Informacija apie sertifikavimo paslaugų teikėją</b>	RCSC IssuingCA, VI Registru centras - i.k. 124110246 LT
<b>Sertifikato galiojimo laikas</b>	2023-04-25 17:36:53 – 2025-04-24 17:36:53
<b>Informacija apie būdus, naudotus metaduomenų vientisumui užtikrinti</b>	"Registravimas" paskirties metaduomenų vientisumas užtikrintas naudojant "RCSC IssuingCA, VI Registru centras - i.k. 124110246 LT" išduotą sertifikatą "Dokumentų valdymo sistema Avilys, Vilniaus miesto savivaldybės administracija, i.k. 188710061 LT", sertifikatas galioja nuo 2021-12-20 09:38:49 iki 2024-12-19 09:38:49
<b>Pagrindinio dokumento priedų skaičius</b>	1
<b>Pagrindinio dokumento priedamų dokumentų skaičius</b>	–
<b>Priedamo dokumento sudarytojas (-ai)</b>	–
<b>Priedamo dokumento pavadinimas (antraštė)</b>	–
<b>Priedamo dokumento registracijos data ir numeris</b>	–
<b>Programinės įrangos, kuria naudojantis sudarytas elektroninis dokumentas, pavadinimas</b>	Dokumentų valdymo sistema „Avilys“, versija 3.5.72
<b>Informacija apie elektroninio dokumento ir elektroninio (-ių) parašo (-ų) tikrinimą (tikrinimo data)</b>	Atitinka specifikacijos keliamus reikalavimus. Visi dokumente esantys elektroniniai parašai galioja (2024-01-15 09:06:30)
<b>Paieškos nuoroda</b>	–
<b>Papildomi metaduomenys</b>	Nuorašą suformavo 2024-01-15 09:06:30 Dokumentų valdymo sistema „Avilys“