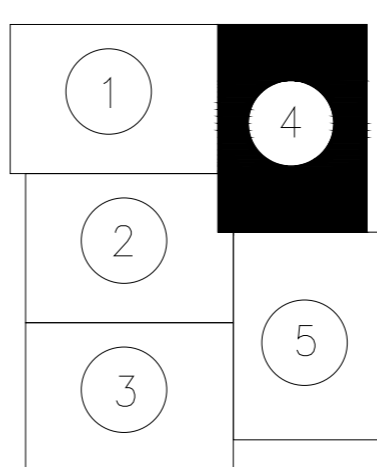


PARBOLOS	PAVAIRYS	PARAŠAS
GeoGroup	UAB "Geo Group"	Vilnius m. Gabijos g. 40-59 mob. +37067703016
Direktorius	P.G.	Objektas: Vilnius m., Dirkiškių g., Moluvinų g., Rykantių g.
Geodezininkas	D.K.	BRTŽŪNYS Inžinerinis topografinis planas
Kvalifikacijos pažymėjimas TOKV-1460		
Objekto Nr.	MASTELIS	Lapas/Lapų
05807	1:500	1/5
Data: 2021.08.20		

Horizontalus tikslumas - 4cm, Vertikalus tikslumas 4cm
Geoidas UTM50
Koordinatų sistema: LKS 94
Aukštis sistema: LAS07

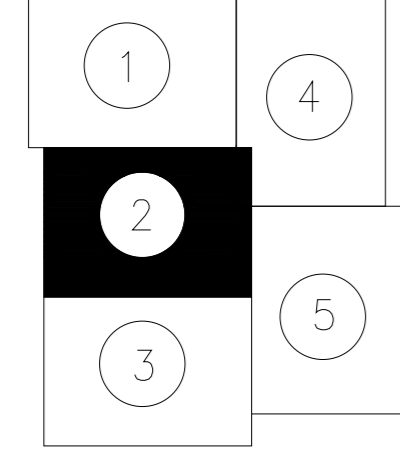
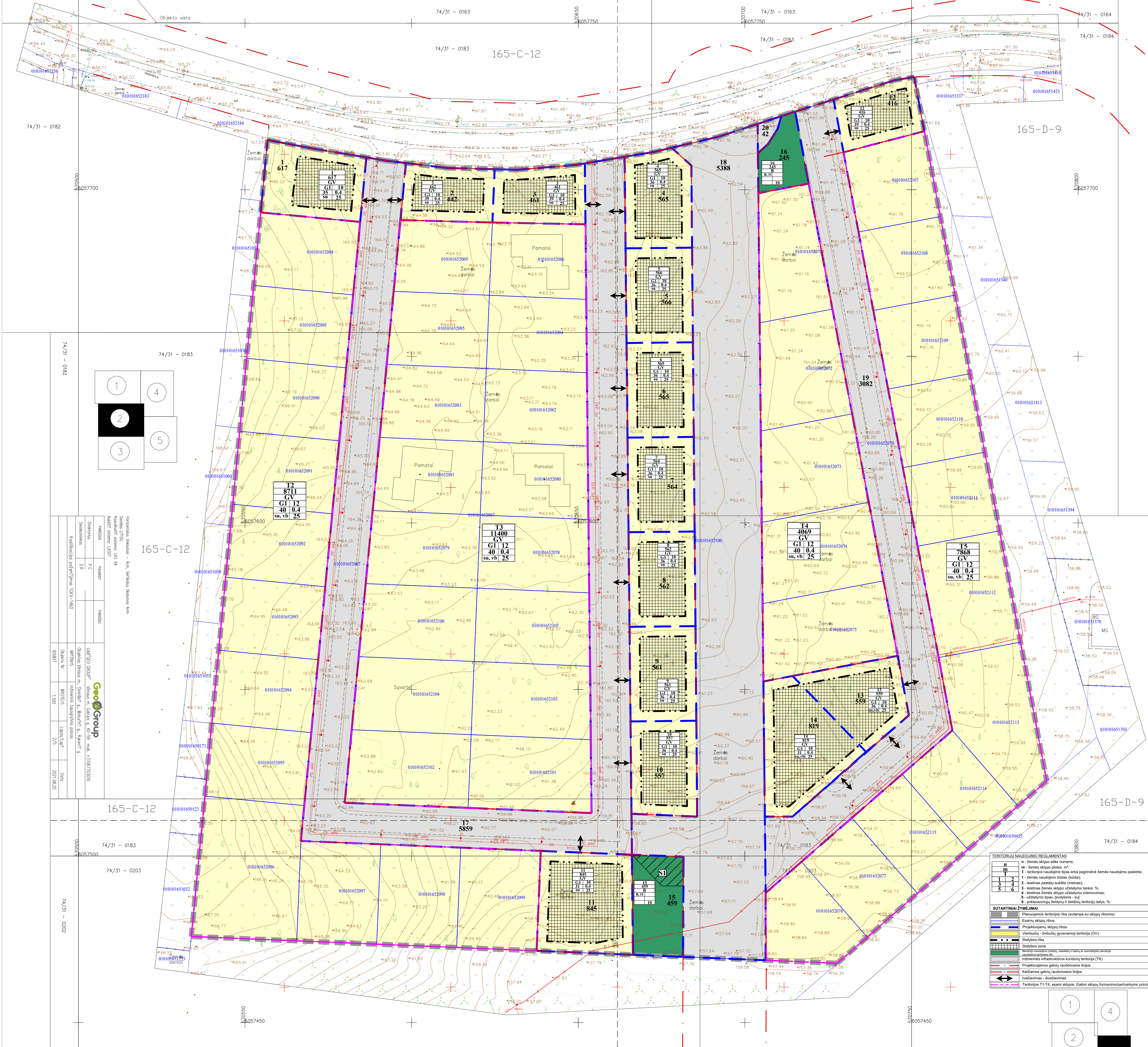
Numeris: THSI-20210902-018384
Paslaugos nuoroda: <https://tills.planiujustatau.lt/portal/orders/THSI-20210902-018384>



PARBOLOS	PAVAIRYS	PARAŠAS
GeoGroup	UAB "Geo Group"	Vilnius m. Gabijos g. 40-59 mob. +37067703016
Direktorius	P.G.	Objektas: Vilnius m., Dirkiškių g., Moluvinų g., Rykantių g.
Geodezininkas	D.K.	BRTŽŪNYS Inžinerinis topografinis planas
Kvalifikacijos pažymėjimas TOKV-1460		
Objekto Nr.	MASTELIS	Lapas/Lapų
05807	1:500	4/5
Data: 2021.08.20		

Horizontalus tikslumas - 4cm, Vertikalus tikslumas 4cm
Geoidas UTM50
Koordinatų sistema: LKS 94
Aukštis sistema: LAS07

Pastabos: Keltiant derinti topografinius, optinio stulpų kebelius, bendroje sistemoje dar nebūna peili.



PARBOLOS	PAVAIRYS	PARAŠAS
GeoGroup	UAB "Geo Group"	Vilnius m. Gabijos g. 40-59 mob. +37067703016
Direktorius	P.G.	Objektas: Vilnius m., Dirkiškių g., Moluvinų g., Rykantių g.
Geodezininkas	D.K.	BRTŽŪNYS Inžinerinis topografinis planas
Kvalifikacijos pažymėjimas TOKV-1460		
Objekto Nr.	MASTELIS	Lapas/Lapų
05807	1:500	2/5
Data: 2021.08.20		

Horizontalus tikslumas - 4cm, Vertikalus tikslumas 4cm
Geoidas UTM50
Koordinatų sistema: LKS 94
Aukštis sistema: LAS07

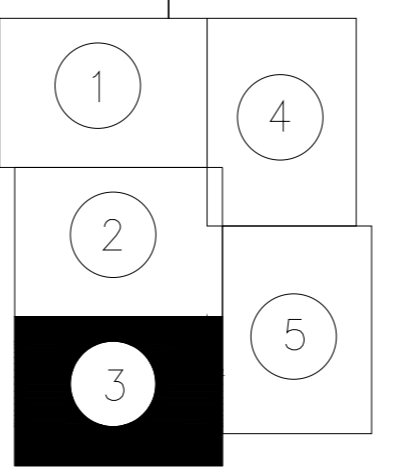
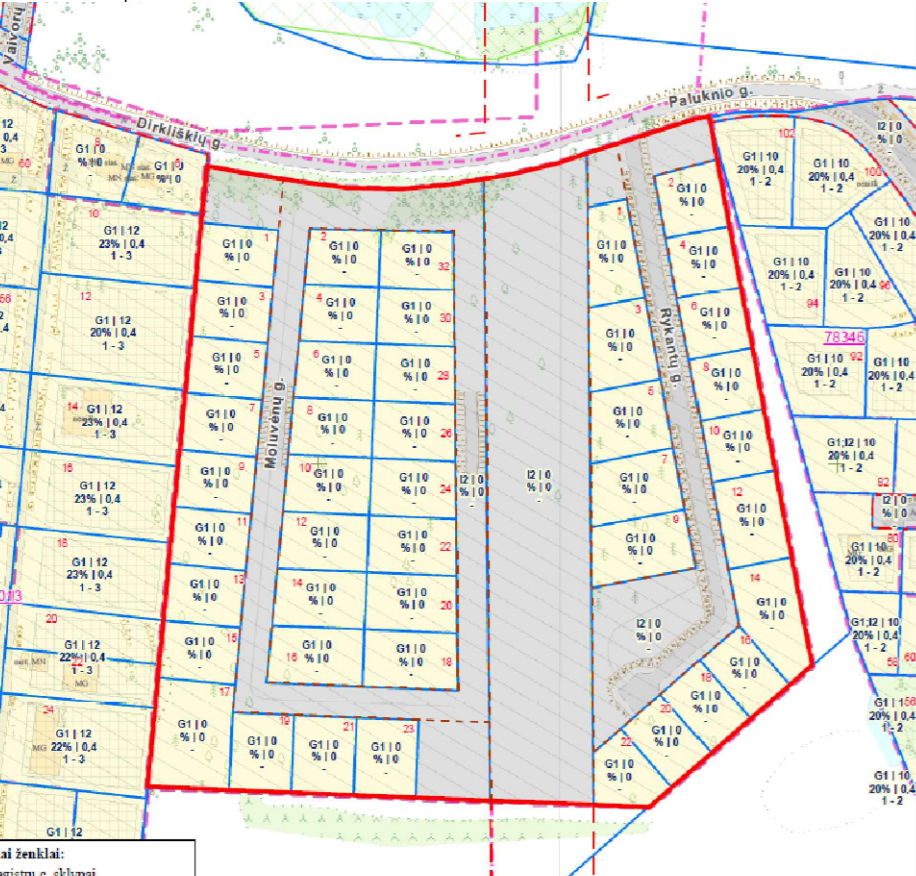
II	III	IV	V	VI
1	2	3	4	5

TERRITORIJŲ NAUDOJIMO REGULAVIMAS

- 1 - žemės sklypo plotas, m²
- 2 - žemės sklypo plotas, ha
- 3 - žemės sklypo plotas, a/a
- 4 - žemės sklypo plotas, m
- 5 - žemės sklypo plotas, m
- 6 - žemės sklypo plotas, m

SUTARTINAI ŽYMĖJIMAI

- Planuojamos teritorijos riba (sujungus su sklypu ribomis)
- Esamų sklypų ribos
- Projektuojamų sklypų ribos
- Vienišūvių dvišūvių gyvenamųjų teritorijų (GV)
- Statybos zona
- Statybos zona su apribotomis statybos sąlygomis (SAS)
- Inžinerinės infrastruktūros koridorių teritorija (ITK)
- Projektuojamos gatvių ruošimosios linijos
- Každamas gatvių ruošimosios linijos
- Įvažiuojamos - išvažiuojamos
- Territorijos T1-T4, esamų sklypų galimi sklypų formavimo/įrašymo principai



PARBOLOS	PAVAIRYS	PARAŠAS
GeoGroup	UAB "Geo Group"	Vilnius m. Gabijos g. 40-59 mob. +37067703016
Direktorius	P.G.	Objektas: Vilnius m., Dirkiškių g., Moluvinų g., Rykantių g.
Geodezininkas	D.K.	BRTŽŪNYS Inžinerinis topografinis planas
Kvalifikacijos pažymėjimas TOKV-1460		
Objekto Nr.	MASTELIS	Lapas/Lapų
05807	1:500	5/5
Data: 2021.08.20		

Horizontalus tikslumas - 4cm, Vertikalus tikslumas 4cm
Geoidas UTM50
Koordinatų sistema: LKS 94
Aukštis sistema: LAS07

UAB „Regroup projektavimas“			
A 1903	Direktorius T. M. PV	P. Kisielis	2022-07 2022-07
Etapas DP	Initiatorius:		
APR 6, 4623 HA TERRITORIJOS PRIE MOLUVIŲ IR RYKANTIŲ GATVIŲ DETALIOJO PLANO RENGIMAS PLANAVIMO PROCESO INICIJAVIMO SUTARTIES PAGRINDU			Laida 0 Mastelis 1:500 Lapų 1
PAGRINDINIS BRĖŽINYS			K-VT-13-22-269
Lapų 1			1