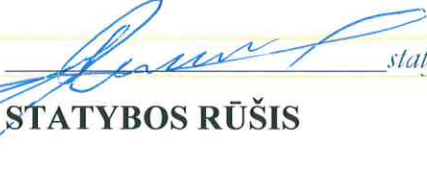



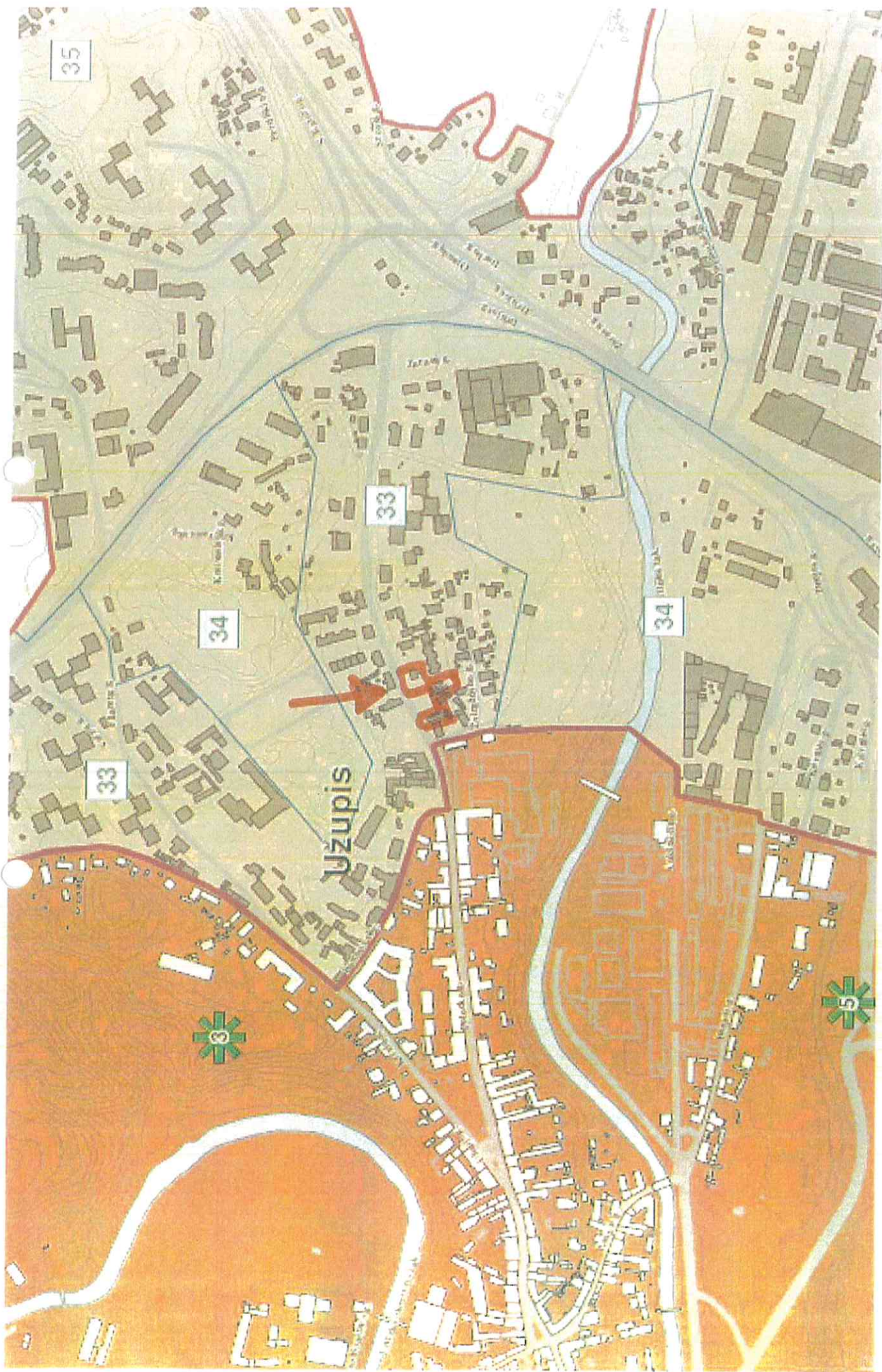




Uždaroji akcinė bendrovė
„PIEVŲ TAKAS“

PROJEKTO NR.	PJ – 18 - 10
OBJEKTO PAVADINIMAS	DAUGIABUTIS GYVENAMAS NAMAS POLOCKO G.25, VILNIUJE. NAUJOS STATYBOS PROJEKTAS
STATYBOS VIETA	VILNIAUS M.SAV., VILNIAUS M., POLOCKO G.25, KAD.NR. 0101/0042:180 Vilniaus Senamiesčio Apsaugos zona (kodas 33)
STATYTOJAS (UŽSAKOVAS)	KŪB „Diamona Baltic Development Polocko“
<i>Su projekto sprendiniais susipažinau. Tvirtinu:</i>	
	statytojas KŪB „Diamona Baltic Development Polocko“ direktorius
STATYBOS RŪŠIS	NAUJA STATYBA
STATINIO PASKIRTIS	GYVENAMOJI
STATINIO KATEGORIJA	NEYPATINGAS
PROJEKTO DALIS	BENDROJI DALIS [BD]
PROJEKTO STADIJA	PROJEKTINIAI PASIŪLYMAI
DIREKTORIUS	 ARTŪRAS BRAZAUSKAS
PROJEKTO VADOVAS	 POVILAS JANSONAS Atestato nr. A 467 Atestato nr. NKPAS 3514
ARCHITEKTAS	 POVILAS JANSONAS
VILNIUS 2018	



VILNIAUS SENAMIEŠČIO ZONOS REGLAMENTAI



PLINKINIŲ PASTATŲ AUKŠTINGUMO SCHEMA



TRIJŲ AUKŠTŲ SU MANSARDA PASTATAI



DVIEJŲ AUKŠTŲ SU MANSARDA PASTATAI



PROJEKTUOJAMI SKLYPAI

DAUGIABUČIO GYVENAMOJO PASTATO
Polocko g,25 Vilniuje
PROJEKTINIŲ PASIŪLYMŲ
AIŠKINAMASIS RAŠTAS

1. Vieta

Randasi Senamiesčio Seniūnijoje, Užupyje.

Pagal Registrą : Sklypo naudojimo pobūdis – daugiabučių gyvenamųjų pastatų

Pastato paskirtis : daugiabučiai gyvenamieji pastatai

1. **Sklypas** patenka į Senamiesčio Apsaugos zoną – Senamiesčio gretimybė. Kodas 33. Jo reglamentai surašyti lentelėje pdf Polocko31 kodas33:
 - Galimas urbanistinės struktūros vystymas, išsaugant gamtos ir užstatymo silueto santykį;
 - Morfotipas – sodybinis užstatymas ir naujai formuojami principai , *kuriam apribotas aukštis iki 25metrų*
 - *projektuojama pagal sodybinio - perimetrinio užstatymo reglamentus (užstatymo takis iki 60 proc., 3a +M.,*

2. **Pastatas** Senamiesčio Morfotipų žemėlapyje pažymėtas kaip Sodybinis morfotipas (žr. jpgMorfotipai). Yra pdf, kuriame aprašytas SPU – Sodybinis perimetrinis užstatymas, jo aprašymas :
 - Aukštingumas 1-3 ir mansarda
 - Sklypo užstatymo procentas 20-60 procentų
 - Mažaaukščiai pastatai formuoja gatvės perimetrą
 - Pagrindiniam pastatui – 17 m,

3. Teritorija Pagal Vilniaus Bendrąjį planą :
 - Kodas C3 – Centras – istorinio priemiesčio teritorija – saugoma urbanistinė struktūra, užstatymo charakteris ir principai
 - užstatymo takis iki 50 proc, intensyvumas gyvenamosios paskirties sklypams iki 1,6
 - Yra pastaba, atsižvelgti į Oro uosto apribojimus (ten kažkur panašiai yra pakilimo trasa ore, matosi lėktuvas fotonuotraukoje)
 - Priklauso Vilniaus m. vietinės reikšmės Urbanistinio paminklo UV70 teritorijai
 - Vilniaus Senamiesčio Apsaugos griežto reglamentavimo zona PR1,1.

4. Esami pastatai

Susidėvėję vieno aukšto gyvenamas ir pagalbiniai mediniai pastatai ir šiltnamis, kuriuos reikia nugriauti. Nieko vertingo nėra.

5. Apie sklypą.

Sklypas yra šlaite, didokas nuolydis. Sklypas randasi tarp dviejų sklypų, kurie yra valstybinė žemė. Apačioje sklypas prie Polocko gatvės. O viršuje sklypas prie Žvirgždyno gatvės. Žvirgždyno gatvė kyla į kalną netoli Senųjų Užupio kapinių. Šalia yra nevertingas, griauamas plytų mūro pastatas sklype Polocko g.25. Iki šio pastato yra privesti dujų tinklai.

6. Privažiavimas prie sklypo.

Patogiausias įvažiavimas į sklypą būtų iš Polocko gatvės per valstybinę žemę. Reikės gauti sutikimą NŽT dėl servituto iki sklypo Polocko g.31 per valstybinę žemę. Pastatų glaudimui prie sklypo ribos besiribojančiomis su valstybine žeme NŽT yra davusi sutikimą. Pastatų gatvės fasadai maksimaliai glaudžiami prie Polocko gatvės užstatymo linijos ir formuoja gatvės perimetrą. Pastato nedidelius tūrius keliamo ir glaudžiame vieną šalia kito, kylant į kalną, taip kaip yra būdinga aplinkiniam užstatymui.

7. Dėl gretimybės su Senosiomis Užupio kapinėmis.

Kapinės turi savo apsaugos zoną

PV

P. Jansonas

PAVELDOSAUGINIU
POŽIŪRIU PATIKRINTA
Vilniaus miesto savivaldybės administracijos
Miesto planavimo departamento
Kultūros ir paveldo skyriaus *PP*
vyriausioji specialistė
2018-09-DA
Jolita Noreikienė
Pastato sklypo planas
brizance
Duj. Nr. 18-204



VILNIAUS MIESTO SAVIVALDYBĖS ADMINISTRACIJA

PRITARIU
Savivaldybės vyriausiasis architektas
(Miesto plėtros departamento direktorius)

(parašas)

2018 m. 08 22 d.

Reg. Nr. PPU 190/18
PROJEKTINIŲ PASIŪLYMŲ RENGIMO UŽDUOTIS
2018 m.
Vilnius

1. Projektinių pasiūlymų paskirtis išreikšti ir pristatyti visuomenei pastato architektūrinę idėją

2. Informacija apie sumanytą projektuoti statinį (pildo statytojas):

2.1	statinio pavadinimas	DAUGIABUTIS GYVENAMASIS NAMAS
2.2	statybos adresas	POLOCKO G. 25, VILNIUS
2.3	statybos rūšis	NAUJA STATYBA
2.4	statinio kategorija	NEĮPATINGAS
2.5	pagrindinė statinio naudojimo paskirtis	GYVANAMASIS
2.6	statinio bendras, naudingas, pagrindinis plotai	1348,0M ² ;1016,0M ²
2.7	sklypo plotas	635,0M ²
2.8	kita informacija (paveldo, saugomos teritorijos)	

3. Pagrindiniai teritorijų planavimo dokumentų reglamentai ir konteksto charakteristikos (pildo statytojas):

		Projektinių pasiūlymų	Bendras planas	Specialieji planai	Detalusis planas /senamiesčio apsaugos reglamentai	Aplinkoje vyraujantys
3.1.	žemės naudojimas	Gyvenama	Gyvenama			Gyvenama
3.2.	užstatymo tipas	Naujai formuojamas		Naujai formuojamas		
3.3.	užstatymo tankumas	50	50	60	60	60
3.4.	užstatymo intensyvumas	1,6	≤ 1,6			
3.5.	aukštis (m) nuo statinių statybos zonos esamo žemės paviršiaus	17m	35m		Iki 25m	

3.6.	maksimali absoliutinė altitudė (m)	138,50				139,0
3.7.	aukštų skaičius (nuo iki)	3+M	3+M	3+M	3+M	2-3+M
3.8.	automobilių stovėjimo vietų skaičius	15				
3.9.	priklausomų želdynų plotas	25	30	15	15	
3.10.	esamų medžių taksacija					

4. Pagrindiniai statinio paskirties rodikliai (pildo statytojas):

4.1	gamybos, kitos planuojamos ūkinės veiklos apimtis	
4.2	paslaugų apimtis	
4.3	butų skaičius	
4.4	vietų skaičius	
4.5	lovų skaičius	
4.6	bendras ir aptarnaujamų žmonių skaičius	
4.7	kiti rodikliai	

5. Kiti reikalavimai (pildo MPD specialistai):

5.1.	architektūrinės išraiškos priemonės	KONTEKSTUALIOS, STILISTIKAI VIEŠINGOS, ATITINK. ARCHIT. TENDENCIJŲ PĖTRAIPIS
5.2.	reikalavimai sklypo sutvarkymui ir apželdinimui	PAGAL STR. 2.02.01: 2004 REIKALAV.
5.3.	su projekto įgyvendinimu susijusi būtina viešosios infrastruktūros plėtra	- Vilniaus miesto savivaldybės administracijos Miesto planavimo departamente Detaliojo planavimo ir architektūros skyriaus Rytinės teritorijos poskyrio vedėjas
5.4.	reikalavimai viešų erdvių įrengimui	- Vytautas Kondratas
5.5.	reikalavimai susisiekimo tinklo plėtrai	- 2018-06-22
5.6.	kiti teritorijų planavimo dokumentuose nustatyti reikalavimai (bendruosiuose, specialiuosiuose, detaliuosiuose planuose)	PAGAL BENDROJO PLANO, DETALESNĖS ZONAV. NERILNŲ. KADASTRO PLANŲ IR SAUGOS SPEC. PLANŲ (RBB. NR. 53314) REIKALAV.
5.7.	kiti konteksto sąlygojami reikalavimai	ISSTATYTI KULTŪRĄ, NEPAŽEISTI TERITORIJOS ATITINK. TENDENCIJŲ

6. Projektinių pasiūlymų sudėtis (pildo statytojas):

6.1	
6.2	
6.3	

7. Statytojo pateikiami dokumentai ir duomenys (pildo statytojas):


7.1	žemės sklypo ir pastatų nuosavybės dokumentai (išrašai iš RC)	✓
7.2	žemės sklypo ir pastatų kadastriniai matavimai	✓
7.3	kiti dokumentai	✓

8. Projektinių pasiūlymų vaizdinė informacija (vizualizacijos, maketų nuotraukos) (pildo statytojas):


8.1	Vizualizacijos
8.2	Maketų nuotraukos
8.3	

9. Kiti duomenys (projektinių pasiūlymų rengimo terminai, statytojui pateikiamų projektinių pasiūlymų kopijos ir kita) (pildo statytojas)

Statytojas (užsakovas) UAB „Naktos standartas“
(fizinis arba juridinis asmuo)


(parašas)

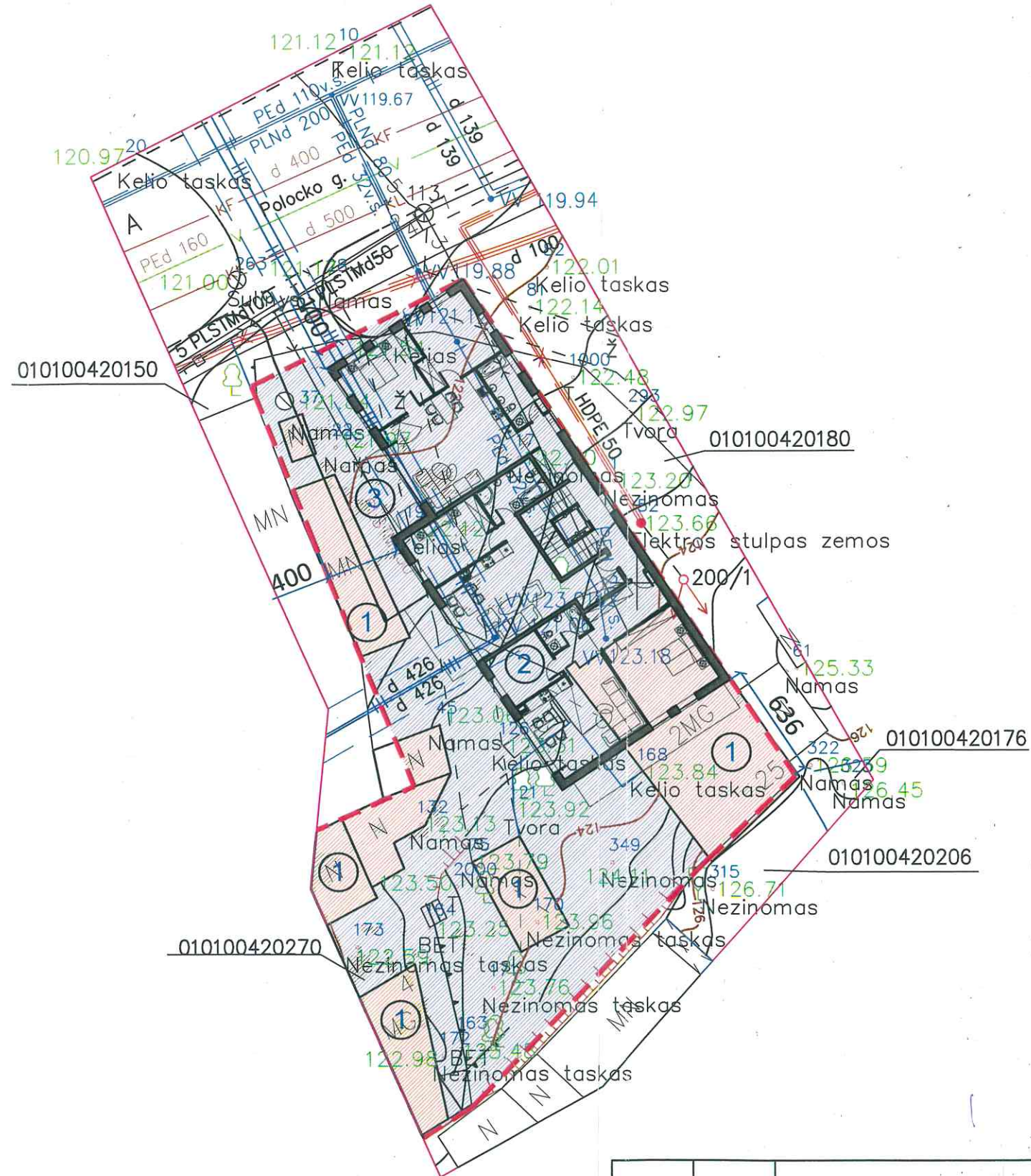
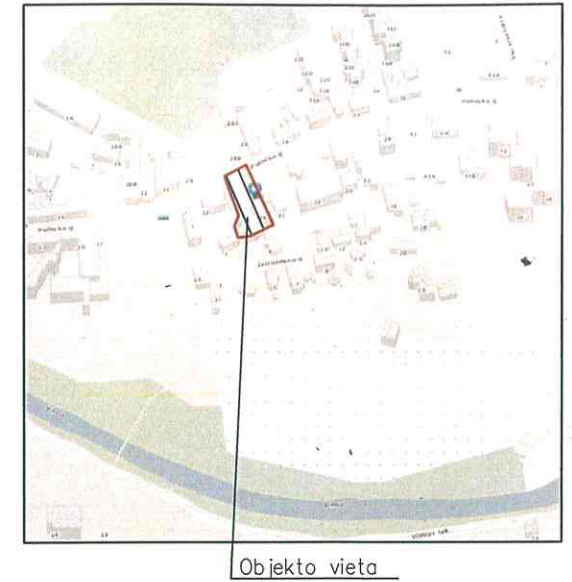
Projektinių pasiūlymų rengėjas UAB „PIEVŲ TAKAS“ P. TAVSONAS
(projektavimo organizacija, projekto vadovas)


(parašas)





SITUACIJOS SCHEMA



objektų eksplikacija

nr.	objekto pavadinimas
1	esami pastatai sklype
2	antžeminė projektuojamo pastato dalis
3	projektuojamas privažiavimas

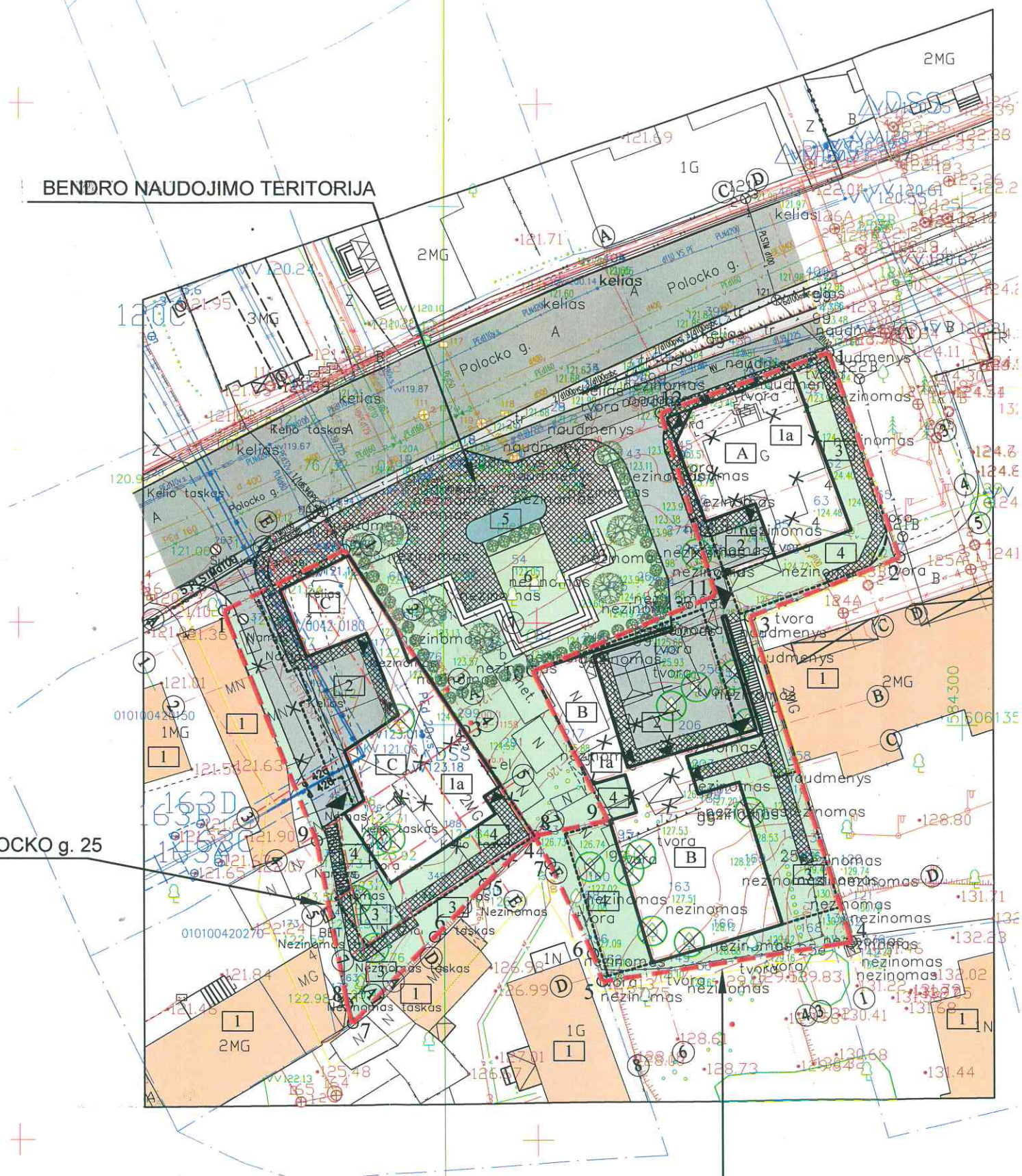
Nacionalinės žemės tarnybos prie ŽŪM
 Vilniaus miesto skyriaus
 2018 m. balandžio 3 d.
 sutikimo priedas
 HGST-136-(14.49.5.)

Laida	Data	Keitimų priežastis		
Ats. Nr.		UAB "PIEVŲ TAKAS" Įm. k. 300082452, Rūko g. 42, Vilnius LT-04126, mob. +370 699 31773, el.p.: paulius@pievutakas.lt		
A 467	PV	P. Jansonas		2018
Stadija:		KŪB „Diamona Baltic Development Polocko“		
PP		PP		
GYVENAMASIS NAMAS POLOCKO G. 25. VILNIUJE				Laida
Brežinys PASTATO ANTŽEMINĖS DALIES PLANAS SKLYPE M 1:300				O
Bylos šifras			Lapas	Lapų
PJ - 18- 02 - TP-BD.B-11			1	1

BENDRO NAUDOJIMO TERITORIJA

SKLYPAS POLOCKO g. 25

SKLYPAS POLOCKO g. 31



SUTARTINIAI ŽYMĖJIMAI

- Sklypų ribos
- 1 Sklypų kampai
- ▲ Proj. įvažiavimas į požeminį parkingą
- ▲ Proj. įėjimai į projektuojamą pastatą
- ✕ Ardomo pastato kontūras
- ⊗ Kertami medžiai (10 vnt.)
- ⊕ Sodinami medžiai ir krūmai

EKSPLIKACIJA

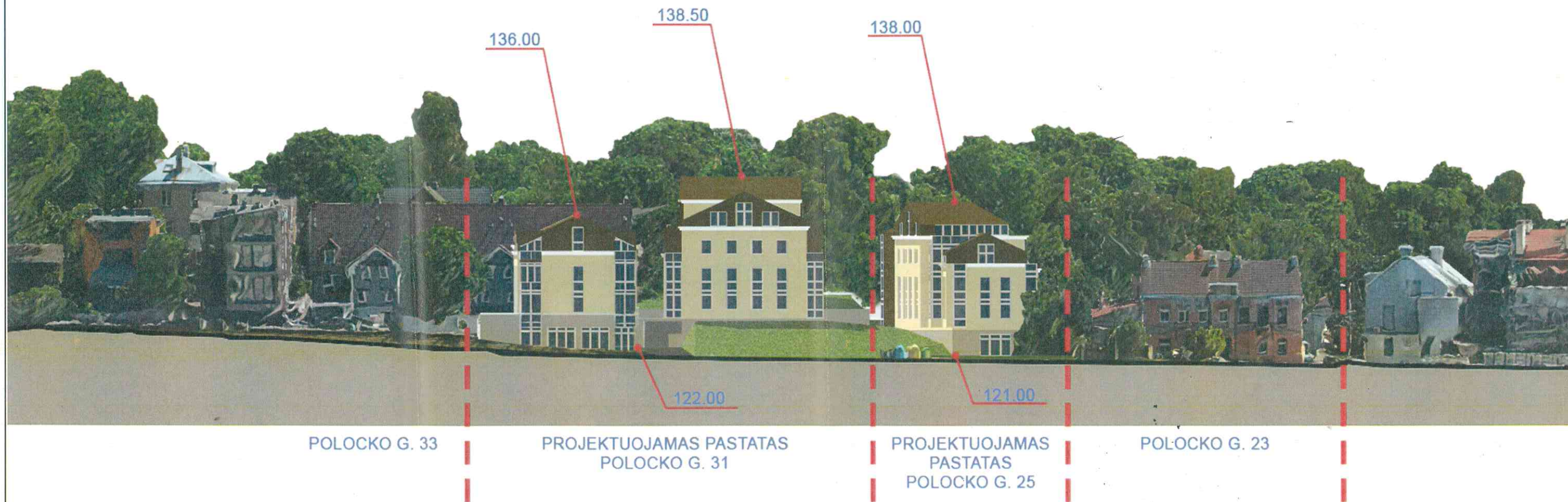
- A** Proj. daugiabutis gyv. namas "A"
- B** Proj. daugiabutis gyv. namas "B"
- C** Proj. daugiabutis gyv. namas "C"
- I** Šalia esantys pastatai
- 1a** Ardomi pastatai
- 2** Proj. automobilių parkavimo vietos
- 3** Sklypo vaikų žaidimo aikštelės
- 4** Proj. ramaus poilsio vietos
- 5** Dekoratyvinis fontanas
- 6** Vieša vaikų žaidimo aikštelė

DANGŲ EKSPLIKACIJA

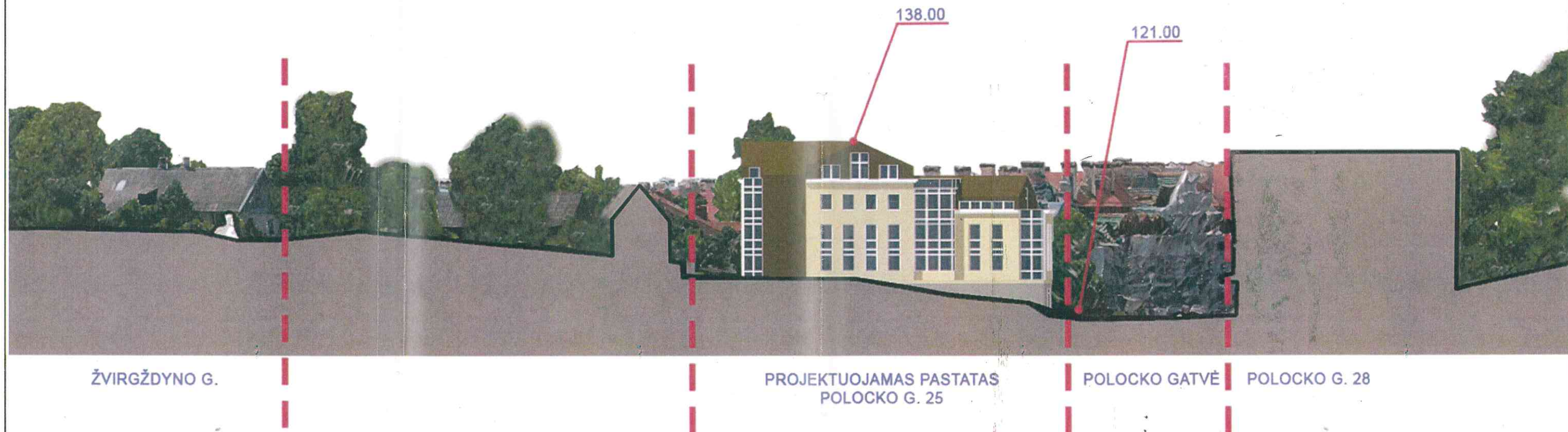
- Esama gatvės danga
- Esama šaligatvio danga
- Proj. betoninės trinkelės (h-8cm)
- Proj. betoninės trinkelės (h-6cm)
- Proj. vejos žolė

+0.00 - 125.45	DAUGIABUTIS "A"
+0.00 - 125.20	DAUGIABUTIS "B"
+0.00 - 124.20	DAUGIABUTIS "C"

Ats. Nr.		UAB "PIEVŲ TAKAS"			Daugiabučio gyvenamojo namo Polocko g.25 Vilniuje nauja statyba		
		Įm. k. 300082452, Rūko g. 42, Vilnius LT-04126, mob. +370 699 31773, el.p. paullius@pievutakas.lt					
A 467 NKPAS 3514	PV	P. Jansonas		2018 - 07	Brežinys	SKLYPO PLANAS SU VISUOMENINE POILSIO AIKŠTELE M1:500	
					Laida	O	
Stadija: PP	UŽSAKOVAS: KUB „Diamona Baltic Development Polocko“			Bylos šifras	Lapas	Lapų	
				PJ - 18 - 03 - PP * SP - 01	1		



Ats. Nr.	UAB "PIEVU TAKAS" Įm. k. 300082452, Rūko g. 42, Vilnius LT-04126, mob. +370 699 31773, el.p. paulius@pievutakas.lt			DAUGIABUTIS GYVENAMASIS NAMAS POLOCKO G. 25, VILNIUS		
A 467	PV	P. Jansonas	2018	Brėžinys POLOCKO GATVĖS IŠKLOTINĖ		Laida 0
Stadija: TDP UŽSAKOVAS: KŪB „Diamona Baltic Development Polocko“				Bylos šifras	Lapas 1	Lapų 1 30



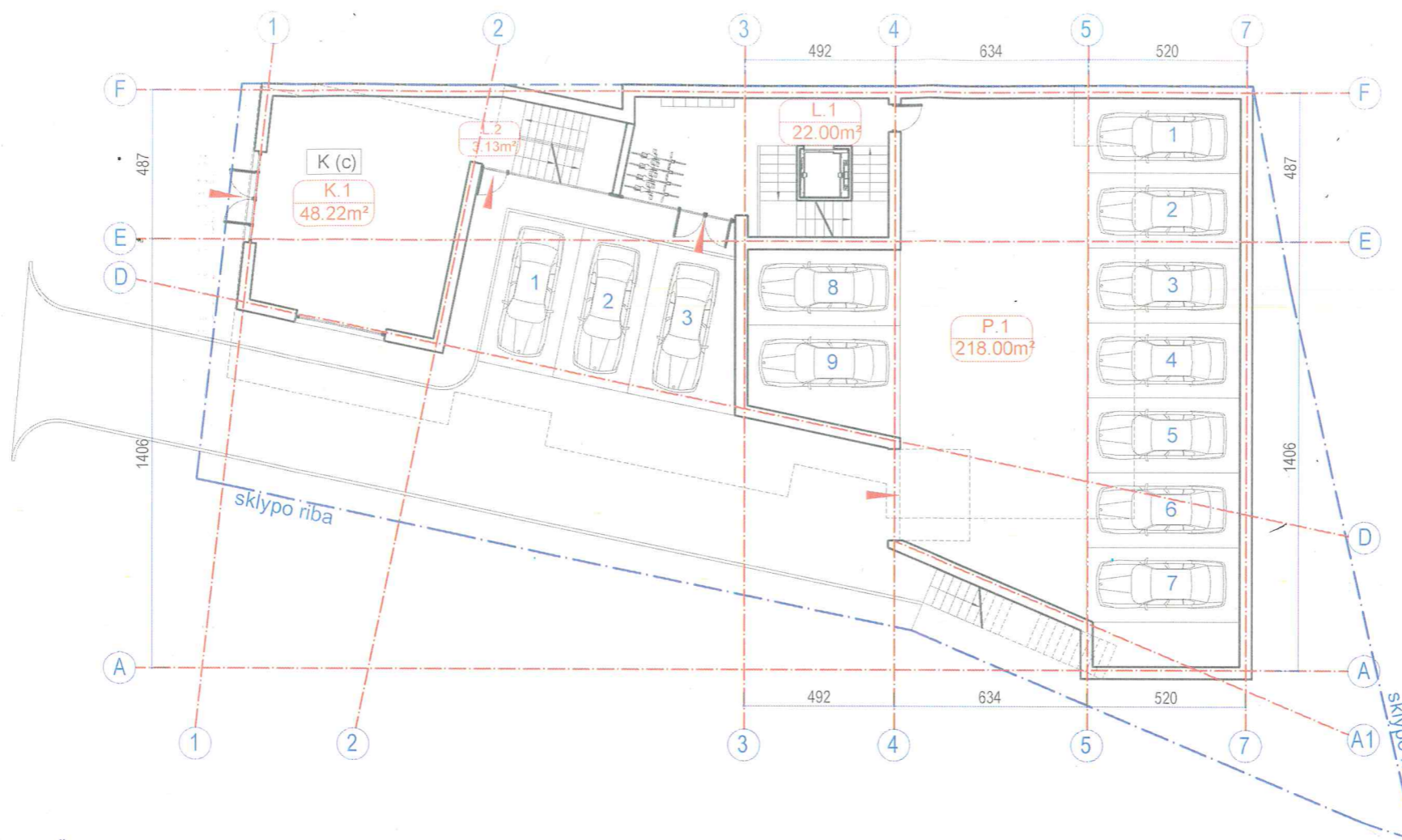
ŽVIRGŽDYNO G.

PROJEKTUOJAMAS PASTATAS
POLOCKO G. 25

POLOCKO GATVĖ

POLOCKO G. 28

Ats. Nr.		UAB "PIEVU TAKAS" m. k. 300082452; Rūko g. 42, Vilnius, LT-04126; mob. +370-699 31773; el.p. pabild@pievutakas.lt	DAUGIABUTIS GYVENAMASIS NAMAS POLOCKO G. 25, VILNIUS	
A 467	PV	P. Jansonas	2018	Laida
				0
				Lapas
Stadija: TDP	UŽSAKOVAS: KŪB „Diamona Baltic Development Polocko“			Lapų
				1
				1



COKOLINIO AUKŠTO PLANAS

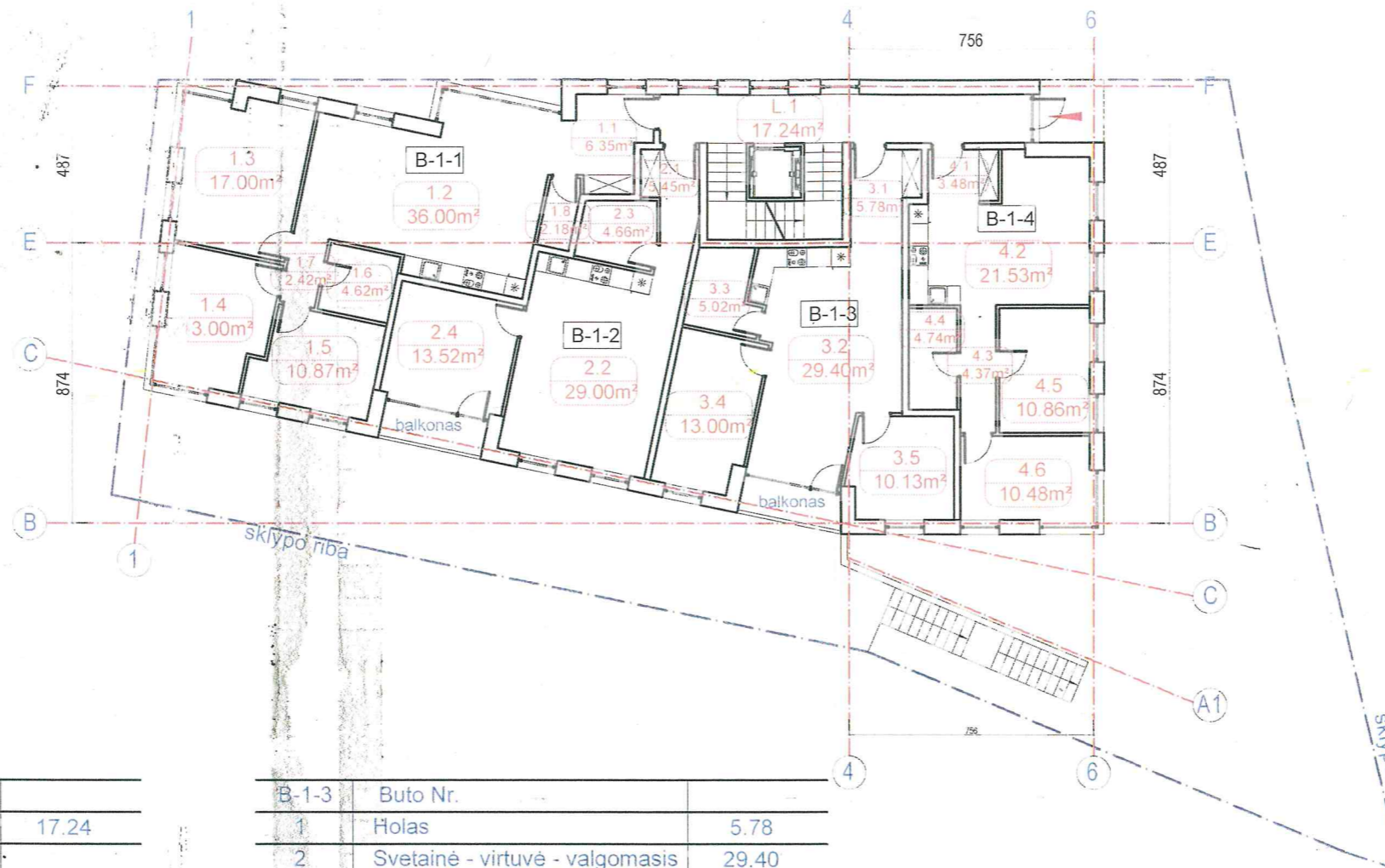
P	Pož. aut. saugykla	
1	Pož. aut. saugykla (9 vietos)	218.00
	Bendras plotas:	218.00

K(c)	Komercijos patalpos	
1	Komercijos patalpa	48.22
	Bendras plotas:	48.22

L	Laiptinė	
1	Laiptinė	22.00
2	Laiptinė	3.13
	Bendras plotas:	25.13

BENDRAS AUKŠTO PLOTAS:		291.35
------------------------	--	--------

Ats. Nr.		UAB "PIEVU TAKAS"		DAUGIABUTIS GYVENAMAS NAMAS POLOCKO G. 25, VILNIUJE STATYBOS PROJEKTAS		
A 467	PV	P. Jansonas	2018	Brėžinys COKOLINIO AUKŠTO PLANAS M 1:200		Laida O
Stadija:	UŽSAKOVAS: KŪB „Diamona Baltic Development Polocko“			Bylos šifras	Lapas	Lapų
TDP					1	1/35



PIRMO AUKŠTO PLANAS

L	Laiptinė	
1	Laiptinė	17.24
Bendras plotas:		17.24

B-1-1	Buto Nr.	
1	Holas	6.35
2	Svetainė - virtuvė - valgomasis	36.00
3	Kambarys	17.00
4	Kambarys	13.00
5	Kambarys	10.87
6	San. mazgas	4.62
7	Koridorius	2.42
8	Tualetas	2.18
Bendras buto plotas:		92.44

B-1-2	Buto Nr.	
1	Holas	5.45
2	Svetainė - virtuvė - valgomasis	29.00
3	San. mazgas	4.66
4	Kambarys	13.52
Balkonas		
Bendras buto plotas:		52.63

B-1-3	Buto Nr.	
1	Holas	5.78
2	Svetainė - virtuvė - valgomasis	29.40
3	San. mazgas	5.02
4	Kambarys	13.00
5	Kambarys	10.13
Balkonas		
Bendras buto plotas:		63.33

B-1-4	Buto Nr.	
1	Holas	3.48
2	Svetainė - virtuvė - valgomasis	21.53
3	Koridorius	4.37
4	San. mazgas	4.74
5	Kambarys	10.86
6	Kambarys	10.48
Bendras buto plotas:		55.46

BENDRAS AUKŠTO PLOTAS: 281.10

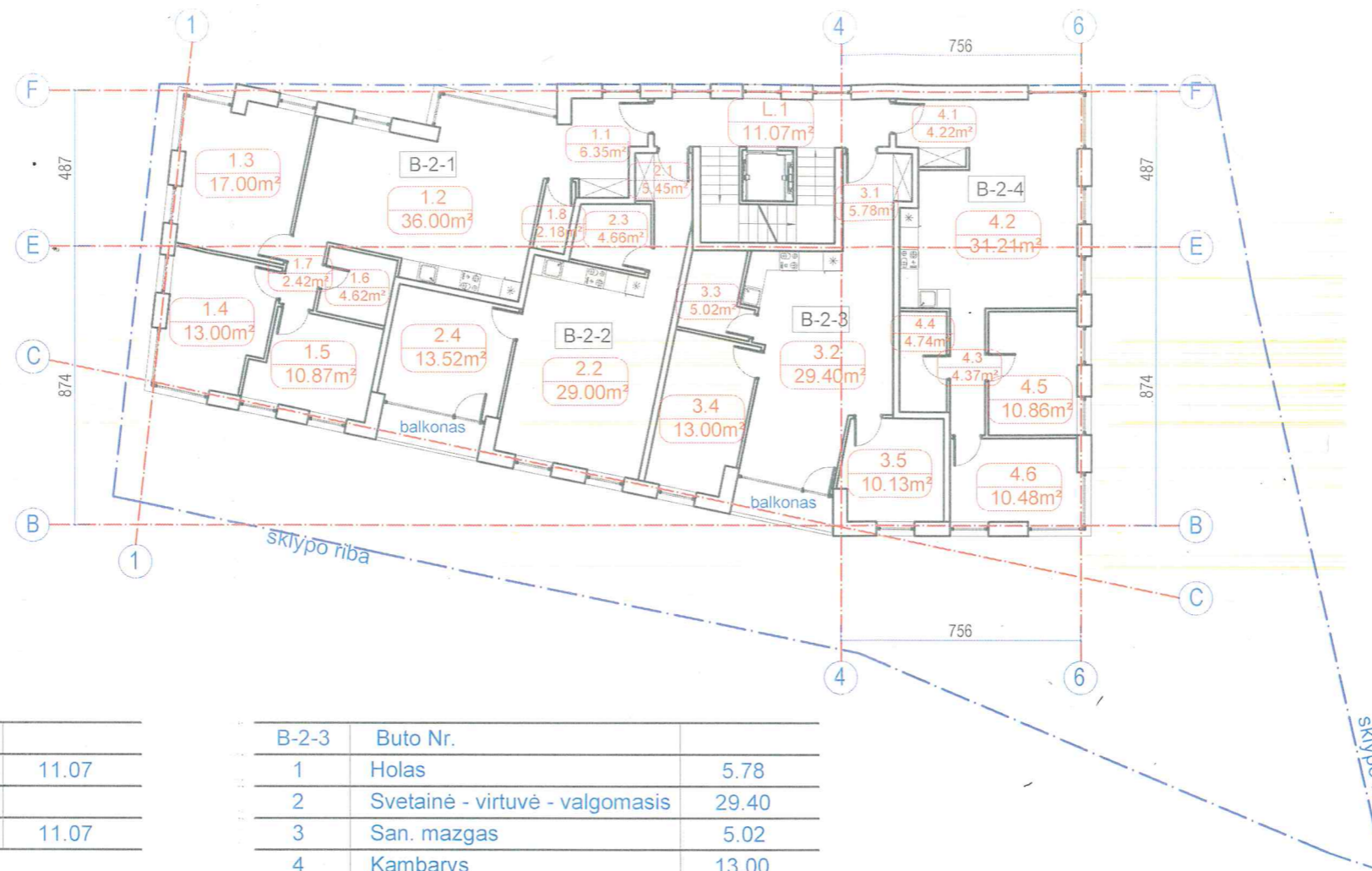
PAVELDOSAUGINIU
POŽIŪRIU PATIKRINTA

Vilniaus miesto savivaldybės administracijos
Miesto plėtros departamento
Koridorių ir paveldo skyriaus
Kvalifikuoti specialistė

Jolita Noreikienė
2018-09-04

Parabara sklypo plano brėžinyje

Ats. Nr.		UAB "PIEVU TAKAS" Įm. k. 300082452, Rūko g. 42, Vilnius LT-04126, mob. +370 699 31773, el. p. paulius@pievutakas.lt		DAUGIABUTIS GYVENAMAS NAMAS POLOCKO G. 25, VILNIUJE STATYBOS PROJEKTAS		
A 467	PV	P. Jansonas	2018	Brėžinys	PIRMO AUKŠTO PLANAS M 1:200	
Stadija:	UŽSAKOVAS:	KUB "Diamona Baltic Development Polocko"		Bylos šifras	Lapas	Lapų
TDP					1	1



ANTRO AUKŠTO PLANAS

L	Laiptinė	
1	Laiptinė	11.07
Bendras plotas:		11.07

B-2-1	Buto Nr.	
1	Holas	6.35
2	Svetainė - virtuvė - valgomasis	36.00
3	Kambarys	17.00
4	Kambarys	13.00
5	Kambarys	10.87
6	San. mazgas	4.62
7	Koridorius	2.42
8	Tualetas	2.18
Bendras buto plotas:		92.44

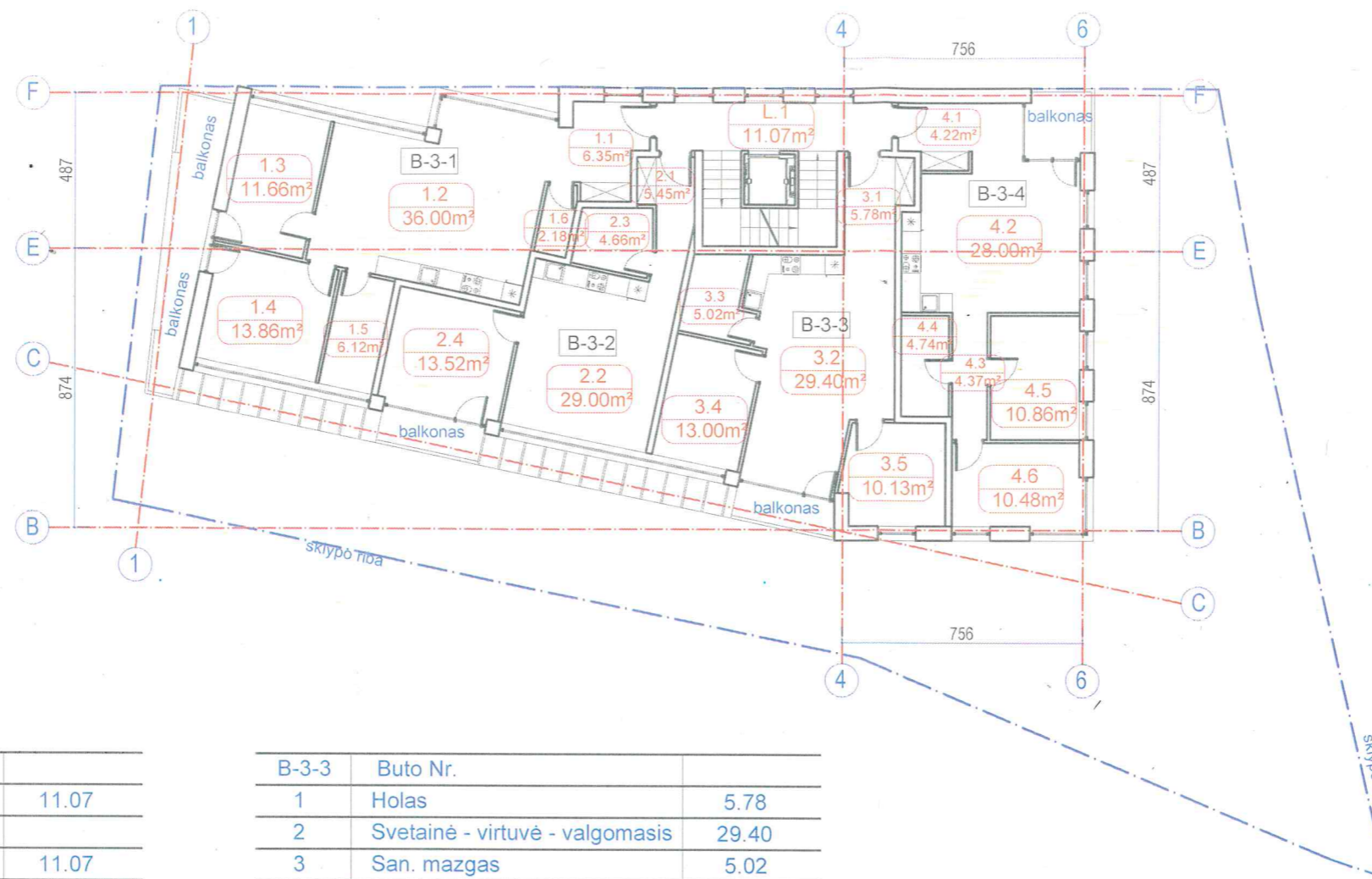
B-2-2	Buto Nr.	
1	Holas	5.45
2	Svetainė - virtuvė - valgomasis	29.00
3	San. mazgas	4.66
4	Kambarys	13.52
Balkonas		
Bendras buto plotas:		52.63

B-2-3	Buto Nr.	
1	Holas	5.78
2	Svetainė - virtuvė - valgomasis	29.40
3	San. mazgas	5.02
4	Kambarys	13.00
5	Kambarys	10.13
Balkonas		
Bendras buto plotas:		63.33

B-2-4	Buto Nr.	
1	Holas	4.22
2	Svetainė - virtuvė - valgomasis	31.21
3	Koridorius	4.37
4	San. mazgas	4.74
5	Kambarys	10.86
6	Kambarys	10.48
Bendras buto plotas:		65.88

BENDRAS AUKŠTO PLOTAS:	285.35
-------------------------------	---------------

Ats. Nr.		UAB "PIEVU TAKAS" Įm. k. 300082452, Rūko g. 42, Vilnius LT-04126, mob. +370 699 31773, el.p.: pavijus@pievutakas.lt	DAUGIABUTIS GYVENAMAS NAMAS POLOCKO G. 25, VILNIUJE STATYBOS PROJEKTAS		
A 467	PV	P. Jansonas	2018	Brežinys	Laida
				ANTRO AUKŠTO PLANAS M 1:200	
				Bylos šifras	Lapas
Stadija:	UŽSAKOVAS			1	Lapų
TDP	KUB „Diamona Baltic Development Polocko“			1	1



TREČIO AUKŠTO PLANAS

L	Laiptinė	
1	Laiptinė	11.07
Bendras plotas:		11.07

B-3-1	Buto Nr.	
1	Holas	6.35
2	Svetainė - virtuvė - valgomasis	36.00
3	Kambarys	11.66
4	Kambarys	13.86
5	Kambarys	6.12
6	San. mazgas	2.18
Balkonas		
Bendras buto plotas:		76.17

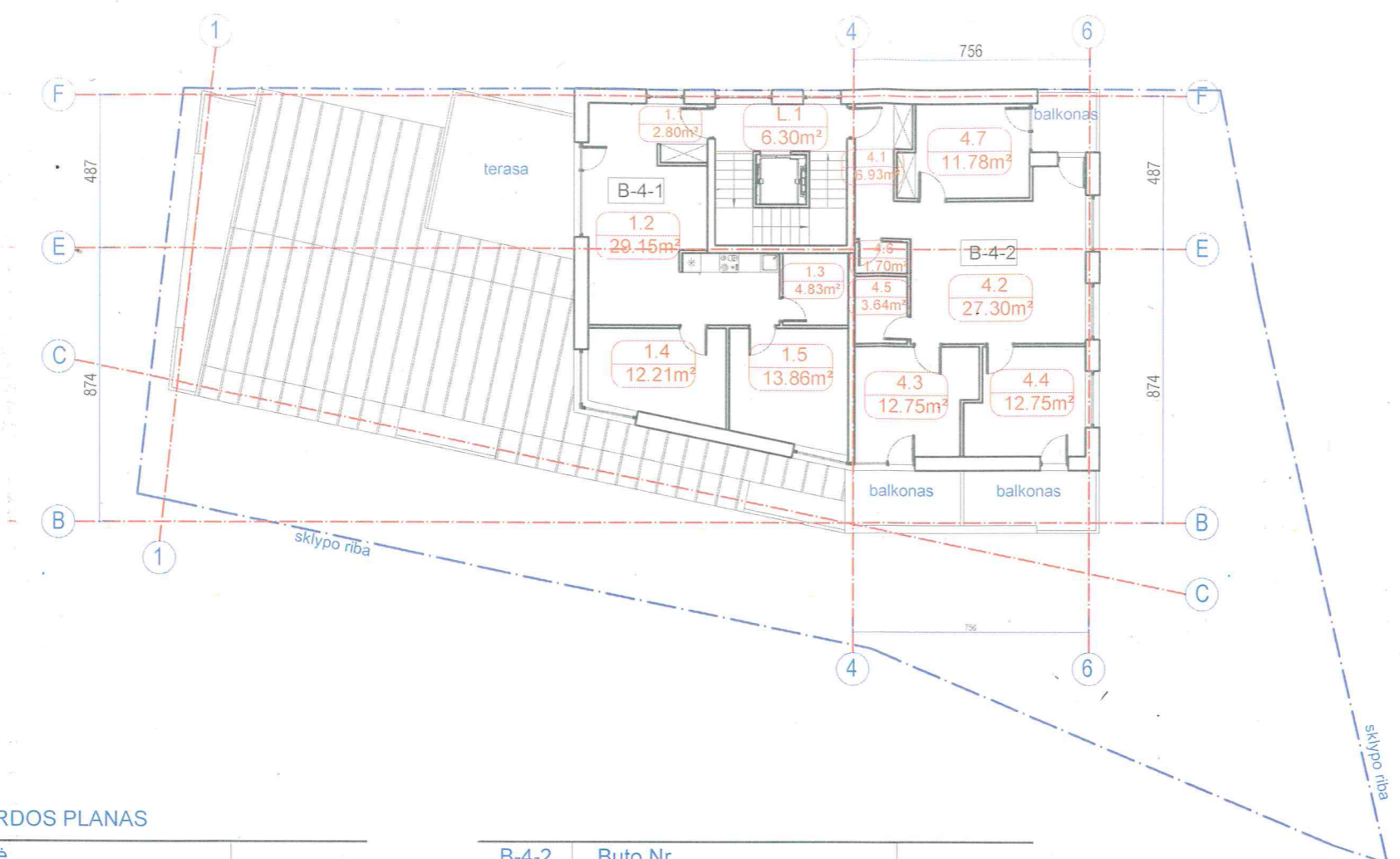
B-3-2	Buto Nr.	
1	Holas	5.45
2	Svetainė - virtuvė - valgomasis	29.00
3	San. mazgas	4.66
4	Kambarys	13.52
Balkonas		
Bendras buto plotas:		52.63

B-3-3	Buto Nr.	
1	Holas	5.78
2	Svetainė - virtuvė - valgomasis	29.40
3	San. mazgas	5.02
4	Kambarys	13.00
5	Kambarys	10.13
Balkonas		
Bendras buto plotas:		63.33

B-3-4	Buto Nr.	
1	Holas	4.22
2	Svetainė - virtuvė - valgomasis	28.00
3	Koridorius	4.37
4	San. mazgas	4.74
5	Kambarys	10.86
6	Kambarys	10.48
Balkonas		
Bendras buto plotas:		62.67

BENDRAS AUKŠTO PLOTAS:		265.87
------------------------	--	--------

Ats. Nr.		UAB "PIEVŲ TAKAS"		DAUGIABUTIS GYVENAMAS NAMAS POLOCKO G. 25, VILNIUJE STATYBOS PROJEKTAS		
A 467	PV	P. Jansonas	2018	Brėžinys TREČIO AUKŠTO PLANAS M 1:200		Laida 0
Stadija:	UŽSAKOVAS:	KŪB „Diamona Baltic Development Polocko“		Bylos šifras	Lapas	Lapų
TDP					1	1



MANSARDOS PLANAS


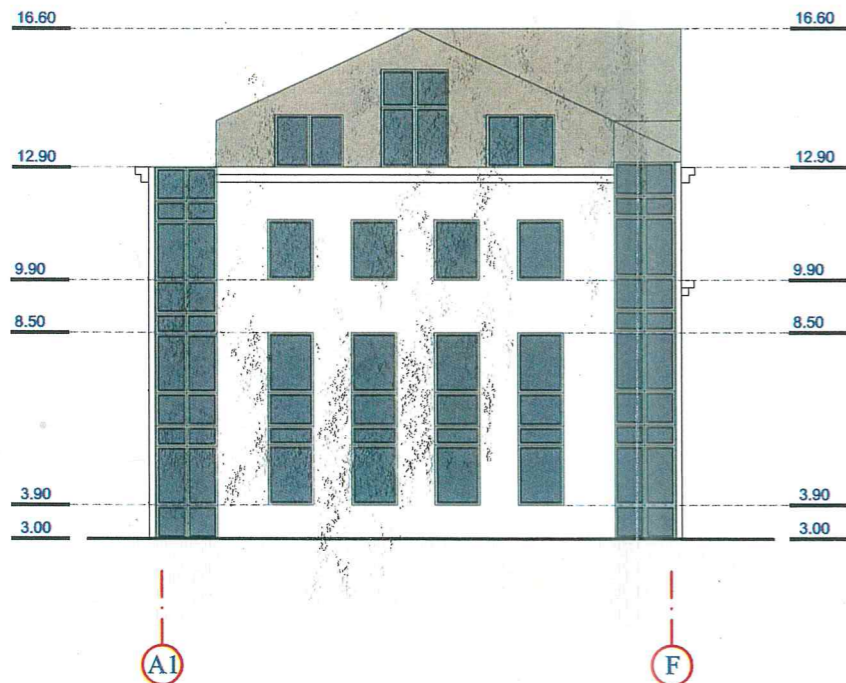
L	Laiptinė	
1	Laiptinė	6.30
Bendras plotas:		6.30

B-4-1	Buto Nr.	
1	Holas	2.80
2	Svetainė - virtuvė - valgomasis	29.15
3	San. mazgas	4.83
4	Kambarys	12.21
5	Kambarys	13.86
Terasa		
Bendras buto plotas:		62.85

B-4-2	Buto Nr.	
1	Holas	6.93
2	Svetainė - virtuvė - valgomasis	27.30
3	Kambarys	12.75
4	Kambarys	12.75
5	San. mazgas	3.64
6	Tualetas	1.70
7	Kambarys	11.78
Balkonas		
Bendras buto plotas:		76.85

BENDRAS AUKŠTO PLOTAS: 146.00

Ats. Nr.		UAB "PIEVU TAKAS"		DAUGIABUTIS GYVENAMAS NAMAS POLOCKO G. 25, VILNIUJE STATYBOS PROJEKTAS		
A 467	PV	P. Jansonas		2018	Brėžinys	Laida
					MANSARDOS PLANAS M 1:200	O
Stadija:	UŽSAKOVAS:	KUB „Diamona Baltic Development Polocko“			Bylos šifras	Lapas
TDP						Lapų
					1	1



PAVELDOSAUGINIU
POŽIŪRIU PATIKRINTA

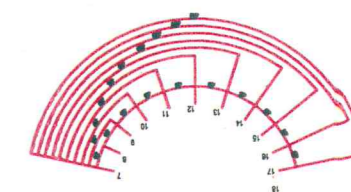

Vilniaus miesto savivaldybės administracijos
Miesto plėtros departamento
Kultūros ir paveldo skyriaus
Vyriausioji specialistė

PP
Lp. Nr. 13-204

Jolita Noreikienė
2018.09.04

Pastabos šilumos plano brėžinyje

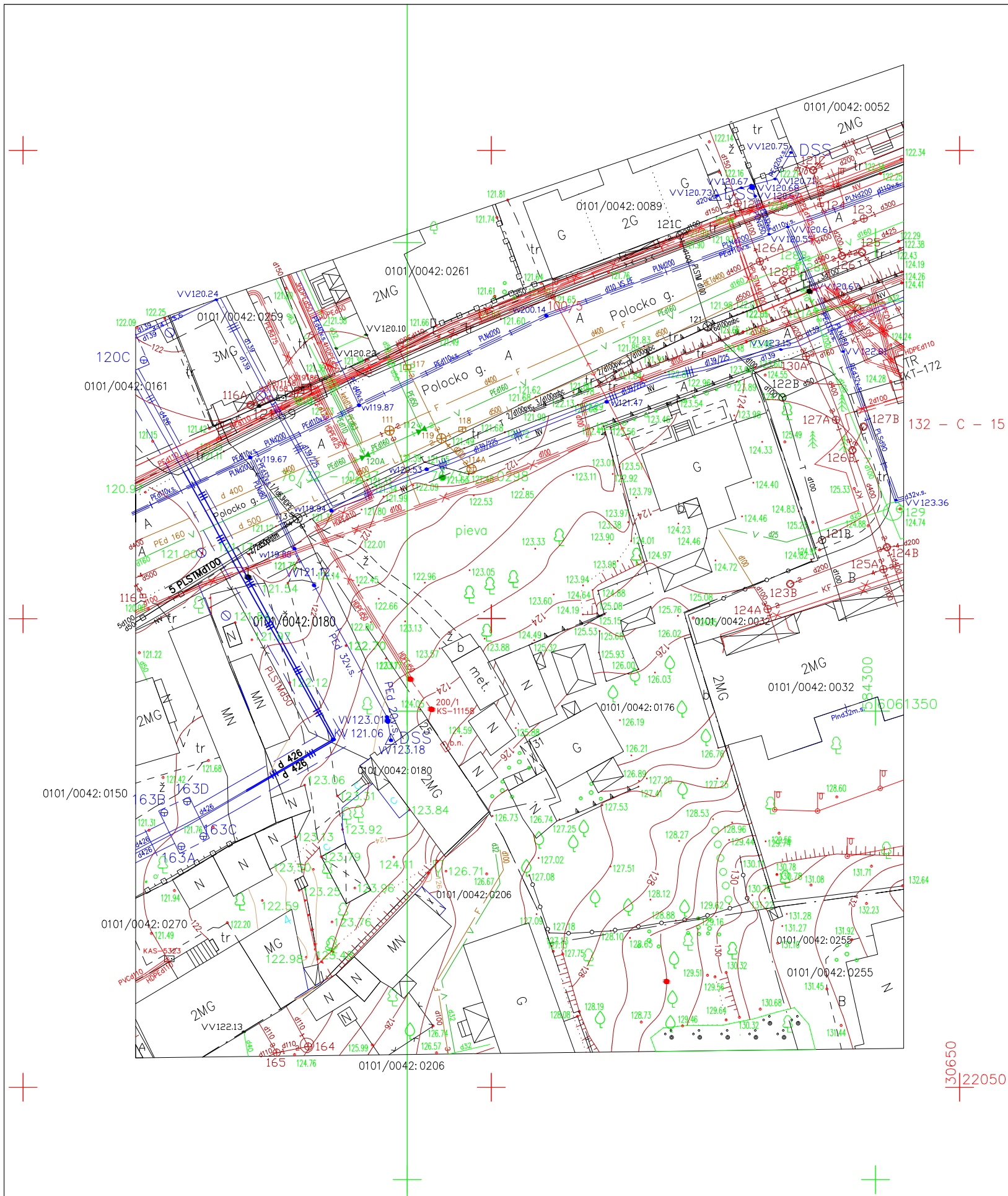
Laida	Data	Keitimų priežastis		
Ats. Nr.		UAB "PIEVŲ TAKAS" Įm. k. 300082452, Rūko g. 42, Vilnius LT-04126, mob. +370 699 31773, el.p.: paulius@pievutakas.lt		DAUGIABUČIO GYVENAMOJO NAMO POLOCKO G. 25, VILNIUJE PROJEKTINIAI PASIŪLYMAI
A 467	PV	P. Jansonas	2018	Brėžinys FASADAS AŠYSE A - F, 1 - 6 M 1:200
Stadija:	UŽSAKOVAS:	KŪB DIAMONA BALTIC DEVELOPMENT POLOCKO		Bylos šifras
TDP				Lapas 1
				Lapų 1



objektų eksplikacija

1	objekto pavadinimas
2	projektuojamas pastatas
3	esamieji pastatai sklype
4	projektuojamas privažiavimas
5	speciosieji inžinerinių tinklų įvadai

Laida	Data	Keitimų priežastis		
Ats. Nr.		UAB "PIEVŲ TAKAS" Įm. k. 300082452, Rūko g. 42, Vilnius LT-04126, mob. +370 699 31773, el.p.: paulius@pievutakas.lt		DAUGIABUČIO GYVENAMOJO NAMO POLOCKO G. 25, VILNIUJE PROJEKTINIAI PASIŪLYMAI
A 467	PV	P. Jansonas	2018	Brėžinys •INSOLIACIJOS SCHEMA M 1:400
Stadija:	UŽSAKOVAS: DIAMONA BALTIC DEVELOPMENT POLOCKO, KŪB			Lapas 1
PP				Lapų 1



Są. višvaitis planas
Geografinių informacinių
išteklių poskytis
Rita Gabalytė
SIP

Gr. Nr.	Išrašas pasirašymas	Data	Varžo Pavardė	Pardavė
1	Miesto planas darytas 1989 m.	1989.12.10	P. P. P.	
2	AB "TELIA ERITINA"	1998.08.28	Prof. P. P.	
3	AB "VET"	2013.08.20	Prof. P. P.	
4	AB "LITGRID" (b. t. t.)	19.08.23	Prof. P. P.	
5	UAB "VGAET"	2011.01.20	Prof. P. P.	
6	AB "Energetikos bendrovė"	2011.01.20	Prof. P. P.	
7	UAB "Vilniaus vietinis transportas"	2011.01.20	Prof. P. P.	
8	UAB "Haudatė"	2011.01.20	Prof. P. P.	

Miesto planas, UABP
Naujosios versijos, UABP

pareigos	PAVARDĖ	IRGAS	GeoGroup		
Dirktojus	P. Čiulėnas		UAB "GEO" Vilniaus m. Savivaldybės g. 5, m. p. 010010003		
Gestatorius	R. Čiulis		Elektroninis žemėlapis, Polocko g.		
Kvalifikacijos patvirtinimas: IČS-VGA			Informacinis technologijų planas		
VEŠAROVAI			Objekto Nr.	MASTAS	Lapų/Lapų
			1501	1/1	2011.07.28

30650
22050