



**VANDENTIEKIO TINKLŲ VASARIO 16-OSIOS G.,
FILARETO G., SAULIŠKIOS G., KAUNO G., BISTRYSKIOS G. IR
MALDININKŲ G. VILNIAUS M. REKONSTRAVIMO
PROJEKTAS**

PROJEKTINIAI PASIRINKIMAI

VANDENTIEKIO IR NUOTEKŲ ŠALINIMO DALIS



Statytojas	UAB "VILNIAUS VANDENYS"
Statinio projekto pavadinimas	VANDENTIEKIO TINKLŲ VASARIO 16-OSIOS G., FILARETŲ G., KAUNO G., SAULĖS G., BISTRYČIOS G. IR MALDININKŲ G. VILNIAUS M. REKONSTRAVIMO PROJEKTAS
Nekilnojamoji kultūros vertybė	VILNIAUS KALVARIJŲ KOMPLEKSAS (KODAS 4097); NAMAS (FILARETŲ G.) (KODAS 30761); LUKIŠKIŲ AIKŠTĖ (KODAS 10371); VILNIAUS MIESTO ISTORINĖ DALIS, VAD. NAUJAMIESČIU (KODAS 33653); VILNIAUS SENAMIESČIO (KODAS 16073) VIZUALINĖS APSAUGOS POZONIS; VILNIAUS MIESTO ISTORINĖ DALIS, VAD. ANTAKALNIU (KODAS 16084); VILNIAUS SENOJO MIESTO IR PRIEMIESČIŲ ARCHEOLOINĖS VIETOVĖS (KODAS 25504).
Statinių grupė	VANDENTIEKIO TINKLAI
Statinio statybos rūšis	REKONSTRAVIMAS
Statinio kategorija	NEYPATINGASIS STATINYS
Statinio projekto rengimo stadija	PROJEKTINIAI PASIŪLYMAI
Projekto dalis	VANDENTIEKIO IR NUOTEKŲ ŠALINIMO DALIS

PAREIGOS	VARDAS, PAVARDĖ	KVALIFIKACIJOS ATESTATO NR.	PARAŠAS
Direktorius	Andrius Ryženokas		
Projekto vadovas	Ernesta Lubytė	31897	
Projekto dalies vadovė	Ernesta Lubytė	26415	

Vilnius, 2022 m.


STATINIO PROJEKTO DALIES BYLOS SUDĖTIES ŽINIARAŠTIS

Tekstinių dokumentų žiniaraštis

Dokumento žymuo	Lapų sk.	Laida	Dokumento pavadinimas
P-2022-02/01-PP-VN-PBSŽ	1	0	Statinio projekto dalies bylos dokumentų sudėties žiniaraštis
P-2022-02/01-PP-VN-AR	8	0	Aiškinamasis raštas
2022-05-03 Nr. A358/22 (2.9.4.5E-INF)	4		Vilniaus miesto savivaldybės patvirtinta projektinių pasiūlymų rengimo užduotis
2022-07-13 Nr. A16-10009/22 (2.176E-INF)	3		Vilniaus miesto savivaldybės administracijos infrastruktūros skyriaus protokolas/pritarimas projektiniams pasiūlymams
2022-08-19 Nr. A655-585/22(2.3.3.14E-KPA)	2		Vilniaus miesto savivaldybės administracijos kultūros paveldo apsaugos skyriaus pritarimas projektiniams pasiūlymams

Brėžinių žiniaraštis

Dokumento žymuo	Lapų sk.	Laida	Dokumento pavadinimas
P-2022-02/01-PP-VN-B.01	1	0	Vandentiekio tinklų planas (Vasario 16-osios g.)
P-2022-02/01-PP-VN-B.02	1	0	Vandentiekio tinklų planas (Filaretų g.)
P-2022-02/01-PP-VN-B.03	1	0	Vandentiekio tinklų planas (Saulės g.)
P-2022-02/01-PP-VN-B.04	1	0	Vandentiekio tinklų planas (Kauno g.)
P-2022-02/01-PP-VN-B.05	1	0	Vandentiekio tinklų planas (Bistryčios g.)
P-2022-02/01-PP-VN-B.06	1	0	Vandentiekio tinklų planas (Maldininkų g.)

					Projekto pavadinimas Vandentiekio tinklų Vasario 16-osios g., Filaretų g., Saulės g., Kauno g., Bistryčios g. ir Maldininkų g. Vilniaus m. rekonstravimo projektas		
Atestato Nr.	Pareigos	V. Pavardė	Parašas	Data	Dokumento pavadinimas Statinio projekto dalies bylos sudėties žiniaraštis	Laida	
31897	PV	E. Lubytė		2022		0	
26415	PDV	E. Lubytė		2022			
LT	Statytojas UAB "Vilniaus vandenys"				Dokumento žymuo	Lapas	Lapų
					P-2022-02/01-PP-VN-PBSŽ	1	1

AIŠKINAMASIS RAŠTAS

1. BENDRIEJI DUOMENYS

Projekto tikslas yra rekonstruoti esamus ketinius vandentiekio tinklus. Šie vamzdynai yra blogos būklės, susidėvėję ir turintys įvairių defektų. Šiose atkarpose įvyksta daug vandentiekio tinklų avarių, todėl šias atkarpas būtina kapitališkai remontuoti. Numatomi ir esamų šulinių/kamerų remonto darbai.

Statinio paskirtis – inžineriniai tinklai. Vandentiekio tinklai.

Statybos rūšis – rekonstravimas.


Statinio kategorija – neypatingasis statinys.

2. NORMATYVINIŲ DOKUMENTŲ SĄRAŠAS

1. STR 2.07.01:2003 „Vandentiekis ir nuotekų šalintuvas. Pastato inžinerinės sistemos. Lauko inžineriniai tinklai“
2. STR 1.01.04:2016 „Normatyviniai statybos techniniai dokumentai“.
3. STR 1.04.04:2017 „Statinio projektavimas, projekto ekspertizė“.
4. STR 1.06.01:2016 „Statybos darbai. Statinio statybos priežiūra“.
5. STR 1.01.03:2017 „Statinių klasifikavimas“.

3. ESAMA PADĖTIS

Rekonstruojamų vandentiekio tinklų teritorijoje yra pakloti elektros ir ryšio kabeliai, dujotiekio, lietaus nuotekų, savitakiniai/slėginiai nuotekų, vandentiekio tinklai. Esant būtinybei, vykdant žemės kasimo darbus, bus tikslinamos esamų komunikacijų vietos ir įgilinimai, atliekant šurfavimo darbus (būtina kviesti šių tinklų atstovus prieš pradėdant kasinėjimo darbus). Pažeidus esamus inžinerinius tinklus (nuotekų, dujotiekio, ryšių ir t.t), jie bus atstatomi pagal esamą padėtį.

					Projekto pavadinimas Vandentiekio tinklų Vasario 16-osios g., Filaretų g., Saulės g., Kauno g., Bistryčios g. ir Maldininkų g. Vilniaus m. rekonstravimo projektas			
Atestato Nr.	Pareigos	V. Pavardė	Parašas	Data	Dokumento pavadinimas		Laida	
231897	PV	E. Lubytė		2022	Aiškinamasis raštas		0	
26415	PDV	E. Lubytė		2022				
LT	Statytojas UAB "Vilniaus vandenys"				Dokumento žymuo P-2022-02/01-PP-VN-AR		Lapas 1	Lapų 3

4. PROJEKTINIAI SPRENDINIAI

Šiuo projektu numatomi rekonstruoti vandentiekio tinklų ilgiai:

225 m - Vasario 16-osios g.;

96 m – Filaretų g.;

58 m – Saulės g.;

122 m – Kauno g.;

176 m – Bistryčios g.;

241 m – Maldininkų g.

Esami ketiniai vandentiekio vamzdiniai keičiami į PE vamzdžius. Tinklai klojami uždaru būdu. Statybos metu numatoma suremontuoti esamas kameras. Atliekami sekantys darbai: demontuojamos esamos landos žiedai, dangčiai ir keičiami naujais, keičiama armatūra, lipynės, nužymėjimo ženklai, gelžbetoninių konstrukcijų ertmių sandarinimas vandeniui nelaidžia medžiaga.

Statybos darbai bus vykdomi etapais, kad nebūtų nepertraukiamas vandens tiekimas gyventojams. Nepertraukiamam vandens tiekimui esamiems vartotojams įrengti žiedinio tinklo nutraukimo vietose laikinąsias akles arba laikinąją vandens tiekimo liniją. Vandens tiekimo nutraukimas esamiems vartotojams galimas suderinus su Užsakovu atjungimo laiką prieš 14 kalendorinių dienų iki numatomų darbų pradžios, bet ne ilgesniam kaip 6 val. laikotarpiui.

5. DANGŲ ATSTATYMAS

Statybos darbai gatvės ribose vykdomi vadovaujantis STR 1.06.01:2016 „Statybos darbai. Statinio statybos priežiūra“, Lietuvos Respublikos Vyriausybės 2017-03-22 nutarimu Nr. 212 patvirtintu kelių priežiūros tvarkos aprašu, Lietuvos Respublikos saugaus eismo automobilių keliais įstatymu ir kitais susijusiais teisės aktais. Naujai įrengiamų dangų konstrukcija parenkama pagal Automobilių kelių standartizuotų dangų konstrukcijų projektavimo taisyklės KPT SDK 19. Išardytos gatvių dangos ir jų pagrindai įrengiami pagal esamą konstrukciją. Pažeistų dangų atstatymas gatvės ribose vykdomas pagal Vilniaus miesto savivaldybės administracijos direktoriaus 2021 m. kovo 25 d. įsakymu Nr.30-780/21 patvirtinto „Leidimų atlikti kasinėjimo darbus Vilniaus miesto savivaldybės viešojo naudojimo teritorijoje (gatvėse, vietinės reikšmės keliuose, aikštėse, žaliuosiuose plotuose), atitverti ją ar jos dalį arba apriboti eismą joje išdavimo tvarkos aprašas“ 1 priedo „Išardytos dangos sutvarkymas“ reikalavimus.

6. TINKLŲ APSAUGOS ZONA

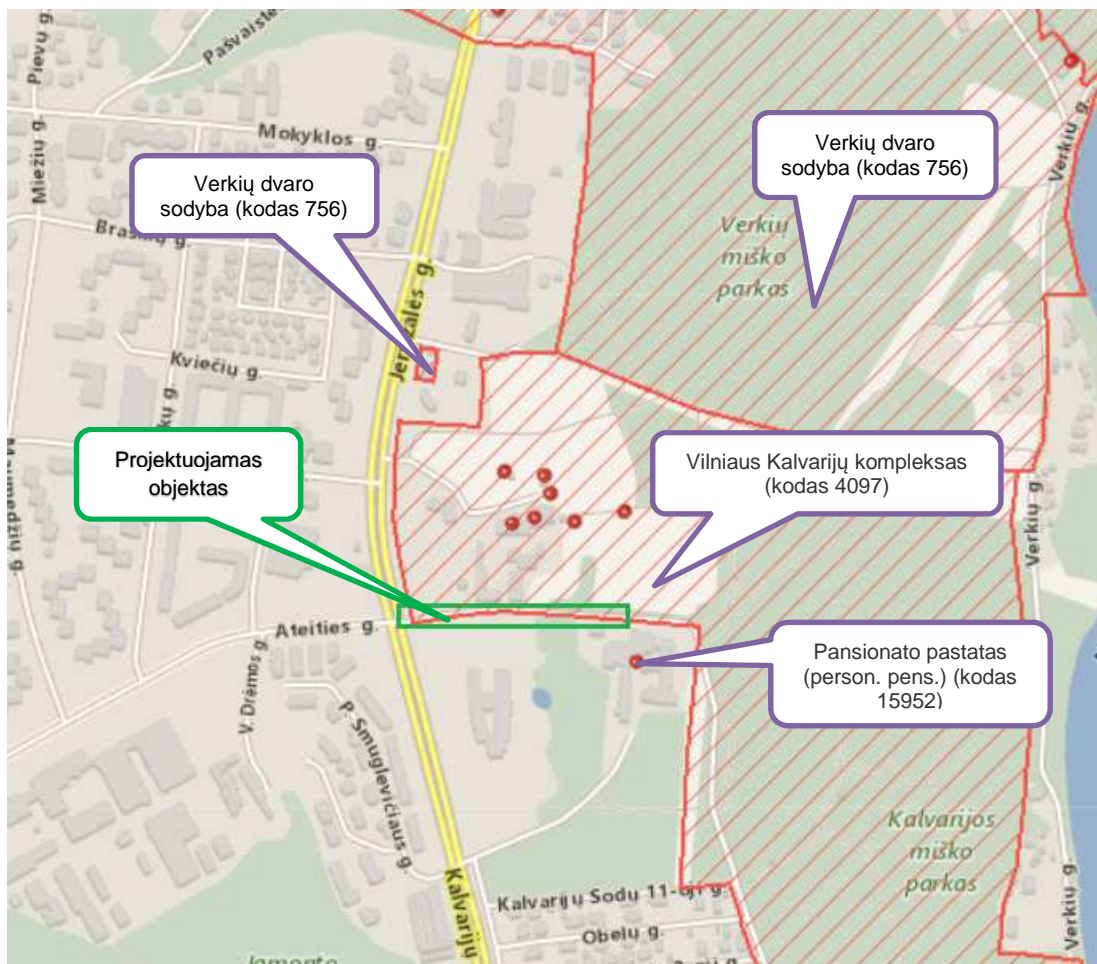
Tinklų apsaugos zonos dydį reglamentuoja 1992 m. gegužės 12 d. LR Vyriausybės nutarimu Nr. 343 patvirtintos „Specialiosios žemės ir miško naudojimo sąlygos“ (2019-01-01 aktuali redakcija). Pagal šias sąlygas projekte tinklų apsaugos zona, kai tinklai įrengiami iki 2,5 metro gylyje, yra žemės juosta po 2,5 metro nuo vamzdyno ašies, o giliau įrengiamiems tinklams nustatoma apsaugos zona po 5 metrus nuo vamzdyno ašies.

DOKUMENTO ŽYMUO:	LAPAS	LAPŲ	LAIDA
P-2022-02/01-PP-VN-AR	2	8	0

7. KULTŪROS PAVELDAS

Dalis rekonstruojamų vandentiekio tinklų patenka į Kultūros paveldo objektą – Vilniaus Kalvarijų kompleksas (kodas 4097); namas (Filaretų g.) (kodas 30761); Lukiškių aikštė (kodas 10371); Vilniaus miesto istorinė dalis, vad. Naujamiesčiu (kodas 33653), Vilniaus senamiesčio (kodas 16073) vizualinės apsaugos pozonis; Vilniaus miesto istorinė dalis, vad. Antakalniu (kodas 16084); Vilniaus senojo miesto ir priemiesčių archeoloinės vietovės (kodas 25504).

Rekonstruojami (uždaru būdu) vandentiekio tinklai Maldininkų g.:



Nagrinėjamo objekto padėtis kultūros paveldo objektų atžvilgiu. Šaltinis: kvr.kpd.lt

Vilniaus Kalvarijų kompleksas

Unikalus objekto kodas	4097
Pilnas pavadinimas	Vilniaus Kalvarijų kompleksas
Adresas	Vilniaus miesto sav., Vilniaus m., Kalvarijų g. 327, 329
Įregistravimo registre data	1992-11-09
Statusas	Valstybės saugomas
Objekto reikšmingumo lygmuo yra	Nacionalinis
Rūšis	Nekilnojamas
Teritorijos	KVR objektas: 1069489.00 kv. m
Vertybė pagal sandarą	Kompleksas
Seni kodai	Kodas registre iki 2005.04.19: G327K Nr. laikinosios apskaitos sąrašė: 122
Amžius	XVII a. II p.–XVIII a. II p.
Stilius	Barokas

DOKUMENTO ŽYMUO:	LAPAS	LAPŲ	LAIDA
P-2022-02/01-PP-VN-AR	3	8	0

Kompleksą sudaro	<ol style="list-style-type: none"> 1. Vilniaus Kalvarijų komplekso Šv. Kryžiaus Atradimo bažnyčia, vad. Kalvarijų (1038); 2. Vilniaus Kalvarijų komplekso dominikonų vienuolyno namas (26687); 3. Vilniaus Kalvarijų komplekso šventoriaus tvora (26688); 4. Vilniaus Kalvarijų komplekso XXXV stoties koplyčia (26689); 5. Vilniaus Kalvarijų komplekso XXXIV stoties koplyčia (26690); 6. Vilniaus Kalvarijų komplekso XXIX stoties koplyčia (26691); 7. Vilniaus Kalvarijų komplekso XXX stoties koplyčia (26692); 8. Vilniaus Kalvarijų komplekso Švč. Trejybės bažnyčia, vad. Trinapolio (1112); 9. Vilniaus Kalvarijų komplekso trinitorių vienuolyno namas (26693); 10. Vilniaus Kalvarijų komplekso atraminė siena (26694); 11. Vilniaus Kalvarijų komplekso Kryžiaus kelias (26695);
Vertingųjų savybių pobūdis	Archeologinis (lemiantis reikšmingumą); Architektūrinis (lemiantis reikšmingumą unikalus); Dailės (lemiantis reikšmingumą retas); Istorinis (lemiantis reikšmingumą retas); Kraštovaizdžio; Memorialinis (lemiantis reikšmingumą svarbus); Sakralinis (lemiantis reikšmingumą unikalus); Želdynų (lemiantis reikšmingumą svarbus);

Rekonstruojami (uždaru būdu) vandentiekio tinklai Filaretų g.:



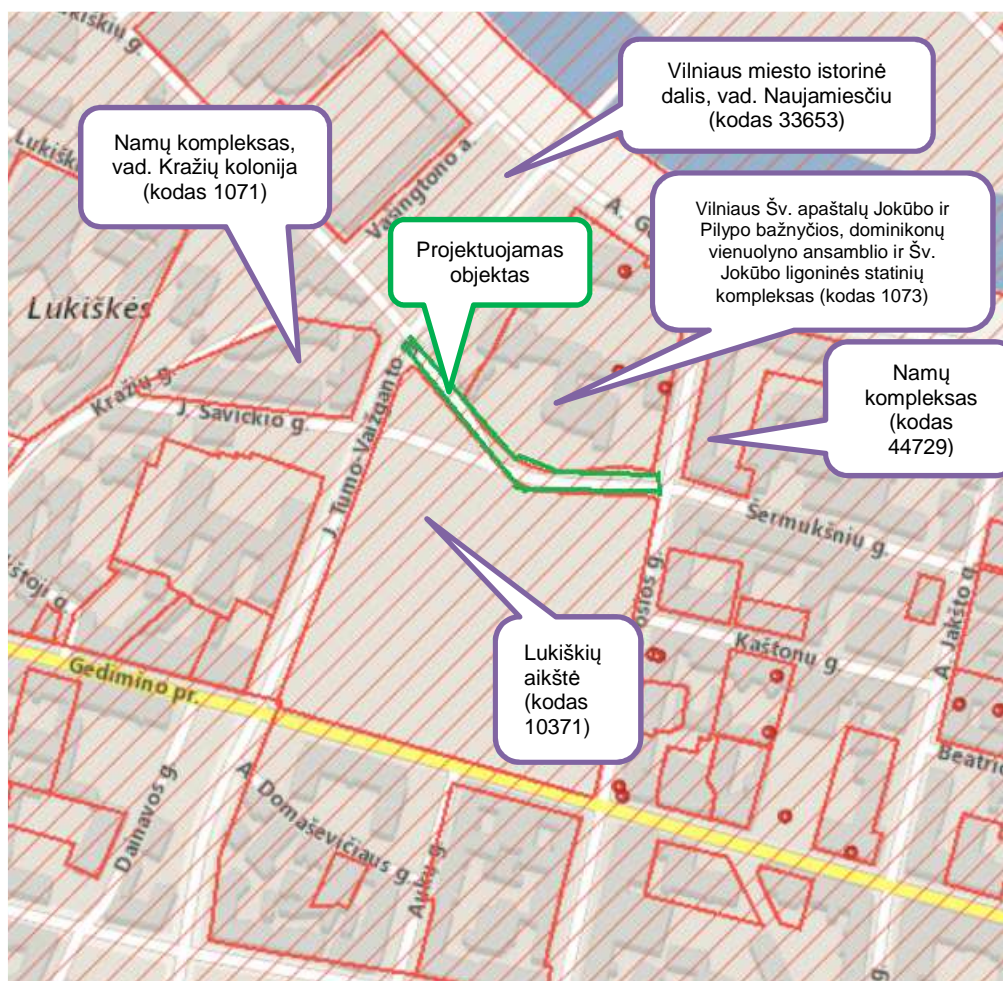
Nagrinėjamo objekto padėtis kultūros paveldo objektų atžvilgiu. Šaltinis: kvr.kpd.lt

DOKUMENTO ŽYMUO:	LAPAS	LAPŲ	LAIDA
P-2022-02/01-PP-VN-AR	4	8	0

Namas

Unikalus objekto kodas	30761
Pilnas pavadinimas	Namas
Adresas	Vilniaus miesto sav., Antakalnio sen., Vilniaus m., Filaretų g. 8
Įregistravimo registre data	2006-09-13
Statusas	Registrinis
Objekto reikšmingumo lygmuo yra	Regioninis
Rūšis	Nekilnojamas
Teritorijos	KVR objektas: 1000.00 kv. m
Vertybė pagal sandarą	Pavienis objektas
Amžius	XIX a. II p.
Vertingųjų savybių pobūdis	Architektūrinis (lemiantis reikšmingumą svarbus);

Rekonstruojami (uždaru būdu) vandentiekio tinklai Vasario 16-osios g.:



Nagrinėjamo objekto padėtis kultūros paveldo objektų atžvilgiu. Šaltinis: kvr.kpd.lt

Lukiškių aikštė

Unikalus objekto kodas	10371
Pilnas pavadinimas	Lukiškių aikštė
Adresas	Vilniaus miesto sav., Vilniaus m., Lukiškių a.
Įregistravimo registre data	1993-01-26
Statusas	Valstybės saugomas
Objekto reikšmingumo lygmuo yra	Nacionalinis
Rūšis	Nekilnojamas
Teritorijos	KVR objektas: 41428.00 kv. m
Vertybė pagal sandarą	Pavienis objektas

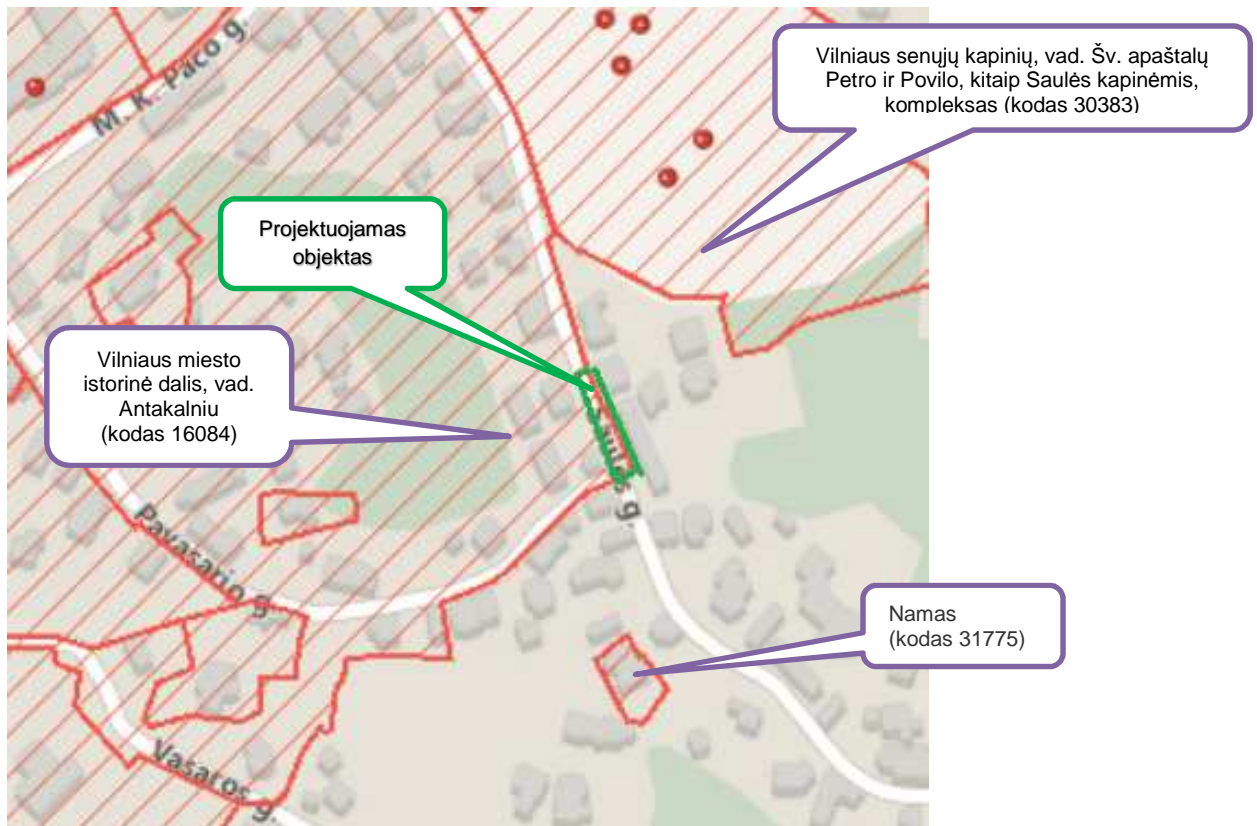
DOKUMENTO ŽYMUO: P-2022-02/01-PP-VN-AR	LAPAS	LAPŲ	LAIDA
	5	8	0

Seni kodai	XIX a. pab. – XX a. vid.
Vertingųjų savybių pobūdis	Archeologinis (lemiantis reikšmingumą);Dailės (lemiantis reikšmingumą svarbus);Istorinis (lemiantis reikšmingumą svarbus);Memorialinis (lemiantis reikšmingumą svarbus);Urbanistinis (lemiantis reikšmingumą svarbus);Želdynų (lemiantis reikšmingumą svarbus);

Vilniaus miesto istorinė dalis, vad. Naujamiesčiu

Unikalus objekto kodas	33653
Pilnas pavadinimas	Vilniaus miesto istorinė dalis, vad. Naujamiesčiu
Adresas	Vilniaus miesto sav., Vilniaus m.,
Įregistravimo registre data	2010-04-21
Statusas	Registrinis
Objekto reikšmingumo lygmuo yra	Nacionalinis
Rūšis	Nekilnojamasis
Teritorijos	KVR objektas: 3010486.00 kv. m
Vertybė pagal sandarą	Vietovė
Seni kodai	Nr. laikinosios apskaitos sąraše: 101 Nr. Lietuvos Respublikos kultūros paminklų sąraše: UV70
Amžius	XVII a. pr. - XX a. II p.
Vertingųjų savybių pobūdis	Archeologinis (lemiantis reikšmingumą);Architektūrinis (lemiantis reikšmingumą unikalus);Istorinis (lemiantis reikšmingumą svarbus);Kraštovaizdžio;Urbanistinis (lemiantis reikšmingumą retas);Želdynų (lemiantis reikšmingumą svarbus);

Rekonstruojami (uždaru būdu) vandentiekio tinklai Saulės g.:



Nagrinėjamo objekto padėtis kultūros paveldo objektų atžvilgiu. Šaltinis: kvr.kpd.lt

DOKUMENTO ŽYMUO:	LAPAS	LAPŲ	LAIDA
P-2022-02/01-PP-VN-AR	6	8	0

Vilniaus miesto istorinė dalis, vad. Antakalniu

Unikalus objekto kodas	16084
Pilnas pavadinimas	Vilniaus miesto istorinė dalis, vad. Antakalniu
Adresas	Vilniaus miesto sav., Vilniaus m.,
Įregistravimo registre data	1993-05-21
Statusas	Registrinis
Objekto reikšmingumo lygmuo yra	Nacionalinis
Rūšis	Nekilnojamas
Teritorijos	KVR objektas: 674753.00 kv. m
Vertybė pagal sandarą	Vietovė
Seni kodai	Nr. Lietuvos Respublikos kultūros paminklų sąrašė: UV70
Vertingųjų savybių pobūdis	Archeologinis (lemiantis reikšmingumą);Architektūrinis (lemiantis reikšmingumą retas);Istorinis (lemiantis reikšmingumą svarbus);Kraštovaizdžio;Urbanistinis (lemiantis reikšmingumą retas);Želdynų (lemiantis reikšmingumą svarbus);

Vilniaus senamiestis

Vizualinės apsaugos pozonis

Unikalus objekto kodas	16073
Pilnas pavadinimas	Vilniaus senamiestis
Adresas	Vilniaus miesto sav., Vilniaus m.,
Įregistravimo registre data	1993-05-21
Statusas	Registrinis
Objekto reikšmingumo lygmuo yra	Nacionalinis
Rūšis	Nekilnojamas
Teritorijos	KVR objektas: 3520855.00 kv. m Vizualinės apsaugos pozonis: 19122400.00 kv. m
Vertybė pagal sandarą	Vietovė
Seni kodai	Kodas registre iki 2005.04.19: U1P Nr. Lietuvos Respublikos kultūros paminklų sąrašė: UR1
Amžius	XIII a.-XIV a. pr. - XX a. I p., su XX a. vid. – XXI a. pr. tarpais
Vertingųjų savybių pobūdis	Archeologinis (lemiantis reikšmingumą);Architektūrinis (lemiantis reikšmingumą svarbus);Inžinerinis (lemiantis reikšmingumą retas);Istorinis (lemiantis reikšmingumą unikalus);Kraštovaizdžio;Memorialinis (lemiantis reikšmingumą unikalus);Urbanistinis (lemiantis reikšmingumą unikalus);Želdynų (lemiantis reikšmingumą svarbus);

Vilniaus senojo miesto ir priemiesčių archeologinė vietovė

Unikalus objekto kodas	25504
Pilnas pavadinimas	Vilniaus senojo miesto ir priemiesčių archeologinė vietovė
Adresas	Vilniaus miesto sav., Vilniaus m.,
Įregistravimo registre data	2001-02-09
Statusas	Valstybės saugomas
Objekto reikšmingumo lygmuo yra	Nacionalinis
Rūšis	Nekilnojamas
Teritorijos	KVR objektas: 6199895.00 kv. m
Vertybė pagal sandarą	Vietovė
Seni kodai	Kodas registre iki 2005.04.19: A1610K
Amžius	XIV–XVIII a.

DOKUMENTO ŽYMUO:	LAPAS	LAPŲ	LAIDA
P-2022-02/01-PP-VN-AR	7	8	0

Vertingųjų savybių pobūdis	Archeologinis (lemiantis reikšmingumą);Istorinis (lemiantis reikšmingumą svarbus);Kraštovaizdžio;Memorialinis (lemiantis reikšmingumą svarbus);Mitologinis (lemiantis reikšmingumą svarbus);
----------------------------	----------------------------------------------------------------------------------------------------------------------------------------------------------------------------------------------

Vertingosios savybės (vertybės sudėtis, apimtis, vertingos dalys ir elementai): skelbiamos adresu: <https://kvr.kpd.lt/#/>. Projektiniai sprendiniai nagrinėjama teritorijai neigiamos įtakos neturės. Projekto sprendiniai atitinka Kultūros paveldo tvarkybos darbų projektų rengimo taisyklių bei kitų nekilnojamųjų kultūros vertybių apsaugą reglamentuojančių teisės aktų reikalavimus. Statybos darbų metu aptikus naujų vertingųjų savybių, darbai sustabdomi Lietuvos Respublikos nekilnojamojo kultūros paveldo apsaugos įstatymo (Žin., 2004, Nr.153-5571) 9 str. nustatyta tvarka.

Projektiniai sprendiniai aukščiau išvardintoms kultūros paveldo zonoms neigiamos įtakos neturės. Vandentiekio tinklai yra rekonstruojami naujais, toje pačioje vietoje kaip ir buvo pakloti. Vandentiekio tinklas rekonstruojamas uždaru būdu. Naujas tinklas bus įtraukimas į senąjį vamzdį jį suardant.

Statybų metu prieš žemės judinimo darbus rangovas privalo atlikti archeologinius tyrimus Vasario 16-osios g., Maldininkų g. ir Saulės g.

Jei žemės judinimo darbų metu bus aptikta vertingų archeologinių struktūrų, projekto sprendiniai turi būti keičiami, užtikrinant kultūros paveldo objektų, kompleksų ir vietovių vertingųjų savybių išsaugojimą ir privaloma pranešti kultūros paveldo departamentui.

Projektuojant inžinerinius tinklus ir numatant žemės judinimo darbus kultūros objekto teritorijoje, bus nekeičiamas esamas reljefas.

DOKUMENTO ŽYMUO:	LAPAS	LAPŲ	LAIDA
P-2022-02/01-PP-VN-AR	8	8	0



VILNIAUS MIESTO SAVIVALDYBĖS ADMINISTRACIJA

PRITARIU
 Infrastruktūros skyriaus
 L. e. skyriaus vedėjo pareigas
 Arūnas Visockas

INŽINERINIO STATINIO PROJEKTINIŲ PASIŪLYMŲ RENGIMO UŽDUOTIS

2022-05- Nr. A358- /22 (2.9.4.5E-INF)

Eil. nr.	Pavadinimas	Reikalavimai
I. Bendra informacija apie projektą		
1.	Projekto pavadinimas (STR 1.04.04:2017 „Statinio projektavimas, projekto ekspertizė“ papunktis 6.8.)	<i>Vandentiekio tinklų Vasario 16-osios g., Filaretų g., Saulės g., Kauno g., Bistryčios g. ir Maldininkų g. Vilniaus m. rekonstravimo projektas</i>
2.	Statytojas	<i>UAB „Vilniaus vandenys“, info@vv.lt</i>
3.	Užsakovas	<i>UAB „Vilniaus vandenys“, info@vv.lt</i>
4.	Projektuotojas	<i>UAB „Stareka“, info@stareka.lt</i>
5.	Pagrindinė statinio naudojimo paskirtis (pagal STR 1.01.03:2017 „Statinių klasifikavimas“)	<i>Inžineriniai tinklai-vandentiekio tinklai</i>
6.	Projektinių pasiūlymų rengimo tikslas	<i>-Informuoti visuomenę apie statinio projektavimą pagal statybos techninio reglamento STR 1.04.04:2017 „Statinio projektavimas, projekto ekspertizė“ reikalavimus. -Rekonstruoti esamus vandentiekio tinklus. Šie vamzdiniai yra blogos būklės, susidėvėję ir turintys įvairių defektų. Šiose atkarpose įvyksta daug vandentiekio tinklų avarijų, todėl šias atkarpas būtina kapitališkai remontuoti. Numatomi ir esamų šulinių/kamerų remonto darbai.</i>
7.	Statinio (-ių) ar statinių grupės kategorija (pagal STR 1.01.03:2017 „Statinių klasifikavimas“)	<i>- neypatingasis statinys</i>
8.	Kita informacija (kultūros paveldo, saugomos teritorijos)	<i>- Vilniaus Kalvarijų kompleksas (kodas 4097); - Namas (Filaretų g.) (kodas 30761); - Lukiškių aikštė (kodas 10371); - Vilniaus Šv. apaštalų Jokūbo ir Pilypo bažnyčios, dominikonų vienuolyno ansamblio ir Šv. Jokūbo ligoninės statinių kompleksas (kodas 1073); - Vilniaus miesto istorinė dalis, vad. Naujamiesčiu (kodas 33653).</i>

9	Esamos statinio konstrukcijos, jų funkcinė paskirtis.	-
II. Projektinių pasiūlymų apimtis ir statytojo pateikiami duomenys		
10.	Projektinių pasiūlymų apimtis	<p>- <i>Aiškinamasis raštas;</i></p> <p>- <i>Planai;</i></p> <p>- <i>Planuojamoje darbų zonoje esamų medžių inventorizacija ir esamų gamtos elementų vertinimas (vertinti esamų medžių būklę 5 (penkių) metrų atstumu nuo projektuojamų gatvės elementų, pjūviuose rodyti visus gatvės elementus. Grafinę ir tekstinę informaciją pateikti vadovaujantis pateiktu grafiniu/informaciniu medžių žymėjimo ir inventorizacijos lentelės pavyzdžiu „Grafinis/informacinis medžių žymėjimas plane ir inventorizacijos lentelės sudėtis“.</i></p> <p>- <i>Projektiniai sprendiniai, su invazija į saugomą medžio šaknų zoną, kuri apskaičiuojama pagal formulę $R = \text{kamieno } \varnothing \times 12$, turi būti pateikta su rekomenduojamomis arboristo išvadomis dėl taikytinų sprendinių kaip apsaugoti, išsaugoti ir palaikyti medžių būklę jos nebloginant projekto įgyvendinimo metu bei po projekto įgyvendinimo ilgalaikėje perspektyvoje. Identifikuotus vertingus želdinius su išpūdingos formos laja siekti išsaugoti ir integruoti į sprendinius. Numatant medžių šalinimą dėl projektinių sprendinių – esant galimybei vertinti jų persodinimą, tinkamas technologijas.</i></p> <p>- <i>Dangų atstatymą projektuoti atsižvelgiant į esamų medžių šaknų apsaugos zonas, numatyti statybos technologiją, kuri nepažeistų esamų medžių šaknų statybos metu.). Nauji projektuojami želdiniai ir medžiai turi būti pažymėti sutartiniais ženklais, kurie žymėjimu skiriasi nuo esamų paliekamų želdinių žymėjimo. Parenkamos aplinkai būdingos ir/arba vietinės, nesudėtingai prižiūrimos, įvairios augalų rūšys. Rekomenduoja sodinti medžius, turinčius gausesnę lapiją, formuojančius azūriškumą)</i></p>
11.	Pateikiami dokumentai, nurodomi projektinių pasiūlymų rengimo dokumentams taikomi teisės aktai.	<p>- <i>STR 1.04.04:2017 „Statinio projektavimas, projekto ekspertizė“.</i></p> <p>- <i>UAB „Vilniaus vandenys“ prisijungimo sąlygos.</i></p> <p>- <i>Konkurso dokumentai.</i></p>
III. Reikalavimai projektiniams pasiūlymams		
12	Esminiai funkciniai (paskirties) reikalavimai statiniui	- <i>Rekonstruojami vandentiekio tinklai. Bendras tinklų ilgis ~ 918 m</i>
13	Reikalavimai architektūros (estetinius aplinkai, kraštovaizdžiui)	-
14	Nurodymai sprendinių derinimui, jų pritarimui	-
15	Nurodymai projektinių pasiūlymų vaizdinės	-

	informacijos parengimui	
16	Reikalavimai projekto rengimo dokumentų kalbai (-oms).	<i>-Lietuvių</i>
17	Reikalavimai projekto rengimo dokumentų įforminimui, sudėčiai ir pan.	<i>- Dokumentų rinkinių (kopijų) skaičius – 1</i>
IV. Projektuotojo autorines teises ir galimi projekto keitimai		
18	<i>Projektuotojas turi jo parengtų projektinių pasiūlymų autorines teises. Statytojas be projektuotojo sutikimo projekto kopijas gali naudoti tik tam tikslui, kuriam skirtas Projektas.</i>	

DETALŪS METADUOMENYS

Dokumento sudarytojas (-ai)	Vilniaus miesto savivaldybė 188710061, Konstitucijos pr. 3, LT-09601, Vilnius
Dokumento pavadinimas (antraštė)	INŽINERINIO STATINIO PROJEKTINIŲ PASIŪLYMŲ RENGIMO UŽDUOTIS (Vandentiekio tinklų Vasario 16-osios g., Filaretų g., Saulės g., Kauno g., Bistryčios g. ir Maldininkų g. Vilniaus m. rekonstravimo projektas)
Dokumento registracijos data ir numeris	2022-05-03 Nr. A358-51/22(2.9.4.5E-INF)
Dokumento gavimo data ir dokumento gavimo registracijos numeris	–
Dokumento specifikacijos identifikavimo žymuo	ADOC-V1.0
Parašo paskirtis	Pasirašymas
Parašą sukūrusio asmens vardas, pavardė ir pareigos	Arūnas Visockas, L. e. Infrastruktūros skyriaus vedėjo pareigas, Infrastruktūros skyrius
Sertifikatas išduotas	ARŪNAS VISOCKAS, Vilniaus miesto savivaldybės administracija LT
Parašo sukūrimo data ir laikas	2022-05-03 13:35:55 (GMT+03:00)
Parašo formatas	XAdES-T
Laiko žymoje nurodytas laikas	2022-05-03 13:36:05 (GMT+03:00)
Informacija apie sertifikavimo paslaugų teikėją	ADIC CA-A, Asmens dokumentu israsymo centras prie LR VRM LT
Sertifikato galiojimo laikas	2021-12-07 09:47:57 – 2024-12-06 09:47:57
Informacija apie būdus, naudotus metaduomenų vientisumui užtikrinti	"Registravimas" paskirties metaduomenų vientisumas užtikrintas naudojant "RCSC IssuingCA, VI Registru centras - i.k. 124110246 LT" išduotą sertifikatą "Dokumentų valdymo sistema Avilys, Vilniaus miesto savivaldybės administracija, į.k. 188710061 LT", sertifikatas galioja nuo 2021-12-20 09:38:49 iki 2024-12-19 09:38:49
Pagrindinio dokumento priedų skaičius	–
Pagrindinio dokumento pridedamų dokumentų skaičius	–
Priedamo dokumento sudarytojas (-ai)	–
Priedamo dokumento pavadinimas (antraštė)	–
Priedamo dokumento registracijos data ir numeris	–
Programinės įrangos, kuria naudojantis sudarytas elektroninis dokumentas, pavadinimas	Dokumentų valdymo sistema „Avilys“, versija 3.5.60
Informacija apie elektroninio dokumento ir elektroninio (-ių) parašo (-ų) tikrinimą (tikrinimo data)	Atitinka specifikacijos keliamus reikalavimus. Visi dokumente esantys elektroniniai parašai galioja (2022-05-03 15:04:15)
Paieškos nuoroda	–
Papildomi metaduomenys	Nuorašą suformavo 2022-05-03 15:04:15 Dokumentų valdymo sistema „Avilys“



**VILNIAUS MIESTO SAVIVALDYBĖS ADMINISTRACIJOS
INFRASTRUKTŪROS SKYRIUS**

Ernestai Lubytei
ernesta.lubyte@gmail.com

2022-07-
I

Nr. A51- /22(3.3.2.26E-INF)
Nr.

DĖL 2022-07-13 PROTOKOLO Nr. A16-1009/22 (2.1.76E-INF) IŠRAŠO PATEIKIMO

Siunčiame Jums 2022 m. liepos 13 d. Vilniaus miesto savivaldybės administracijos Inžinerinių statinių projektų ir projektinių pasiūlymų vertinimo darbo grupės posėdžio, įvykusio 2022 m. liepos 12 d., protokolo Nr. A16-1009/22 (2.1.76E-INF) išrašą.

PRIDEDAMA. Protokolo išrašas, 1 lapas.

Poskyrio vedėjas,
pavaduojantis Skyriaus vedėją

Gintautas Kazimieras Niaura



VILNIAUS MIESTO SAVIVALDYBĖS ADMINISTRACIJA

**INŽINERINIŲ STATINIŲ PROJEKTŲ IR PROJEKTINIŲ PASIŪLYMŲ VERTINIMO
DARBO GRUPĖS
PASITARIMO PROTOKOLO IŠRAŠAS**

2022-07-13 Nr. A16-1009/22(2.1.76E-INF)

3 SVARSTYTA. Dėl Vandentiekio tinklų Vasario 16-osios g., Filaretų g., Saulės g., Kauno g., Bistryčios g. ir Maldininkų g. Vilniaus m. rekonstravimo projekto (IS „Infostatyba“).

NUTARTA:

- 3.1 Pritarti projektinių pasiūlymų sprendiniams.
- 3.2. Techninio projekto metu parengti darbų organizavimo dalį.
- 3.3. Eismo ribojimus pateikti derinimui teisės aktų nustatyta tvarka.

Pasitarimo pirmininkas

Robert Markovski

Pasitarimo sekretorė

Irena Čepukoitė

Išrašas tikras

DETALŪS METADUOMENYS

Dokumento sudarytojas (-ai)	Vilniaus miesto savivaldybė 188710061, Konstitucijos pr. 3, LT-09601, Vilnius
Dokumento pavadinimas (antraštė)	DĖL 2022-07-13 PROTOKOLO Nr. A16-1009/22(2.1.76E-INF) IŠRAŠO PATEIKIMO
Dokumento registracijos data ir numeris	2022-07-14 Nr. A51-100879/22(3.3.2.26E-INF)
Dokumento gavimo data ir dokumento gavimo registracijos numeris	–
Dokumento specifikacijos identifikavimo žymuo	ADOC-V1.0
Parašo paskirtis	Pasirašymas
Parašą sukūrusio asmens vardas, pavardė ir pareigos	Gintautas Kazimieras Niaura, Poskyrio vedėjas, pavaduojantis Skyriaus vedėją, Infrastruktūros skyrius
Sertifikatas išduotas	GINTAUTAS KAZIMIERAS NIAURA LT
Parašo sukūrimo data ir laikas	2022-07-14 08:27:57 (GMT+03:00)
Parašo formatas	XAdES-T
Laiko žymoje nurodytas laikas	2022-07-14 08:28:10 (GMT+03:00)
Informacija apie sertifikavimo paslaugų teikėją	EID-SK 2016, AS Sertifitseerimiskeskus EE
Sertifikato galiojimo laikas	2020-01-28 10:01:46 – 2025-01-26 23:59:59
Informacija apie būdus, naudotus metaduomenų vientisumui užtikrinti	"Registravimas" paskirties metaduomenų vientisumas užtikrintas naudojant "RCSC IssuingCA, VI Registru centras - i.k. 124110246 LT" išduotą sertifikatą "Dokumentų valdymo sistema Avilys, Vilniaus miesto savivaldybės administracija, į.k. 188710061 LT", sertifikatas galioja nuo 2021-12-20 09:38:49 iki 2024-12-19 09:38:49
Pagrindinio dokumento priedų skaičius	1
Pagrindinio dokumento priedamų dokumentų skaičius	–
Priedamo dokumento sudarytojas (-ai)	–
Priedamo dokumento pavadinimas (antraštė)	–
Priedamo dokumento registracijos data ir numeris	–
Programinės įrangos, kuria naudojantis sudarytas elektroninis dokumentas, pavadinimas	Dokumentų valdymo sistema „Avilys“, versija 3.5.60
Informacija apie elektroninio dokumento ir elektroninio (-ių) parašo (-ų) tikrinimą (tikrinimo data)	Atitinka specifikacijos keliamus reikalavimus. Visi dokumente esantys elektroniniai parašai galioja (2022-07-14 15:42:46)
Paieškos nuoroda	–
Papildomi metaduomenys	Nuorašą suformavo 2022-07-14 15:42:46 Dokumentų valdymo sistema „Avilys“



**VILNIAUS MIESTO SAVIVALDYBĖS ADMINISTRACIJOS
KULTŪROS PAVELDO APSAUGOS SKYRIUS**

Rūtai Jakubkienei
bilotaite.ruta@gmail.com

2022-08-
į 2022-08-09

Nr. A655- /22(2.3.3.14E-KPA)
Nr. E654-225/22(2.3.3.14E-KPA)

**DĖL VANDENTIEKIO TINKLŲ VASARIO 16-OSIOS G., FILARETŲ G., SAULĖS G.,
KAUNO G., BISTRYČIOS G. IR MALDININKŲ G., VILNIUJE, REKONSTRAVIMO
PROJEKTINIŲ PASIŪLYMŲ**

Vilniaus miesto savivaldybės administracijos Kultūros paveldo apsaugos skyrius peržiūrėjo 2022-08-09 gautą prašymą Nr. E654-225/22(2.3.3.14E-KPA) su projektine dokumentacija.

Pritariame Vandentiekio tinklų Vasario 16-osios g., Filaretų g., Saulės g., Kauno g., Bistryčios g. ir Maldininkų g., Vilniuje, rekonstravimo projektiniams pasiūlymams (PV – Ernesta Lubytė) su pastabomis:

- Vadovaujantis Nekilnojamojo kultūros paveldo apsaugos įstatymo 23 straipsnio 8-to punkto nuostata, techniniame projekte turite pateikti projekto paveldosaugos specialiosios ekspertizės aktą;

- Dalis rekonstruojamų vandentiekio tinklų patenka į kultūros paveldo registrines vietas ir/ar kultūros paveldo objekto/vertybės apibrėžtos teritorijos ribas, kurių vertingųjų savybių pobūdis archeologinis (lemiantis reikšmingumą), todėl vykdant žemės judinimo darbus reikalinga archeologo priežiūra/ archeologiniai tyrimai (PTR 2.13.01:2011 „Archeologinio paveldo tvarkyba“ nustatyta tvarka). Techniniame projekte turite pateikti sutartį su archeologu arba archeologo išvadą dėl žemės judinimo darbų.

Projektiniams pasiūlymams pritarta paveldosauginiu požiūriu, suderinimo registracijos Nr. 22-126.

Informuojame, kad Kultūros paveldo departamento Vilniaus teritoriniam skyriui projektinę dokumentaciją derinimui teikia patys pareiškėjai.

Patarėja, pavaduojanti skyriaus vedėją

Jolita Noreikienė

Jolita Noreikienė, tel. (8 5) 211 2638, el. p. jolita.noreikiene@vilnius.lt



Biudžetinė įstaiga
Kodas 188710061
Duomenys kaupiami ir saugomi
Juridinių asmenų registre


Konstitucijos pr. 3
LT-09601 Vilnius
Tel. (8 5) 211 2616

El. p. savivaldybe@vilnius.lt
www.vilnius.lt



DETALŪS METADUOMENYS

Dokumento sudarytojas (-ai)	Vilniaus miesto savivaldybė 188710061, Konstitucijos pr. 3, LT-09601, Vilnius
Dokumento pavadinimas (antraštė)	DĖL VANDENTIEKIO TINKLŲ VASARIO 16-OSIOS G., FILARETŲ G., SAULĖS G., KAUNO G., BISTRYČIOS G. IR MALDININKŲ G., VILNIUJE, REKONSTRAVIMO PROJEKTINIŲ PASIŪLYMŲ
Dokumento registracijos data ir numeris	2022-08-19 Nr. A655-585/22(2.3.3.14E-KPA)
Dokumento gavimo data ir dokumento gavimo registracijos numeris	–
Dokumento specifikacijos identifikavimo žymuo	ADOC-V1.0
Parašo paskirtis	Pasirašymas
Parašą sukūrusio asmens vardas, pavardė ir pareigos	Jolita Noreikienė, Patarėja, pavaduojanti skyriaus vedėją, Kultūros paveldo apsaugos skyrius
Sertifikatas išduotas	JOLITA NOREIKIENĖ LT
Parašo sukūrimo data ir laikas	2022-08-19 13:34:33 (GMT+03:00)
Parašo formatas	XAdES-T
Laiko žymoje nurodytas laikas	2022-08-19 13:34:50 (GMT+03:00)
Informacija apie sertifikavimo paslaugų teikėją	EID-SK 2016, AS Sertifitseerimiskeskus EE
Sertifikato galiojimo laikas	2020-01-28 10:32:18 – 2025-01-26 23:59:59
Informacija apie būdus, naudotus metaduomenų vientisumui užtikrinti	"Registravimas" paskirties metaduomenų vientisumas užtikrintas naudojant "RCSC IssuingCA, VI Registru centras - i.k. 124110246 LT" išduotą sertifikatą "Dokumentų valdymo sistema Avilys, Vilniaus miesto savivaldybės administracija, į.k. 188710061 LT", sertifikatas galioja nuo 2021-12-20 09:38:49 iki 2024-12-19 09:38:49
Pagrindinio dokumento priedų skaičius	–
Pagrindinio dokumento pridedamų dokumentų skaičius	–
Priedamo dokumento sudarytojas (-ai)	–
Priedamo dokumento pavadinimas (antraštė)	–
Priedamo dokumento registracijos data ir numeris	–
Programinės įrangos, kuria naudojantis sudarytas elektroninis dokumentas, pavadinimas	Dokumentų valdymo sistema „Avilys“, versija 3.5.60
Informacija apie elektroninio dokumento ir elektroninio (-ių) parašo (-ų) tikrinimą (tikrinimo data)	Atitinka specifikacijos keliamus reikalavimus. Visi dokumente esantys elektroniniai parašai galioja (2022-08-19 13:35:45)
Paieškos nuoroda	–
Papildomi metaduomenys	Nuorašą suformavo 2022-08-19 13:35:45 Dokumentų valdymo sistema „Avilys“



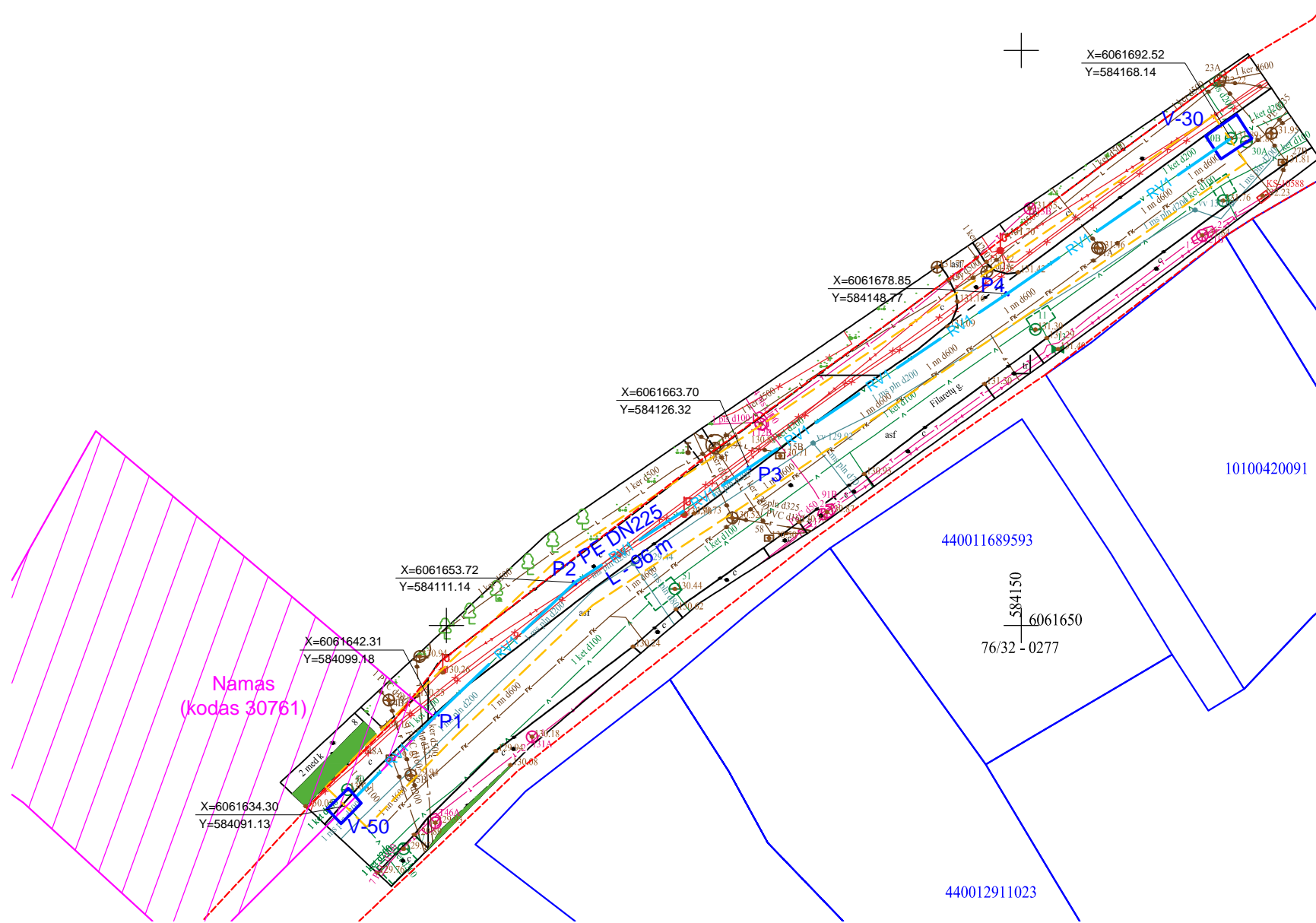
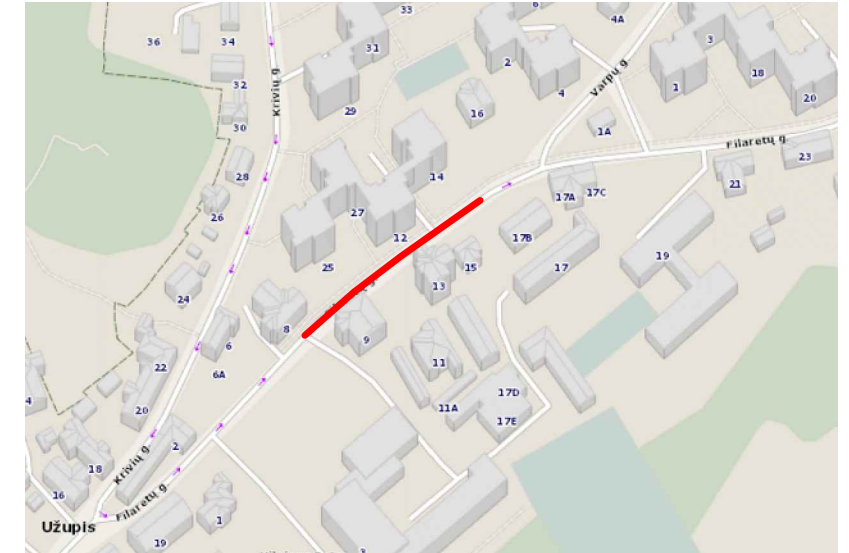
SUTARTINIAI ŽYMĖJIMAI

- RV1 — Rekonstruojamas esamas vandentiekio tinklas
- V- Rekonstruojama vandentiekio kamera
- Projektuojamų tinklų apsaugos zona
- Gatvių raudonosios linijos
- Esamas vandentiekio tinklas
- Esamas dujotiekio tinklas
- Esamas kanalizuoats ryšių kabelis
- Esamas žemos įtampos kabelis
- Esamas buitinių nuotekų tinklas
- Esamas lietaus nuotekų tinklas
- Kultūros paveldo zona

- Pastabos:**
- Projektas paruoštas pagal UAB "Vilniaus vandenys" prisijungimo sąlygas Nr. PS22-535, 2021-03-08.
 - Aukščių sistema - LAS07, koordinacių LKS-1994, matmenys nurodyti metrais.
 - Esamų inžinerinių tinklų altitudės būtina tikslinti statybų metu.
 - Pradedant inžinerinių tinklų rekonstravimo darbus, būtina patikslinti susikirtimo altitudes su esamomis požeminėmis komunikacijomis, atliekant esamų komunikacijų šurfavimo darbus rankiniu būdu. Atliekant vandentiekio tinklų statybos darbus susikirtimuose su esamais inžineriniais tinklais, kviesti šiuos tinklus eksploatuojančių įmonių atstovus.
 - Šulinių dangčiai turi būti viename lygyje su gatvės arba šaligatvio dangos paviršiumi, kyšoti 50-70 mm virš vejos gyvenamuosiuose kvartaluose ir 200 mm virš žemės paviršiaus neužstatytose teritorijose. Gatvės važiuojamoje dalyje šulinių dangčius montuoti "sunkaus" (plaukiojančio) tipo, užrakinamus. Klojant tinklus keliuose, šulinių dangčiai neturi patekti po automobilių provėžom (ratų vėžiomis).
 - Statybos metu iškeltus kelio ženklus privaloma atstatyti į pradinę vietą.
 - Statybos darbai gatvės ribose vykdomi vadovaujantis STR 1.06.01:2016 „Statybos darbai. Statinio statybos priežiūra“, Lietuvos Respublikos Vyriausybės 2017-03-22 nutarimu Nr. 212 patvirtintu kelių priežiūros tvarkos aprašu, Lietuvos Respublikos saugaus eismo automobilių keliais įstatymu ir kitais susijusiais teisės aktais. Naujai įrengiamų dangų konstrukcija parenkama pagal Automobilių kelių standartizuotų dangų konstrukcijų projektavimo taisyklės KPT SDK 19. Išardytos gatvių dangos ir jų pagrindai įrengiami pagal esamą konstrukciją. Pažeistų dangų atstatymas gatvės ribose vykdomas pagal Vilniaus miesto savivaldybės administracijos direktoriaus 2021 m. kovo 25 d. įsakymu Nr.30-780/21 patvirtinto „Leidimų atlikti kasinėjimo darbus Vilniaus miesto savivaldybės viešojo naudojimo teritorijoje (gatvėse, vietinės reikšmės keliuose, aikštėse, žaliuosiuose plotuose), atitverti ją ar jos dalį arba apriboti eismą joje išdavimo tvarkos aprašas“ 1 priedo „Išardytos dangos sutvarkymas“ reikalavimus.

0	2022 03					
Laida	Data	Laidos statusas. Keitimo priežastis (jei taikoma)				
		UAB "Stareka"		Projekto pavadinimas		
				Vandentiekio tinklų Vasario 16-osios g., Filaretų g., Saulės g., Kauno g., Bistryčios g. ir Maldininkų g. Vilniaus m. rekonstravimo projektas		
Atestato Nr.	Pareigos	V. Pavardė	Parašas	Data	Brėžinio pavadinimas	
31897	PV	E. Lubytė		2022 03	VANDENTIEKIO TINKLŲ PLANAS (VASARIO 16-OSIOS G.) M1:500	
26415	PDV	E. Lubytė		2022 03		
LT	Užsakovas	UAB "Vilniaus vandenys"		Brėžinio žymuo		
				P-2022-02/01-PP-LVN-B.01		
					Lapas	Lapų
					1	1

OBJEKTO VIETA



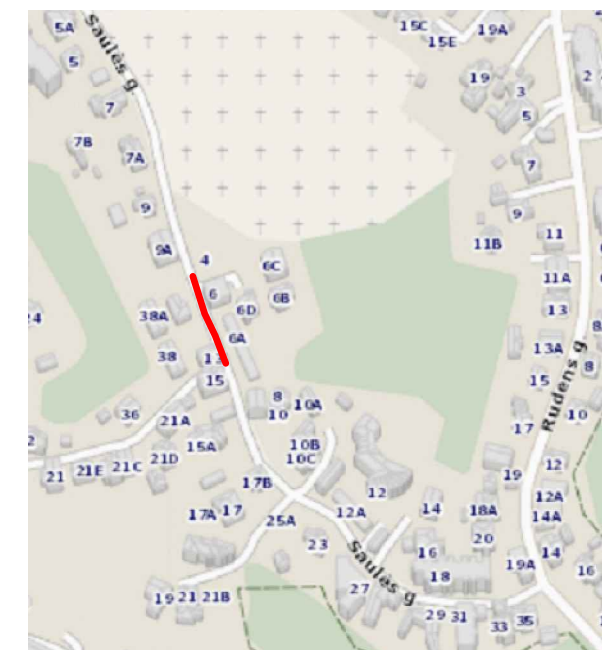
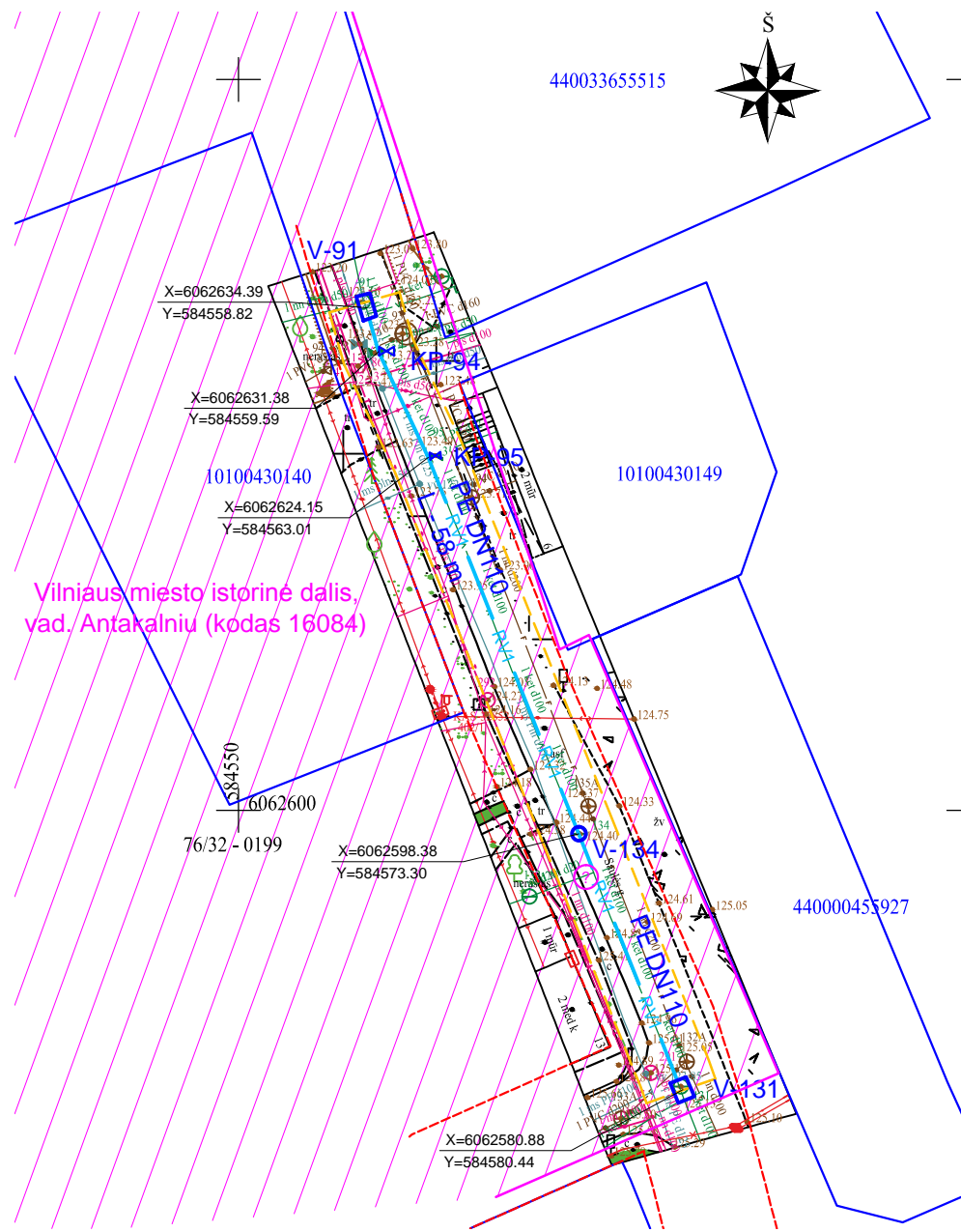
SUTARTINIAI ŽYMĖJIMAI

- RV1 — Rekonstruojamas esamas vandentiekio tinklas
- V- Rekonstruojama vandentiekio kamera
- Projektuojamų tinklų apsaugos zona
- Gatvių raudonosios linijos
- Esamas vandentiekio tinklas
- Esamas dujotiekio tinklas
- Esamas kanalizutas ryšių kabelis
- Esamas žemos įtampos kabelis
- Esamas buitinių nuotekų tinklas
- Esamas buitinių nuotekų kolektorius
- Esamas lietaus nuotekų tinklas
- Kultūros paveldas

Pastabos:

1. Projektas paruoštas pagal UAB "Vilniaus vandenys" prisijungimo sąlygas Nr. PS22-535, 2021-03-08.
2. Aukščių sistema - LAS07, koordinacių LKS-1994, matmenys nurodyti metrais.
3. Esamų inžinerinių tinklų altitudės būtina tikslinti statybų metu.
4. Pradedant inžinerinių tinklų rekonstravimo darbus, būtina patikslinti susikirtimo altitudes su esamomis požeminėmis komunikacijomis, atliekant esamų komunikacijų šurfavimo darbus rankiniu būdu. Atliekant vandentiekio tinklų statybos darbus susikirtimuose su esamais inžineriniais tinklais, kviesti šiuos tinklus eksploatuojančių įmonių atstovus.
5. Šulinių dangčiai turi būti viename lygyje su gatvės arba šaligatvio dangos paviršiumi, kyšoti 50-70 mm virš vejos gyvenamuosiuose kvartaluose ir 200 mm virš žemės paviršiaus neužstatytose teritorijose. Gatvės važiuojamoje dalyje šulinių dangčius montuoti "sunkaus" (plaukiojančio) tipo, užrakinamus. Klojant tinklus keliuose, šulinių dangčiai neturi patekti po automobilių provėžom (ratų vėžiomis).
6. Statybos metu iškeltus kelio ženklus privaloma atstatyti į pradinę vietą.
7. Statybos darbai gatvės ribose vykdomi vadovaujantis STR 1.06.01:2016 „Statybos darbai. Statinio statybos priežiūra“, Lietuvos Respublikos Vyriausybės 2017-03-22 nutarimu Nr. 212 patvirtinu kelių priežiūros tvarkos aprašu, Lietuvos Respublikos saugaus eismo automobilių keliais įstatymu ir kitais susijusiais teisės aktais. Naujai įrengiamų dangų konstrukcija parenkama pagal Automobilių kelių standartizuotų dangų konstrukcijų projektavimo taisyklės KPT SDK 19. Išardytos gatvių dangos ir jų pagrindai įrengiami pagal esamą konstrukciją. Pažeistų dangų atstatymas gatvės ribose vykdomas pagal Vilniaus miesto savivaldybės administracijos direktoriaus 2021 m. kovo 25 d. įsakymu Nr.30-780/21 patvirtinto „Leidimų atlikti kasinėjimo darbus Vilniaus miesto savivaldybės viešojo naudojimo teritorijoje (gatvėse, vietinės reikšmės keliuose, aikštėse, žaliuosiuose plotuose), atitverti ją ar jos dalį arba apriboti eismą joje išdavimo tvarkos aprašas“ 1 priedo „Išardytos dangos sutvarkymas“ reikalavimus.

0	2022 03						
Laida	Data	Laidos statusas. Keitimo priežastis (jei taikoma)					
UAB "Stareka"				Projekto pavadinimas			
				Vandentiekio tinklų Vasario 16-osios g., Filaretų g., Saulės g., Kauno g., Bistryčios g. ir Maldininkų g. Vilniaus m. rekonstravimo projektas			
Atestato Nr.	Pareigos	V. Pavardė	Parašas	Data	Brėžinio pavadinimas		
31897	PV	E. Lubytė		2022 03	VANDENTIEKIO TINKLŲ PLANAS (FILARETŲ G.) M1:500		
26415	PDV	E. Lubytė		2022 03			
LT	Užsakovas				Brėžinio žymuo		Lapas
	UAB "Vilniaus vandenys"				P-2022-02/01-PP-LVN-B.02		Lapų
						1	1



SUTARTINIAI ŽYMĖJIMAI

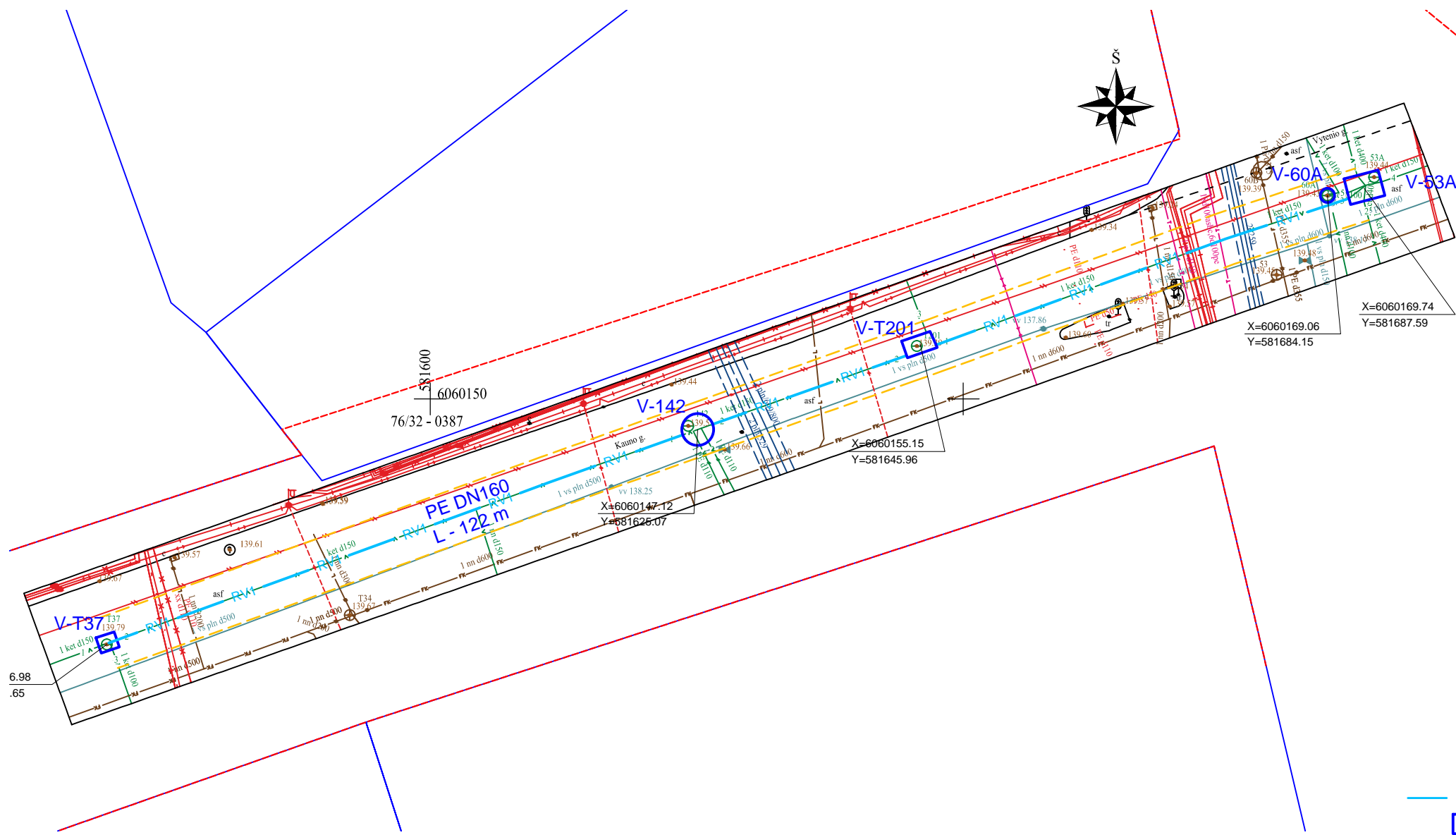
- RV1 — Rekonstruojamas esamas vandentiekio tinklas
- V- — Rekonstruojama vandentiekio kamera
- KP- — Rekonstruojama požeminė sklandė su kapa
- Projektuojamų tinklų apsaugos zona
- Gatvių raudonosios linijos
- Esamas vandentiekio tinklas
- Esamas dujotiekio tinklas
- Esamas kanalizutas ryšių kabelis
- Esamas žemos įtampos kabelis
- Esamas buitinių nuotekų tinklas
- Esamas lietaus nuotekų tinklas
- Kultūros paveldo zona

Pastabos:

1. Projektas paruoštas pagal UAB "Vilniaus vandenys" prisijungimo sąlygas Nr. PS22-535, 2021-03-08.
2. Aukščių sistema - LAS07, koordinacių LKS-1994, matmenys nurodyti metrais.
3. Esamų inžinerinių tinklų altitudės būtina tikslinti statybų metu.
4. Pradedant inžinerinių tinklų rekonstravimo darbus, būtina patikslinti susikirtimo altitudes su esamomis požeminėmis komunikacijomis, atliekant esamų komunikacijų šurfavimo darbus rankiniu būdu. Atliekant vandentiekio tinklų statybos darbus susikirtimuose su esamais inžineriniais tinklais, kviesti šiuos tinklus eksploatuojančių įmonių atstovus.
5. Šulinių dangčiai turi būti viename lygyje su gatvės arba šaligatvio dangos paviršiumi, kyšoti 50-70 mm virš vejos gyvenamuosiuose kvartaluose ir 200 mm virš žemės paviršiaus neužstatytose teritorijose. Gatvės važiuojamoje dalyje šulinių dangčius montuoti "sunkaus" (plaukiojančio) tipo, užrakinamus. Klojant tinklus keliuose, šulinių dangčiai neturi patekti po automobilių provėžom (ratų vėžiomis).
6. Statybos metu iškeltus kelio ženklus privaloma atstatyti į pradinę vietą.
7. Statybos darbai gatvės ribose vykdomi vadovaujantis STR 1.06.01:2016 „Statybos darbai. Statinio statybos priežiūra“, Lietuvos Respublikos Vyriausybės 2017-03-22 nutarimu Nr. 212 patvirtintu kelių priežiūros tvarkos aprašu, Lietuvos Respublikos saugaus eismo automobilių keliais įstatymu ir kitais susijusiais teisės aktais. Naujai įrengiamų dangų konstrukcija parenkama pagal Automobilių kelių standartizuotų dangų konstrukcijų projektavimo taisyklės KPT SDK 19. Išardytos gatvių dangos ir jų pagrindai įrengiami pagal esamą konstrukciją. Pažeistų dangų atstatymas gatvės ribose vykdomas pagal Vilniaus miesto savivaldybės administracijos direktoriaus 2021 m. kovo 25 d. įsakymu Nr.30-780/21 patvirtinto „Leidimų atlikti kasinėjimo darbus Vilniaus miesto savivaldybės viešojo naudojimo teritorijoje (gatvėse, vietinės reikšmės keliuose, aikštėse, žaliuosiuose plotuose), atitverti ją ar jos dalį arba apriboti eismą joje išdavimo tvarkos aprašas“ 1 priedo „Išardytos dangos sutvarkymas“ reikalavimus.

0	2022 03				
Laida	Data	Laidos statusas. Keitimo priežastis (jei taikoma)			
UAB "Stareka"		Projekto pavadinimas			
		Vandentiekio tinklų Vasario 16-osios g., Filaretų g., Saulės g., Kauno g., Bistryčios g. ir Maldininkų g. Vilniaus m. rekonstravimo projektas			
Atestato Nr.	Pareigos	V. Pavardė	Parašas	Data	Brėžinio pavadinimas
31897	PV	E. Lubytė		2022 03	VANDENTIEKIO TINKLŲ PLANAS (SAULĖS G.) M1:500
26415	PDV	E. Lubytė		2022 03	
LT	Užsakovas		UAB "Vilniaus vandenys"		Brėžinio žymuo
					P-2022-02/01-PP-LVN-B.03
					Lapas
					Lapų
					1
					1

OBJEKTO VIETA



SUTARTINIAI ŽYMĖJIMAI

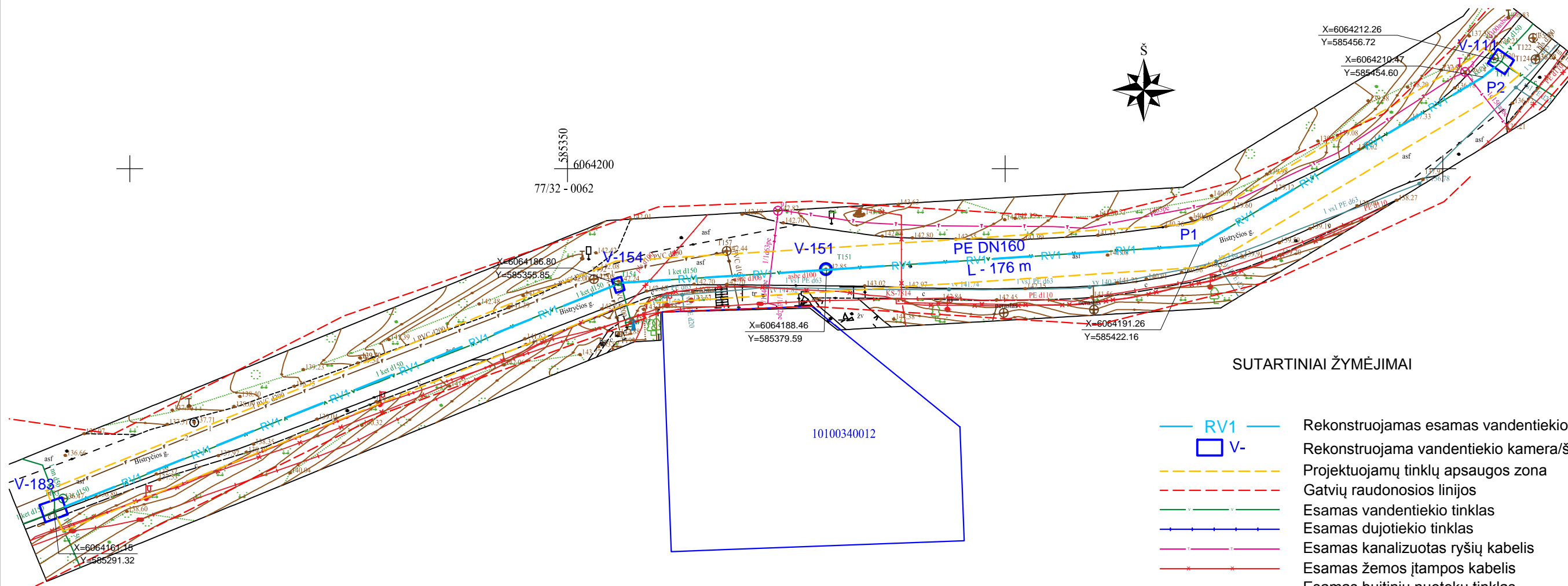
- RV1 — Rekonstruojamas esamas vandentiekio tinklas
- V- Rekonstruojama vandentiekio kamera
- Projektuojamų tinklų apsaugos zona
- Gatvių raudonosios linijos
- Esamas vandentiekio tinklas
- Esamas dujotiekio tinklas
- Esamas kanalizutas ryšių kabelis
- Esamas žemos įtampos kabelis
- Esamas buitinių nuotekų tinklas
- Esamas lietaus nuotekų tinklas

Pastabos:

1. Projektas paruoštas pagal UAB "Vilniaus vandenys" prisijungimo sąlygas Nr. PS22-535, 2021-03-08.
2. Aukščių sistema - LAS07, koordinacių LKS-1994, matmenys nurodyti metrais.
3. Esamų inžinerinių tinklų altitudės būtina tikslinti statybų metu.
4. Pradedant inžinerinių tinklų rekonstravimo darbus, būtina patikslinti susikirtimo altitudes su esamomis požeminėmis komunikacijomis, atliekant esamų komunikacijų šurfavimo darbus rankiniu būdu. Atliekant vandentiekio tinklų statybos darbus susikirtimuose su esamais inžineriniais tinklais, kviesti šiuos tinklus eksploatuojančių įmonių atstovus.
5. Šulinių dangčiai turi būti viename lygyje su gatvės arba šaligatvio dangos paviršiumi, kyšoti 50-70 mm virš vejos gyvenamuosiuose kvartaluose ir 200 mm virš žemės paviršiaus neužstatytose teritorijose. Gatvės važiuojamoje dalyje šulinių dangčius montuoti "sunkaus" (plaukiojančio) tipo, užrakinamus. Klojant tinklus keliuose, šulinių dangčiai neturi patekti po automobilių provėžom (ratų vėžiomis).
6. Statybos metu iškeltus kelio ženklus privaloma atstatyti į pradinę vietą.
7. Statybos darbai gatvės ribose vykdomi vadovaujantis STR 1.06.01:2016 „Statybos darbai. Statinio statybos priežiūra“, Lietuvos Respublikos Vyriausybės 2017-03-22 nutarimu Nr. 212 patvirtinu kelių priežiūros tvarkos aprašu, Lietuvos Respublikos saugaus eismo automobilių keliais įstatymu ir kitais susijusiais teisės aktais. Naujai įrengiamų dangų konstrukcija parenkama pagal Automobilių kelių standartizuotų dangų konstrukcijų projektavimo taisyklės KPT SDK 19. Išardytos gatvių dangos ir jų pagrindai įrengiami pagal esamą konstrukciją. Pažeistų dangų atstatymas gatvės ribose vykdomas pagal Vilniaus miesto savivaldybės administracijos direktoriaus 2021 m. kovo 25 d. įsakymu Nr.30-780/21 patvirtinto „Leidimų atlikti kasinėjimo darbus Vilniaus miesto savivaldybės viešojo naudojimo teritorijoje (gatvėse, vietinės reikšmės keliuose, aikštėse, žaliuosiuose plotuose), atitverti ją ar jos dalį arba apriboti eismą joje išdavimo tvarkos aprašas“ 1 priedo „Išardytos dangos sutvarkymas“ reikalavimus.

0	2022 03					
Laida	Data	Laidos statusas. Keitimo priežastis (jei taikoma)				
UAB "Stareka"				Projekto pavadinimas		
				Vandentiekio tinklų Vasario 16-osios g., Filaretų g., Saulės g., Kauno g., Bistryčios g. ir Maldininkų g. Vilniaus m. rekonstravimo projektas		
Atestato Nr.	Pareigos	V. Pavardė	Parašas	Data	Brėžinio pavadinimas	
31897	PV	E. Lubytė		2022 03	VANDENTIEKIO TINKLŲ PLANAS (KAUNO G.) M1:500	
26415	PDV	E. Lubytė		2022 03		
LT	Užsakovas				Brėžinio žymuo	Lapas
	UAB "Vilniaus vandenys"				P-2022-02/01-PP-LVN-B.04	Lapų
					1	1

OBJEKTO VIETA



SUTARTINIAI ŽYMĖJIMAI

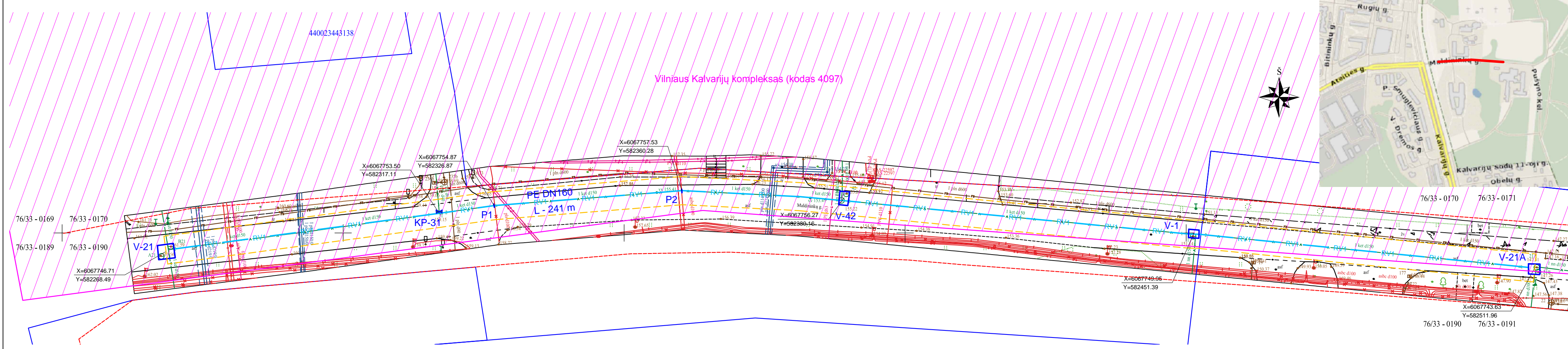
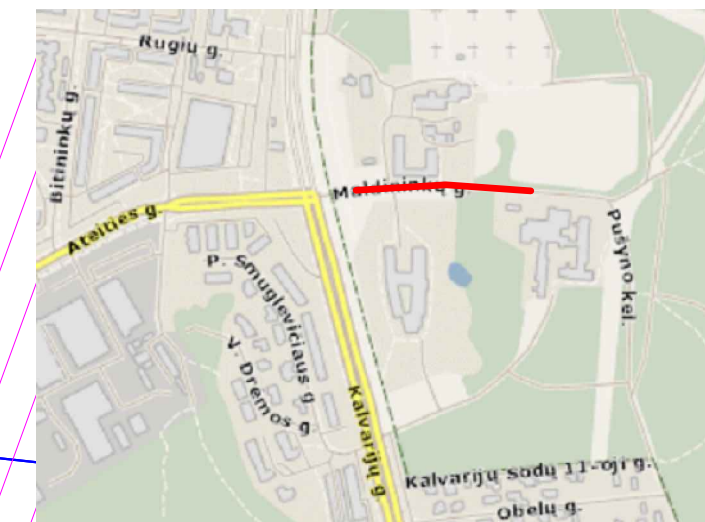
- RV1 — Rekonstruojamas esamas vandentiekio tinklas
- V- Rekonstruojama vandentiekio kamera/šulinys
- Projektuojamų tinklų apsaugos zona
- Gatvių raudonosios linijos
- Esamas vandentiekio tinklas
- Esamas dujotiekio tinklas
- Esamas kanalizutas ryšių kabelis
- Esamas žemos įtampos kabelis
- Esamas buitinių nuotekų tinklas
- Esamas lietaus nuotekų tinklas

Pastabos:

1. Projektas paruoštas pagal UAB "Vilniaus vandenys" prisijungimo sąlygas Nr. PS22-535, 2021-03-08.
2. Aukščių sistema - LAS07, koordinacių LKS-1994, matmenys nurodyti metrais.
3. Esamų inžinerinių tinklų altitudės būtina tikslinti statybų metu.
4. Pradedant inžinerinių tinklų rekonstravimo darbus, būtina patikslinti susikirtimo altitudes su esamomis požeminėmis komunikacijomis, atliekant esamų komunikacijų šurfavimo darbus rankiniu būdu. Atliekant vandentiekio tinklų statybos darbus susikirtimuose su esamais inžineriniais tinklais, kviesti šiuos tinklus eksploatuojančių įmonių atstovus.
5. Šulinių dangčiai turi būti viename lygyje su gatvės arba šaligatvio dangos paviršiumi, kyšoti 50-70 mm virš vejos gyvenamuosiuose kvartaluose ir 200 mm virš žemės paviršiaus neužstatytose teritorijose. Gatvės važiuojamoje dalyje šulinių dangčius montuoti "sunkaus" (plaukiojančio) tipo, užrakinamus. Klojant tinklus keliuose, šulinių dangčiai neturi patekti po automobilių provėžom (ratų vėžiomis).
6. Statybos metu iškeltus kelio ženklus privaloma atstatyti į pradinę vietą.
7. Statybos darbai gatvės ribose vykdomi vadovaujantis STR 1.06.01:2016 „Statybos darbai. Statinio statybos priežiūra“, Lietuvos Respublikos Vyriausybės 2017-03-22 nutarimu Nr. 212 patvirtintu kelių priežiūros tvarkos aprašu, Lietuvos Respublikos saugaus eismo automobilių keliais įstatymu ir kitais susijusiais teisės aktais. Naujai įrengiamų dangų konstrukcija parenkama pagal Automobilių kelių standartizuotų dangų konstrukcijų projektavimo taisyklės KPT SDK 19. Išardytos gatvių dangos ir jų pagrindai įrengiami pagal esamą konstrukciją. Pažeistų dangų atstatymas gatvės ribose vykdomas pagal Vilniaus miesto savivaldybės administracijos direktoriaus 2021 m. kovo 25 d. įsakymu Nr.30-780/21 patvirtinto „Leidimų atlikti kasinėjimo darbus Vilniaus miesto savivaldybės viešojo naudojimo teritorijoje (gatvėse, vietinės reikšmės keliuose, aikštėse, žaliuosiuose plotuose), atitverti ją ar jos dalį arba apriboti eismą joje išdavimo tvarkos aprašas“ 1 priedo „Išardytos dangos sutvarkymas“ reikalavimus.

0	2022 03				
Laida	Data	Laidos statusas. Keitimo priežastis (jei taikoma)			
UAB "Stareka"					Projekto pavadinimas Vandentiekio tinklų Vasario 16-osios g., Filaretų g., Saulės g., Kauno g., Bistryčios g. ir Maldininkų g. Vilniaus m. rekonstravimo projektas
Atestato Nr.	Pareigos	V. Pavardė	Parašas	Data	Brėžinio pavadinimas VANDENTIEKIO TINKLŲ PLANAS (BISTRYČIOS G.) M1:500
31897	PV	E. Lubytė		2022 03	0
26415	PDV	E. Lubytė		2022 03	
LT	Užsakovas UAB "Vilniaus vandenys"				Brėžinio žymuo P-2022-02/01-PP-LVN-B.05
					Lapas 1
					Lapų 1

OBJEKTO VIETA



SUTARTINIAI ŽYMĖJIMAI

- RV1 — Rekonstruojamas esamas vandentiekio tinklas
- V- Rekonstruojama vandentiekio kamera
- KP- Rekonstruojama požeminė sklendė su kapa
- Projektuojamų tinklų apsaugos zona
- Gatvių raudonosios linijos
- Esamas vandentiekio tinklas
- Esamas dujotiekio tinklas
- Esamas kanalizuoatas ryšių kabelis
- Esamas žemos įtampos kabelis
- Esamas buitinių nuotekų tinklas
- Esamas buitinių nuotekų kolektorius
- Esamas lietaus nuotekų tinklas
- Kultūros paveldo zona

Pastabos:

1. Projektas paruoštas pagal UAB "Vilniaus vandenys" prisijungimo sąlygas Nr. PS22-535, 2021-03-08.
2. Aukščių sistema - LAS07, koordinacių LKS-1994, matmenys nurodyti metrais.
3. Esamų inžinerinių tinklų altitudes būtina tikslinti statybų metu.
4. Pradedant inžinerinių tinklų rekonstravimo darbus, būtina patikslinti susikirtimo altitudes su esamomis požeminėmis komunikacijomis, atliekant esamų komunikacijų šūrfavimo darbus rankiniu būdu. Atliekant vandentiekio tinklų statybos darbus susikirtimuose su esamais inžineriniais tinklais, kviešti šiuos tinklus eksploatuojančių įmonių atstovus.
5. Šulinių dangčiai turi būti viename lygyje su gatvės arba šaligatvio dangos paviršiumi, kyšoti 50-70 mm virš vejos gyvenamuosiuose kvartaluose ir 200 mm virš žemės paviršiaus neužstatytose teritorijose. Gatvės važiuojamojo dalyje šulinių dangčius montuoti "sunkaus" (plaukiojančio) tipo, užrakinamus. Klojant tinklus keliuose, šulinių dangčiai neturi patekti po automobilių provėžom (ratų vėžiomis).
6. Statybos metu iškeltus kelio ženklus privaloma atstatyti į pradinę vietą.
7. Statybos darbai gatvės ribose vykdomi vadovaujantis STR 1.06.01:2016 „Statybos darbai. Statinio statybos priežiūra“, Lietuvos Respublikos Vyriausybės 2017-03-22 nutarimu Nr. 212 patvirtintu kelių priežiūros tvarkos aprašu, Lietuvos Respublikos saugaus eismo automobilių keliais įstatymu ir kitais susijusiais teisės aktais. Naujai įrengiamų dangų konstrukcija parenkama pagal Automobilių kelių standartizuotų dangų konstrukcijų projektavimo taisyklės KPT SDK 19. Išardytos gatvių dangos ir jų pagrindai įrengiami pagal esamą konstrukciją. Pažeistų dangų atstatymas gatvės ribose vykdomas pagal Vilniaus miesto savivaldybės administracijos direktoriaus 2021 m. kovo 25 d. įsakymu Nr.30-780/21 patvirtinto „Leidimų atlikti kasinėjimo darbus Vilniaus miesto savivaldybės viešojo naudojimo teritorijoje (gatvėse, vietinės reikšmės keliuose, aikštėse, žaliuosiuose plotuose), atitverti ją ar jos dalį arba apriboti eismą joje išdavimo tvarkos aprašas“ 1 priedo „Išardytos dangos sutvarkymas“ reikalavimus.

0	2022 03	
Laida	Data	Laidos statusas. Keitimo priežastis (jei taikoma)
STAREKA UAB "Stareka"		Projekto pavadinimas Vandentiekio tinklų Vasario 16-osios g., Filaretų g., Saulės g., Kauno g., Bistrų g. ir Maldininkų g. Vilniaus m. rekonstravimo projektas
Atestato Nr.	Pareigos	V. Pavardė
31897	PV	E. Lubytė
26415	PDV	E. Lubytė
LT	Užsakovas	UAB "Vilniaus vandenys"
		Brėžinio pavadinimas VANDENTIEKIO TINKLŲ PLANAS (MALDININKŲ G.) M1:500
		Brėžinio žymuo P-2022-02/01-PP-LVN-B.07
		Lapas 1
		Lapų 1

DETALŪS METADUOMENYS

Dokumento sudarytojas (-ai)	Vilniaus miesto savivaldybė 188710061, Konstitucijos pr. 3, LT-09601, Vilnius
Dokumento pavadinimas (antraštė)	DĖL PRITARIMO PROJEKTINIAMS PASIŪLYMAMS Vasario 16-osios g., Filaretų g., Saulės g., Kauno g., Bistryčios g. ir Maldininkų g.
Dokumento registracijos data ir numeris	2022-08-31 Nr. A51-125301/22(3.3.2.26E-MPA)
Dokumento gavimo data ir dokumento gavimo registracijos numeris	–
Dokumento specifikacijos identifikavimo žymuo	ADOC-V1.0
Parašo paskirtis	Pasirašymas
Parašą sukūrusio asmens vardas, pavardė ir pareigos	Mindaugas Pakalnis, Vilniaus miesto savivaldybės administracijos vyriausiasis architektas, Administracijos direktorius
Sertifikatas išduotas	MINDAUGAS PAKALNIS LT
Parašo sukūrimo data ir laikas	2022-08-30 16:56:06 (GMT+03:00)
Parašo formatas	XAdES-T
Laiko žyme nurodytas laikas	2022-08-30 16:56:20 (GMT+03:00)
Informacija apie sertifikavimo paslaugų teikėją	EID-SK 2016, AS Sertifitseerimiskeskus EE
Sertifikato galiojimo laikas	2020-11-03 20:19:13 – 2025-11-02 23:59:59
Informacija apie būdus, naudotus metaduomenų vientisumui užtikrinti	"Registravimas" paskirties metaduomenų vientisumas užtikrintas naudojant "RCSC IssuingCA, VI Registru centras - i.k. 124110246 LT" išduotą sertifikatą "Dokumentų valdymo sistema Avilys, Vilniaus miesto savivaldybės administracija, i.k. 188710061 LT", sertifikatas galioja nuo 2021-12-20 09:38:49 iki 2024-12-19 09:38:49
Pagrindinio dokumento priedų skaičius	–
Pagrindinio dokumento priedamų dokumentų skaičius	–
Priedamo dokumento sudarytojas (-ai)	–
Priedamo dokumento pavadinimas (antraštė)	–
Priedamo dokumento registracijos data ir numeris	–
Programinės įrangos, kuria naudojantis sudarytas elektroninis dokumentas, pavadinimas	Dokumentų valdymo sistema „Avilys“, versija 3.5.60
Informacija apie elektroninio dokumento ir elektroninio (-ių) parašo (-ų) tikrinimą (tikrinimo data)	Atitinka specifikacijos keliamus reikalavimus. Visi dokumente esantys elektroniniai parašai galioja (2022-08-31 08:00:06)
Paieškos nuoroda	–
Papildomi metaduomenys	Nuorašą suformavo 2022-08-31 08:00:06 Dokumentų valdymo sistema „Avilys“