

STATYTOJAS: V. M.
S. K.

PROJEKTO PAVADINIMAS: Daugiabučio gyvenamojo namo, M. K. Paco g. 19, Vilniuje, rūsio (pažymėtu P-7, P-20, P-21) paskirties keitimo į gyvenamąją, sujungiant su butu Nr. 12, neatliekant statybos darbų, projektas


STATINIO KATEGORIJA: Ypatingas

STATYBOS RŪŠIS: Paskirties keitimas
Esama paskirtis: Pusrūšių
Būsima paskirtis: Gyvenamoji (butų)

PROJEKTO STADIJA: Projektiniai pasiūlymai (PP)

PROJEKTO NR.: PRP-06-02-2022

PROJEKTUOTOJAS: UAB „KM CENTRAS“
Direktorius Virginijus Lukoševičius



PROJEKTO VADOVAS: ADOMAS KONDRATAS
atestato Nr. A 1867

UŽSAKOVAS: pritariu
V.M.
S. K.



VILNIAUS MIESTO SAVIVALDYBĖS ADMINISTRACIJA

PRITARIU
Vyriausiasis miesto architektas

2022 m. _____ d.

PROJEKTINIŲ PASIŪLYMŲ RENGIMO UŽDUOTIS

2022 m. _____ d.
Vilnius

1. Statinio projekto pavadinimas: Daugiabučio gyvenamojo namo, M. K. Paco g. 19, Vilniuje, rūsio (pažymėtu P-7, P-20, P-21) paskirties keitimo į gyvenamąją, sujungiant su butu Nr. 12, neatliekant statybos darbų, projektas.
2. Nustatomi žemės sklypo naudojimo reglamentai

2.1.	užstatymo tipas	Esamas
2.2.	užstatymo tankis	Esamas
2.3.	užstatymo intensyvumas	Esamas
2.4.	aukštis (m) nuo statinių statybos zonos esamo žemės paviršiaus	Esamas
2.5.	maksimali absoliutinė altitudė (m)	Esamas
2.6.	aukštų skaičius (nuo–iki)	Esamas
2.7.	priklausomų želdynų plotas	Esamas
2.8.	automobilių stovėjimo vietų skaičius	Privalomas automobilių stovėjimo vietas projektuoti vadovaujantis STR2.06.04:2014 „Gatvės ir vietinės reikšmės keliai. Bendrieji reikalavimai“ ir Vilniaus miesto savivaldybės tarybos patvirtintais sprendimais: 2017-12-20 sprendimu Nr. 1-1312 „Dėl Vilniaus miesto savivaldybės teritorijos suskirstymo į zonas pagal nustatytus automobilių stovėjimo vietų skaičiaus koeficientus schemas, kompensavimo už papildomai įrengtas automobilių stovėjimo vietas tvarkos aprašo ir sutarties formos tvirtinimo“ bei 2021-07-14 sprendimu Nr. 1-1083 „Dėl Vilniaus miesto savivaldybės teritorijos suskirstymo į zonas pagal nustatytus automobilių stovėjimo vietų skaičiaus koeficientus schemas tvirtinimo“.
2.9.	esamų medžių įvertinimas, taksacija	Nereikalinga, jei nebus kertami medžiai. Numatant saugomų medžių (išskyrus uosialapius klevus) kirtimą, taikomas adekvatus kompensavimas naujais želdiniais – kertamo medžio diametras kompensuojamas tokia pat sodinamų medžių diametrų suma, papildomai numatoma galimybė kompensuoti krūmų masyvais, kur 1 cm medžio kamieno diametro yra tolygus 2 kv. m krūmų masyvo plotui (jei sodinami 60-80 cm sodinukai, 2-4 vnt. / kv. m tankiu, priklausomai nuo augalo rūšies).

3. Kiti reikalavimai

3.1.	architektūrinės išraiškos priemonės:	Vadovautis LR Statybos įstatymo 5 straipsnio bei LR
------	--------------------------------------	---

	medžiagiškumas, spalva, tūrio formos, proporcijos, mastelis	Architektūros įstatymo 11 straipsnio reikalavimais.
3.2.	reikalavimai sklypo sutvarkymui ir apželdinimui	Parengti sklypo (teritorijos) plano schemą, pažymint įėjimą į patalpas, automobilių stovėjimo vietų išdėstymą, kitus aktualius sklypo (teritorijos) elementus.
3.3.	konteksto sąlygojami reikalavimai	<p>Projektinius pasiūlymus derinti su Vilniaus miesto savivaldybės administracijos Kultūros paveldo apsaugos skyriumi.</p> <p>Projektinių pasiūlymų sprendiniai turi atitikti paveldosauginius reikalavimus.</p> <p>Vadovautis 2020-10-15 Vilniaus miesto savivaldybės administracijos direktoriaus įsakymu Nr. 30-2419/20 patvirtintomis „Nekilnojamojo kultūros paveldo tvarkybos gairėmis“.</p> <p>Užtikrinti gyvenamosios paskirties patalpoms keliamus reikalavimus pagal STR 2.02.01:2004 „Gyvenamieji pastatai“ reglamentą bei nagrinėti gyvenamosios aplinkos infrastruktūros poreikį. Patalpų planinė struktūra – atitinkanti jų naudojimo paskirtį.</p> <p>Vadovaujantis STR1.01.03:2017 „Statinių klasifikavimas“ IV sk. 5 p., užtikrinti remontuojamo pastato gyvenamųjų ir negyvenamųjų patalpų balansą taip, kad nepasikeistų to pastato paskirties grupė. Pateikti esamų patalpų pastate sąrašą iš VĮ „Registrų centro“.</p> <p>Patalpų paskirties keitimas galimas tik nuosavybės teise valdomose patalpose.</p> <p>Numatant sprendinius sklype (teritorijoje), pagrįsti statytojo teisę valdyti žemę arba pateikti žemės valdytojo sutikimą. Planuojant normines automobilių stovėjimo vietas kituose sklype esančiuose pastatuose (patalpose), pagrįsti statytojo teisę šiuose pastatuose (patalpose) planuoti normines automobilių stovėjimo vietas – pateikti tai pagrindžiančius dokumentus ir aprašyti sprendinius.</p> <p>Nepažeisti trečiųjų asmenų interesų.</p> <p>Vadovaujantis Lietuvos Respublikos civilinio kodekso 4.85 straipsniu, sprendimai dėl bendrojo naudojimo objektų valdymo ir naudojimo primami butų ir kitų patalpų savininkų balsų dauguma. Pateikti dokumentus, pagrindžiančius pastato butų ir kitų patalpų savininkų daugumos pritarimą sprendiniams (RC patalpų sąrašą pastate, protokolinį sprendimą teisės aktų nustatyta tvarka).</p>
	reikalavimai susisiekimo ir inžinerinių tinklų plėtrai	Esami.
3.4.	kiti teritorijų planavimo dokumentuose nustatyti reikalavimai (bendruosiuose, specialiuosiuose planuose)	<p>Vadovautis Sklypo M. Paco g. 19 detaliuoju planu (TPDR Reg. Nr. T00056237). Vadovautis Vilniaus miesto savivaldybės teritorijos bendruoju planu (TPDR Reg. Nr. T00086338). Vadovautis Vilniaus senamiesčio (Nekilnojamosios kultūros vertybės unikalus kodas 16073, buvęs kodas U1P) nekilnojamo kultūros paveldo apsaugos specialiuoju planu (TPDR Reg. Nr. T00053354) ir Senamiesčio apsaugos reglamentu.</p> <p>Vadovautis susisiekimo pėsčiomis projektu Vilniaus miesto savivaldybėje rengimo ir įgyvendinimo rekomendacijomis (patv. Vilniaus miesto savivaldybės administracijos direktoriaus 2018-12 17 įsak. Nr. 30-3844/18(2.1.1E-TD2)).</p>
3.5.	su projekto įgyvendinimu susijusi būtina viešosios infrastruktūros plėtra	Įvertinti esamą ir būsimą poreikį.
3.6.	projektinių pasiūlymų vaizdinės informacijos parengimas	Vadovautis 2019 m. gruodžio 16 d. Vilniaus miesto savivaldybės administracijos direktoriaus įsakymu Nr. 30-

	<p>3178/19 patvirtinto „Projektinių pasiūlymų ir techninio projekto įtraukimo į GIS duomenų bazę ir geoportalą „Vilnius 3D planas“ tvarkos aprašu“.</p> <p>Projektinių pasiūlymų sudėtis pagal STR1.04.04:2017 „Statinio projektavimas, projekto ekspertizė“ 13 priedo reikalavimus.</p> <p>Užtikrinti visuomenės informavimą pagal STR „Statinio projektavimas, projekto ekspertizė“ VIII skyriuje nustatytą tvarką; informacinis stendas turi būti pakankamo dydžio (ne mažiau kaip 0,5 kv. m), stende pateikiama statinių išdėstymo sklype su gretima urbanistine aplinka vizualizacija, nurodoma stendo įrengimo ir išmontavimo datos ir kita privaloma informacija.</p> <p>Patvirtinta projektinių pasiūlymų rengimo užduotis turi būti teikiama kaip projektinių pasiūlymų bylos sudėtinė dalis.</p>
--	--

Gintarė Andreikėnaitė – Sovilo , el. p. gintare.sovilo@vilnius.lt, tel. 8 604 50522

Lietuvos Respublikos viešojo administravimo įstatymo 14 straipsnis: Asmuo turi teisę apskūsti viešojo administravimo subjekto priimtą administracinį sprendimą arba veiksmą (neveikimą), taip pat viešojo administravimo subjekto vilkinimą atlikti jo kompetencijai priskirtus veiksmus šio įstatymo nustatyta tvarka tam pačiam viešojo administravimo subjektui arba aukštesniam pagal pavaldumą viešojo administravimo subjektui, arba kitų įstatymų, reglamentuojančių ginčų, kylančių iš administracinių teisinių santykių, nagrinėjimą, nustatyta tvarka išankstinio ginčų nagrinėjimo ne teismo tvarka institucijai, arba administraciniam teismui.

DETALŪS METADUOMENYS

Dokumento sudarytojas (-ai)	Vilniaus miesto savivaldybė 188710061, Konstitucijos pr. 3, LT-09601, Vilnius
Dokumento pavadinimas (antraštė)	DĖL PROJEK TINIO PASIŪLYMO RENGIMO UŽDUOTIES PATVIRTINIMO PACO G. 19
Dokumento registracijos data ir numeris	2022-06-07 Nr. A659-224/22(3.3.2.26E-MPA)
Dokumento gavimo data ir dokumento gavimo registracijos numeris	–
Dokumento specifikacijos identifikavimo žymuo	ADOC-V1.0
Parašo paskirtis	Pasirašymas
Parašą sukūrusio asmens vardas, pavardė ir pareigos	Mindaugas Pakalnis, Vilniaus miesto savivaldybės administracijos vyriausiasis architektas, Administracijos direktorius
Sertifikatas išduotas	MINDAUGAS PAKALNIS LT
Parašo sukūrimo data ir laikas	2022-06-07 09:12:13 (GMT+03:00)
Parašo formatas	XAdES-T
Laiko žymoje nurodytas laikas	2022-06-07 09:12:25 (GMT+03:00)
Informacija apie sertifikavimo paslaugų teikėją	EID-SK 2016, AS Sertifitseerimiskeskus EE
Sertifikato galiojimo laikas	2020-11-03 20:19:13 – 2025-11-02 23:59:59
Informacija apie būdus, naudotus metaduomenų vientisumui užtikrinti	"Registravimas" paskirties metaduomenų vientisumas užtikrintas naudojant "RCSC IssuingCA, VI Registru centras - i.k. 124110246 LT" išduotą sertifikatą "Dokumentų valdymo sistema Avilys, Vilniaus miesto savivaldybės administracija, i.k. 188710061 LT", sertifikatas galioja nuo 2021-12-20 09:38:49 iki 2024-12-19 09:38:49
Pagrindinio dokumento priedų skaičius	–
Pagrindinio dokumento priedamų dokumentų skaičius	–
Priedamo dokumento sudarytojas (-ai)	–
Priedamo dokumento pavadinimas (antraštė)	–
Priedamo dokumento registracijos data ir numeris	–
Programinės įrangos, kuria naudojantis sudarytas elektroninis dokumentas, pavadinimas	Dokumentų valdymo sistema „Avilys“, versija 3.5.60
Informacija apie elektroninio dokumento ir elektroninio (-ių) parašo (-ų) tikrinimą (tikrinimo data)	Atitinka specifikacijos keliamus reikalavimus. Visi dokumente esantys elektroniniai parašai galioja (2022-06-07 14:34:45)
Paieškos nuoroda	–
Papildomi metaduomenys	Nuorašą suformavo 2022-06-07 14:34:45 Dokumentų valdymo sistema „Avilys“

TURINYS

1. Teisės aktų, kuriais vadovaujantis parengtas projektas, sąrašas _____	3
2. Aiškinamasis raštas _____	4
3. Projektui parengti naudotos licencijuotos projektavimo programinės įrangos sąrašas _____	10
4. Projektavimo užduotis (techninė užduotis) techniniam projektui rengti _____	11
5. Grafinė dalis _____	12

TEISĖS AKTŲ, KURIAIS VADOVAUJANTIS PARENGTAS PROJEKTAS, SĄRAŠAS

1. Įstatymai:

Lietuvos Respublikos statybos įstatymas;

Lietuvos Respublikos teritorijų planavimo įstatymas.

2. Statybos techniniai reglamentai:

STR 1.01.02:2016 „Normatyviniai statybos techniniai dokumentai“;

STR 1.04.04:2017 „Statinio projektavimas, projekto ekspertizė“;

STR 1.01.01:2005 „Kultūros paveldo statinio tvarkomųjų statybos darbų reglamentai“;

STR 1.05.01:2017 „Statybą leidžiantys dokumentai. Statybos užbaigimas. Statybos sustabdymas. Savavališkos statybos padarinių šalinimas. Statybos pagal neteisėtai išduotą statybą leidžiantį dokumentą padarinių šalinimas“;

STR 1.06.01:2016 „Statybos darbai. Statinio statybos priežiūra“;

STR 1.01.08:2002 „Statinio statybos rūšys“;

STR 1.01.03:2017 „Statinių klasifikavimas“;

STR 1.07.03:2017 „Statinių techninės ir naudojimo priežiūros tvarka. Naujų nekilnojamojo turto kadastro objektų formavimo tvarka“;

STR 1.12.06:2002 „Statinio naudojimo paskirtis ir gyvavimo trukmė“;

STR 2.02.02:2004 „Visuomeninės paskirties statiniai“;

STR 2.02.07:2012 „Sandėliavimo, gamybos ir pramonės statiniai. Pagrindiniai reikalavimai“;

STR 2.05.03:2003 „Statybinių konstrukcijų projektavimo pagrindai“;

STR 2.05.04:2003 „Poveikiai ir apkrovos“;

STR 2.01.01(1):2005 „Esminis statinio reikalavimas. Mechaninis atsparumas ir pastovumas“;

STR 2.01.01(2):1999 „Esminiai statinio reikalavimai. Gaisrinė sauga“;

STR 2.01.01(3):1999 „Esminiai statinio reikalavimai. Higiena, sveikata, aplinkos apsauga“;

STR 2.01.01(4):2008 „Esminis statinio reikalavimas. Naudojimo sauga“;

STR 2.01.01(5):2008 „Esminis statinio reikalavimas. Apsauga nuo triukšmo“;

STR 2.01.01(6):2008 „Esminis statinio reikalavimas. Energijos taupymas ir šilumos išsaugojimas“;

STR 2.03.01:2001 „Statiniai ir teritorijos. Reikalavimai žmonių su negalia reikmėms“;

STR 2.01.02:2016 „Pastatų energinio naudingumo projektavimas ir sertifikavimas“;

STR 2.07.01:2003 „Vandentiekis ir nuotekų šalintuvas. Pastato inžinerinės sistemos. Lauko inžineriniai tinklai“;

STR 2.09.02:2005 „Šildymas, vėdinimas ir oro kondicionavimas“;

STR 2.01.05:2003 „Civilinė sauga. Žmonių sanitarinio švarinimo punktų projektavimo reikalavimai“;

STR 2.01.06:2003 „Statinių žaibosauga. Aktyvioji apsauga nuo žaibo“;

STR 2.05.02:2008 „Statinių konstrukcijos. Stogai“;

STR 2.05.05:2005 „Betoninių ir gelžbetoninių konstrukcijų projektavimas“;

STR 2.05.06:2005 „Aliumininių konstrukcijų projektavimas“;

STR 2.05.07:2005 „Medinių konstrukcijų projektavimas“;

STR 2.05.08:2005 „Plieninių konstrukcijų projektavimas. Pagrindinės nuostatos“;

STR 2.05.09:2005 „Mūrinių konstrukcijų projektavimas“;

STR 2.05.13:2004 „Statinių konstrukcijos. Grindys“;

STR 2.05.20:2006 „Langai ir išorinės įėjimo durys“;

3. Higienos normos:

HN 42:2009 „Gyvenamųjų ir visuomeninių pastatų patalpų mikroklimatas“;

HN 33:2011 „Akustinis triukšmas. Triukšmo ribiniai dydžiai gyvenamuosiuose ir visuomeninės paskirties pastatuose bei jų aplinkoje“.

AIŠKINAMASIS RAŠTAS

Esama būklė

Nagrinėjamas daugiabučio gyvenamojo namo, unikalus Nr. 1094-0242-3050, buto Nr. 12 ir rūšio (pažymėtu P-7, P-20, P-21) adresu M. K. Paco g. 19, Vilniuje, nuosavybės teise priklauso V. M. ir S. K. Pastatas yra suformuotame žemės sklype, kad nr. 0101/0043:116, adresu M. K. Paco g. 19.

Statybos rūšis – vadovaujantis STR 1.01.08:2002 “Statinio statybos rūšys“ – paskirties keitimas, sujungimas.

Pastato paskirtis – daugiabučio gyvenamojo namo, unikalus Nr. 1094-0242-3050, pagrindinė naudojimo paskirtis – gyvenamoji (reijų ir daugiau butų – daugiabučiai pastatai).

Statinių kategorija – ypatingas.

Daugiabutis gyvenamasis pastatas yra trijų aukštų. Kartu su kitais teritorijoje esančiais pastatais jis formuoja statinių kompoziciją. Privažiavimas prie pastato yra iš M. K. Paco gatvės. Aplink vyrauja gyvenamosios paskirties statiniai.

Projekto tikslas – Daugiabučio gyvenamojo namo, M. K. Paco g. 19, Vilniuje, rūšio (pažymėtu P-7, P-20, P-21) paskirties keitimo į gyvenamąją, sujungiant su butu Nr. 12. Darbai atliekami vadovaujantis LR teisės aktų reikalavimais ir užsakovo užduotimi.

Projekto sprendiniai užtikrina esminius statinio gaisrinės saugos, higienos, sveikatos, naudojimo saugos ir kitus reikalavimus.

Projekto detalumus atitinka STR 1.04.04:2017 „Statinio projektavimas, projekto ekspertizė“ reikalavimus.

Bendrieji rodikliai:

Žemės sklypo bendrieji rodikliai:

Kadastrinis numeris: 0101/0043:116

Naudojimo paskirtis: kita

Plotas: 0.2366 ha

Pastato bendrieji rodikliai:

pavadinimas: Daugiabutis gyvenamas namas;

paskirtis: gyvenamoji (trijų ir daugiau butų – daugiabučiai pastatai);

un. Nr. 1094-0242-3050

kategorija: ypatingas;

statybos pabaigos metai: 2002;

bendras plotas: 3644.61 kv. m;

gyvenamasis plotas: 2240.12 kv.m.

Patalpų bendrieji rodikliai:

Butas Nr. 12:

un. Nr. 1094-0242-3050:0034;

Aukštas: cokolinis

Bendras plotas: 84.62 kv.m.;

Esama naudojimo paskirtis: gyvenamoji(butų);

Buto Nr. 12 priklausiniai:

Priklausinys (pažymėta P-7, P-20, P-21)

Bendras plotas: 38.88 kv.m.;

Esama naudojimo paskirtis: rūšių (pusrūšių);

Būsima naudojimo paskirtis: gyvenamoji(butų);

šildymas: vietinis centrinis

vandentiekis: komunalinis

nuotekų šalinimas: komunalinis nuotekų šalinimas.

BENDRIEJI STATINIŲ RODIKLIAI

Pavadinimas	Mato vienetas	Kiekis	Pastabos Po paskirties keitimo
--------------------	----------------------	---------------	--

I SKYRIUS SKLYPAS

1. sklypo plotas	m ²	2366	Be pakeitimų
2. sklypo užstatymo intensyvumas	%	esamas	Be pakeitimų
3. sklypo užstatymo tankis	%	Esamas	Be pakeitimų

II SKYRIUS PASTATAI

1. Daugiabutis gyvenamasis namas un. Nr. 1094-0242-3050

2. Pastato bendrasis plotas.*	m ²	3644.61	Be pakeitimų
3. Pastato naudingasis plotas. *	m ²	2595.04	2621.63
4. Pastato tūris.*	m ³	15850	Be pakeitimų
5. Aukštų skaičius.*	vnt.	3	Be pakeitimų
6. Butų skaičius (gyvenamajame name)	vnt.	36	Be pakeitimų

V SKYRIUS KITI STATINIAI

7. <i>Butas Nr. 12, un. Nr. 1094-0242-3050:0034</i>			
Bendras plotas	m ²	85.34	124.22
<i>Buto priklausiniai (P-7, P-20, P-21)</i>			
Bendras plotas	m ²	38.88	0

Statinio projekto vadovas Adomas Kondratas atestato Nr. A 1867, 2021-08-25
Statytojas V. M. ir S. K.

Projekto įvertinimas paveldosauginiu požiūriu

Projektas parengtas vadovaujantis Vilniaus senamiesčio apsaugos reglamentu, Paveldo tvarkybos reglamentu ir galiojančių STR reikalavimais.

Sklypas M. K. Paco g. 19, Vilniuje, yra Vilniaus miesto istorinės dalies, vad Antakalniu (unikalus vertybės kodas 16084), vietovėje.

Paskirties keitimo parengto projekto sprendiniai neturės neigiamos įtakos ir parengti vadovaujantis:

1. Kultūros vertybių registro duomenimis;
2. Paveldo tvarkybos reglamentų (PTR) ir Statybos techninių reglamentų (STR) reikalavimais.

Projektiniai sprendiniai

Šiuo projektu Daugiabučio gyvenamojo namo, M. K. Paco g. 19, Vilniuje, rūsio (pažymėtu P-7, P-20, P-21) paskirties keičiama į gyvenamąją, sujungiant su butu Nr. 12. Patalpos pažymėtos P-7, P-20, P-21 yra buto Nr. 12 priklausiniai ir yra cokoliniame aukšte kartu su butu. Statybos darbai neatliekami. Įėjimas į patalpas lieka esamas. Patalpose yra esami kambariai, virtuvė, sanmazgas.

Projektiniai sprendiniai neįtakoja esamo užstatymo. Patalpų eksplikacijos ir plotai nurodyti brėžiniuose. Pastato aukštingumas, plotas, užstatymas, išorės matmenys nesikeičia. Sklypo sutvarkymas esamas. Automobilių parkavimas esamas, neprojektuojamas. Butų skaičius nedidindamas. Sklypo užstatymo tankis ir tipas, statinių išdėstymas, aukštis ir statybos linija – esami. Želdynų plotas, apželdinta žemės sklypo dalis – esami. Pastate esančių patalpų eksplikacijos ir plotai nurodyti brėžinyje.

Patalpų atitvarinės konstrukcijos užtikrina norminę garso izoliaciją ir apsaugo patalpų naudotojus nuo išorės triukšmo. Esamų atitvarinių konstrukcijų ir langų šilumos perdavimo koeficientai atitinka normatyvinių dokumentų reikalavimus.

Žemės darbai, susiję su reljefo keitimu nenumatomi. Priėjimo bei privažiavimo prie pastato vietos nekeičiamos.

Patalpų paskirties balansas nesikeičia po paskirties keitimo:

Paskirtis	Plotas prieš pakeitimus	Plotas po pakeitimų
Gyvenamoji	3037.01	3075.89
Garažų	379.75	379.75
Kita	70.55	70.55
Gamybos	10.82	10.82
Rūsysis (pusrūsis)/ butų priklausiniai	146.48	107.60

Inžinerinis aprūpinimas. Esama situacija.

Vandentiekis – be pakeitimų.

Nuotekos – be pakeitimų.

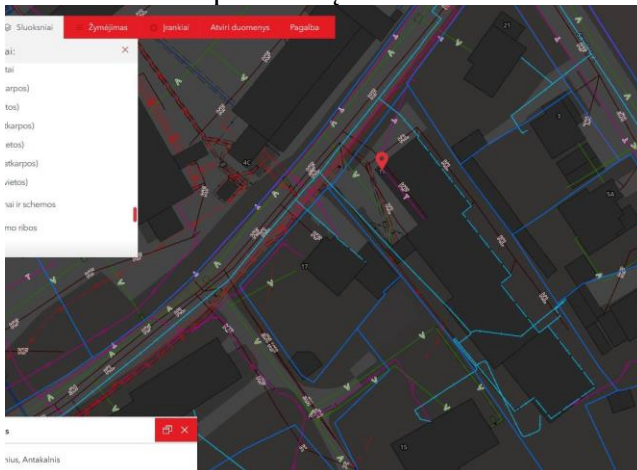
Elektra – be pakeitimų.

Dujos – be pakeitimų.

Šildymas – be pakeitimų.

Patalpų insoliacija – be pakeitimų.

Vėdinimas – be pakeitimų.



Numatoma pastato apsauga nuo vandalizmo.

Prevenčinės civilinės saugos, apsaugos nuo vandalizmo priemonės. Siekiant išvengti kritimo paslydus, dangoms naudojamos neslidžios medžiagos. Kad būtų išvengta kritimo užkliuvus ar apvirtus, pastate nėra lygio kritimo, slidumo pasikeitimo ar žemų kliūčių. Pastate evakavimo keliai išėjimų link ir patys išėjimai visada privalo būti laisvi. Iš patalpų žmonių evakuacija vykdoma tiesiai į lauką.

Atitvarų šilumos perdavimo koeficientai, pastato (patalpos) šilumos nuostolių suma, energetinio naudingumo klasė. Patalpų atitvarinių konstrukcijų, langų bei lauko durų šilumos perdavimo koeficientai atitinka STR. 2.05.01:2005 „Pastatų atitvarų šiluminė technika“ keliamus reikalavimus.

Pastato elementų šilumos laidumo koeficientai – esamas.

Higiena, sveikata, aplinkos apsauga

Daugiabutis gyvenamasis pastatas nepatenka į apsaugos ir sanitarines apsaugos zonas, radiotechninių objektų skleidžiamos elektromagnetinės spinduliuotės ir triukšmo sukuriamas sanitarines apsaugos ir ribinio užstatymo zonas. Teritorija ramioje vietoje ir tvarkinga, tad triukšmas neviršys nustatytų triukšmo ribinių dydžių.

Statinys suprojektuotas taip, kad nekeltų grėsmės statinyje ar prie jo būnantiems žmonėms dėl šių priežasčių:

- Kenksmingų dujų išsiskyrimo;
- Pavojingų dalelių ar dujų buvimo ore;
- Vandens ar dirvožemio taršos ir gyvųjų organizmų nuodijimo;
- Netinkamo nuotekų, dūmų, kietųjų ar skystųjų atliekų pašalinimo;
- Drėgmės statinio dalyse ir jo dalių vidaus paviršiuose.

Statinyje sudaromos normalios gyvenamosios sąlygos – užtikrinamas optimalus temperatūrnis ir drėgmės režimas, geriamos kokybės vandens tiekimas, nuotekų šalinimas, patalpų šildymas, vėdinimas, natūralus ir dirbtinis apšvietimas.

Higienos reikalavimai gyvenamosios paskirties pastato vidaus patalpoms

Vėdinimas yra esamas – natūralus (pro langus). Patalpose oro slėgis pasiskirsta taip, kad normaliomis pastato naudojimo sąlygomis oras tekėtų iš švaresnių vietų į labiau užterštas.

Mikroklimatas

Mikroklimatas - gyvenamųjų ir viešojo naudojimo pastatų patalpų oro temperatūros, santykinės oro drėgmės, oro judėjimo greičio, atitvarų paviršių temperatūros ir šiluminio spinduliavimo derinys. Buto patalpų, kurių bendras plotas į 124.22 kv.m, mikroklimatas atitinka Lietuvos higienos normos HN 42:2009 „Gyvenamųjų ir visuomeninių pastatų patalpų mikroklimatas“ reikalavimams nurodytiems žemiau spausdinamoje lentelėje Nr. 1.

Eil. Nr.	Mikroklimato parametrai	Ribinės vertės	
		Siltuoju metų periodu	Siltuoju metų periodu
1.	Oro temperatūra, °C	18-22	18-28
2.	Temperatūrų skirtumas 0,1 m ir 1,1 m aukštyje nuo grindų, ne daugiau kaip °C	3	3
3.	Santykinė oro drėgmė, proc.	35-60	35-85
4.	Oro judėjimo greitis, m/s	0,05 – 0,15	0,15 – 0,25

Vandentiekis, nuotekos, patalpų šildymas

Siekiant užtikrinti esamo geriamo vandens saugų vartojimą bute legioneliozių prevencijai, buto karšto vandens temperatūra vartotojų čiaupuose turi būti ne žemesnė kaip 50 °C (išmatavus temperatūrą po 1 min., kai buvo atsuktas čiaupas ir paleistas vanduo), sudarant technines prielaidas vandens tiekimo sistemoje vandens šildytuve karšto vandens temperatūrą padidinti, kad vartotojų čiaupuose ji būtų ne žemesnė kaip 65 °C.

Apšvietimas

Gyvenamose patalpose natūralus apšvietimas atitinka STR 2.02.01:2004 „Gyvenamieji pastatai“ 212 p. reikalavimus. Pastate yra bent vienas gyvenamasis kambarys, kuriame tarp kovo 22 d. ir rugsėjo 22 d. galimos insoliacijos laikas ne trumpesnis kaip 2,5 valandos.

*Gyvenamojo namo patalpų natūralios apšvietos koeficientų mažiausių dydžių vertės
STR 2.02.01:2004 „Gyvenamieji pastatai“ (212 punktas)*

Patalpos, kuriose turi būti natūrali apšvieta	Minimalus langų įstiklinto paviršiaus ir patalpos grindų ploto santykis
įėjimo tambūras laiptinė namo bendrojo naudojimo koridoriai	1:12
gyvenamieji kambariai	1:6
virtuvė	1:8
gyvenamieji kambariai, virtuvė apšviečiama per langus nuožulnioje stogo plokštumoje	1:10

*Gyvenamojo namo patalpų dirbtinės apšvietos parametrų mažiausios leidžiamos vertės
STR 2.02.01:2004 „Gyvenamieji pastatai“ (215 punktas)*

Patalpos	Normuojamos apšvietos dydis, lx	Normuojamos apšvietos plokštuma, m, nuo grindų paviršiaus
1 bendrasis kambarys (svetainė)	150-300	H 0,8
2 miegamasis	100-200	H 0,8
3 virtuvė, virtuvė niša	100-200	H 0,8
4 valgomasis	100-200	H 0,8
5 kabinetas, biblioteka	300	H 0,8
6 buto koridoriaus holas	50	H 0,0
7 skalbykla	100	H 0,8
8 vonia, tualetas	75	V virš plautuvės
9 rūbinė	100	H 0,0
10 sandėliukas	50	H 0,0
11 sauna	100	H 0,0
12 treniručių kambarys	150	H 0,0
13 daugiabučių namų laiptinės, namo koridoriai	50	H 0,0 (laiptų pakopų plokštuma)
14 vestibulius	50	H 0,0

Pastaba: Apšvietos vienetas – liuksas(lx). Liuksas – apšvieta, kurią suteikia 1 liumeno šviesos srautas, krentantis statmenai į 1m² plotą.

Apsauga nuo triukšmo

Patalpose triukšmo ribiniai dydžiai atitinka HN 33:2011 „Akustinis triukšmas“. Triukšmo ribiniai dydžiai gyvenamuosiuose ir visuomeninės paskirties pastatuose bei jų aplinkoje“.

Patalpų atitvarinės konstrukcijos užtikrina norminę garso izoliaciją ir apsaugo gyvenatojus nuo išorės triukšmo.

Patalpų viduje triukšmo ir vibracijos šaltinių nebus.

Rengiant paskirties keitimo projektą, vadovaujantis STR.2.01.07:2003 „Pastatų vidaus ir išorės aplinkos apsauga nuo triukšmo“ 5.2. punktu keičiant pastato (patalpų) paskirtį, apsaugos nuo triukšmo kokybė turi atitikti ne žemesnes atitinkamų rodiklių vertes, taikomas atitinkamos paskirties pastatų (patalpų) C garso klasei.

Gaisro sauga.

Statins suprojektuotas taip, kad kilus gaisrui:

- Statinio laikančios konstrukcijos tam tikrą laiką išlaiko apkrovas;
- Ribojamas ugnies bei dūmų plitimas;
- Ribojamas gaisro plitimas į gretimus statinius;
- Žmonės gali saugiai išeiti iš statinio galima juos gelbėti kitomis priemonėmis;
- Pradedama veikti gaisrinės saugos, gaisro aptikimo bei išspėjimo apie gaisrą ir evakuacijos valdymo sistema, gesinimo sistemos;
- Ugniagesiai gelbėtojai gali saugiai dirbti.

Prie pastato yra numatytas tinkamas privažiavimas gaisrinei technikai iš M. K. Paco gatvės. Kieno privažiavimo danga – asfaltas.

Pastato gaisro apkrovos kategorija ir jam statyti panaudotų konstrukcijų atsparumas ugniai, lieka esamas.

Dūmų šalinimas

Patalpose yra natūralus priešdūminis vėdinimas per esamus langus bei rankiniu būdu varstomus langus dūmams pašalinti, vadovaujantis STR 2.09.02:2005 „Šildymas, vėdinimas ir oro kondicionavimas“ reikalavimais.

Bendrieji techninė specifikacija ir nurodymai

Bendroji dalis

Techninių specifikacijų reikalavimai vykdomi kartu su projekte pateiktomis schemomis, aiškinamojo rašto sprendiniais ir brėžiniais.

Jei projekto realizacijos metu numatomi pakeitimai, rangovas privalo informuoti užsakovą ir suderinti sprendimus.

Visus statybos ir apdailos darbus rangovas privalo pradėti tik parengus darbų vykdymo projektą, vadovaujantis projekte pateiktais bendrais statybos paruošimo ir organizavimo sprendiniais, techninėmis specifikacijomis, brėžiniais.

Parengto projekto sudėtis atitinka STR 1.04.04:2017 „Statinio projektavimas, projekto ekspertizė“ reikalavimus.

Įstatymai ir reikalavimai

Užsakovas, Inžinierius, Rangovas, Subrangovai ir kiti statybos proceso dalyviai privalo vadovautis Lietuvos Respublikos įstatymais.

Visos konstrukcijos, gaminiai ir medžiagos turi atitikti Lietuvos Respublikos ir Europos Sąjungos normų reikalavimus. Taip pat turi būti laikomasi Užsakovo reikalavimų.

Rangovas yra atsakingas už visų leidimų iš valdžios įstaigų ir kitų institucijų gavimą.

Visos konstrukcijos ir įranga turi būti sertifikuoti arba pripažinti tinkamais naudoti Lietuvoje nustatyta tvarka ir turėti atitikties įvertinimo dokumentą.

Rangovas privalo palaikyti ryšį su Lietuvos Respublikos kontroliuojančiomis institucijomis, užtikrinti jų patikrinimus savo sąskaita bei ištaisyti trūkumus, kuriuos jie atras šių patikrinimų metu.

Rangovas turi vykdyti visus Lietuvos Respublikos normatyvinius reikalavimus ir taisykles, išleistas bet kurios valdžios įstaigos, kurios jurisdikcijoje yra statybos aikštelė.

Atsakingi darbai ir konstrukcijos, nurodyti techninėse specifikacijose, turi būti priimti techninės priežiūros inžinieriaus tai įforminant aktu, o baigtas statinys turi būti priimtas naudoti Lietuvos Respublikoje nustatyta tvarka. Subrangovai, jei Rangovas naudojami Subrangovų paslaugomis, prieš pradėdami konkretų darbą reikia gauti Užsakovo sutikimą. Rangovas pasirenkamus Subrangovus turi aptarti su Užsakovu ir gauti jo pritarimą.

Dokumentų eilės tvarka

Jei tarp brėžinių ir specifikacijų iškyla kokių nors skirtumų, svarbesne laikoma specifikacija. Tačiau Rangovas turi atkreipti Užsakovo dėmesį į visus didesnius neatitikimus.

Jei kokių pakeitimų atsiranda nuostatuose, teisiniuose dokumentuose, standartuose ir t.t., svarbesniais laikomi specifikacijos ir brėžiniai. Tačiau Rangovas turi informuoti Užsakovą apie visus tokius neatitikimus prieš nusprenddamas imtis konkrečių veiksmų, ypač teisinių dokumentų, nuostatų ar standartų atžvilgiu.

Techninio projekto (TP) keitimas

Rangovas neturi teisės pats nukrypti nuo brėžinių ar specifikacijų, arba bendrai su priežiūros darbus vykdančiu Inžinieriumi ar projektuotoju daryti techninio projekto pakeitimus, atlikti papildomus darbus ar keisti statybines medžiagas. Tokį leidimą gali išduoti tik Užsakovo įgaliotas asmuo arba pats Užsakovas. Apie visus pakeitimus ir papildomus darbus reikia informuoti susirinkimo darbo objekte metu, dar nepradėjus tokių pakeitimų.

Rangovo atliekami brėžiniai ir dokumentai

Brėžiniai ir kita dokumentacija turi būti ruošiami lietuvių kalba.

Baigus darbus ir pridudant statybą Rangovas turi parengti ir pateikti Užsakovui statybos atliktų darbų dokumentaciją su visais įneštais pakeitimais, papildymais, išmatavimais, debita ir kt. patikslinimais natūroje.

Vadovaujantis STR 1.04.04:2017 „Statinio projektavimas, projekto ekspertizė“ 8 priedo 5.3.26 p. ir Statybos techninio reglamento STR 1.05.01:2017 „Statybą leidžiantys dokumentai. Statybos užbaigimas. Statybos sustabdymas. Savavališkos statybos padarinių šalinimas. Statybos pagal neteisėtai išduotą statybą leidžiantį dokumentą padarinių šalinimas“ 10 priedo 10 punkto reikalavimais, statybos užbaigimo metu privaloma atlikti: akustinio triukšmo, geriamo vandens, dirbtinės apšvietos tyrimus, pastato energetinio naudingumo sertifikavimas.

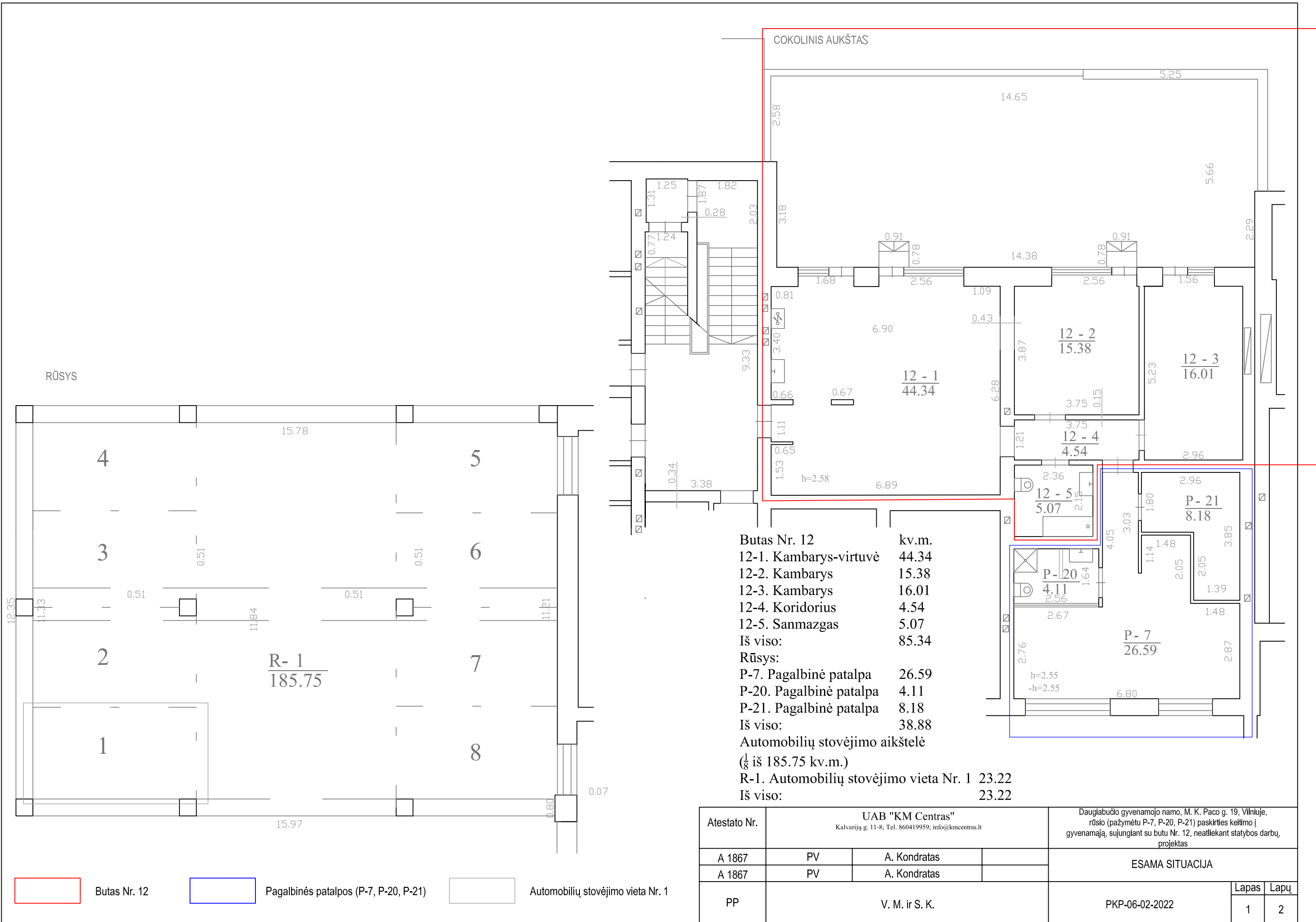
Daugiabučio gyvenamojo namo, M. K. Paco g. 19, Vilniuje, rūsio (pažymėtu P-7, P-20, P-21) paskirties keitimo į gyvenamąją, sujungiant su butu Nr. 12, neatliekant statybos darbų projekto sprendiniai atitinka užsakovo (statytojo) projektavimo užduoties nurodymus, LR galiojančius įstatymus, statybos techninius reglamentus, higieninių normų, aplinkos apsaugos ir kt. normatyvinių dokumentų reikalavimus.

Projekto vadovas
Adomas Kondratas
Atestato Nr. A 1867

**Projektui parengti naudotos licencijuotos projektavimo programinės įrangos
sąrašas**

CAD „Matininkas 6“

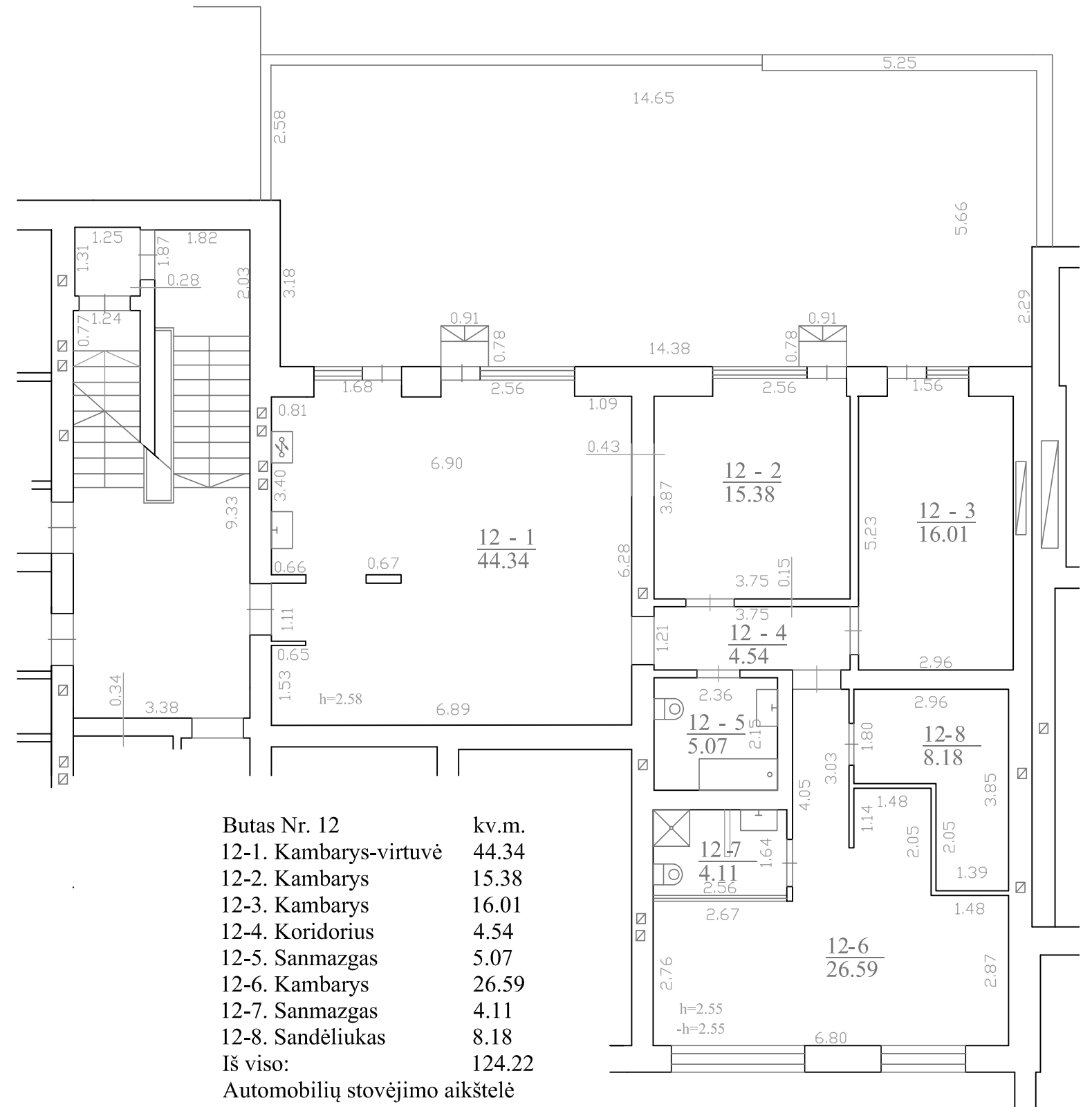
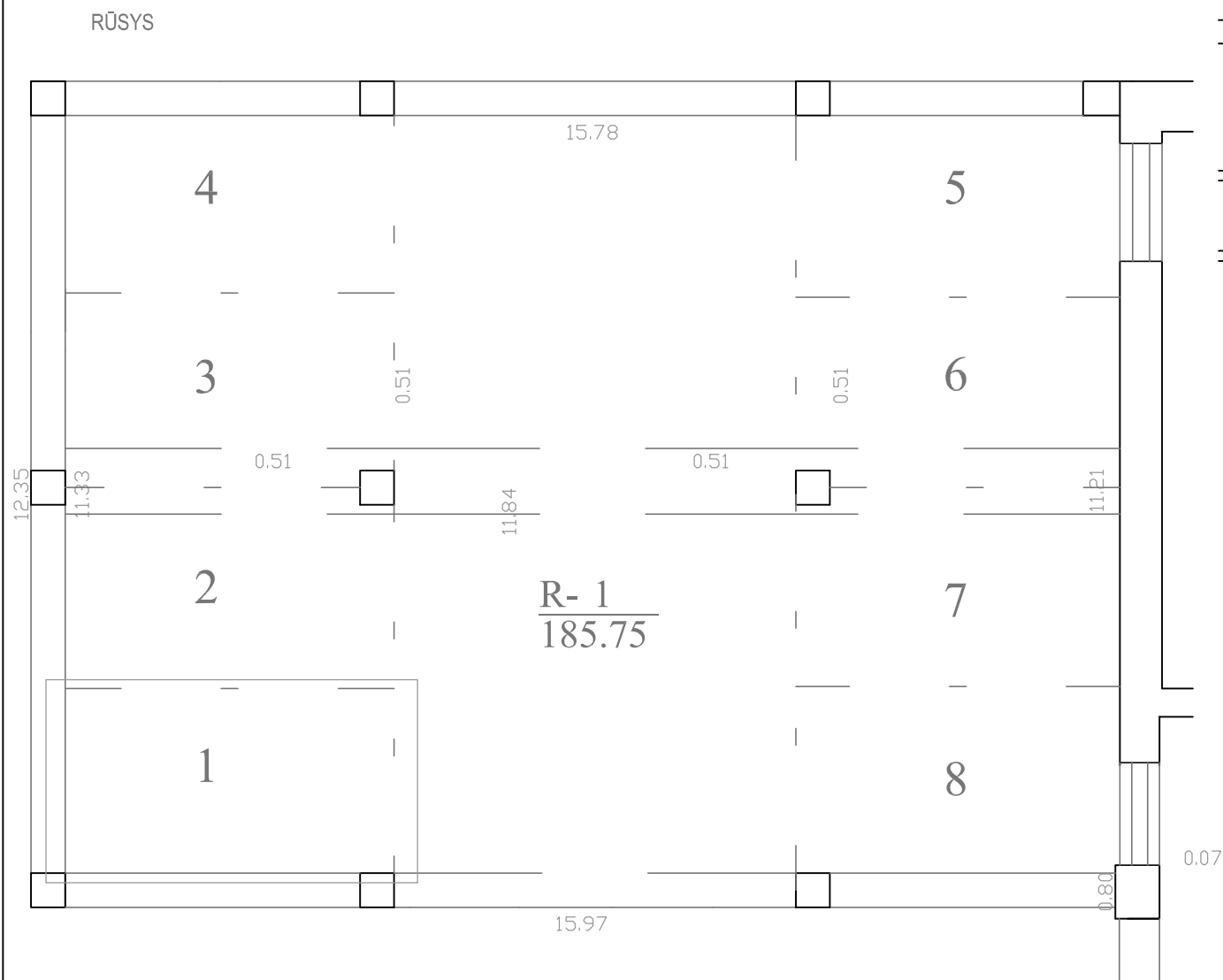
Microsoft Office Word 2007



- Butas Nr. 12 kv.m.
- 12-1. Kambarys-virtuvė 44.34
- 12-2. Kambarys 15.38
- 12-3. Kambarys 16.01
- 12-4. Koridorius 4.54
- 12-5. Sanmazgas 5.07
- Iš viso: 85.34
- Rūsysis:
- P-7. Pagalbinė patalpa 26.59
- P-20. Pagalbinė patalpa 4.11
- P-21. Pagalbinė patalpa 8.18
- Iš viso: 38.88
- Automobilių stovėjimo aikštelė
- ($\frac{1}{8}$ iš 185.75 kv.m.)
- R-1. Automobilių stovėjimo vieta Nr. 1 23.22
- Iš viso: 23.22

Atestato Nr.	UAB "KM Centras"		Daugiabučio gyvenamojo namo, M. K. Paco g. 19, Vilniuje, rūsio (pažymėtu P-7, P-20, P-21) paskirties keitimo į gyvenamąją, sujungiant su butu Nr. 12, neatliekant statybos darbų, projektas	
A 1867	PV	A. Kondratas	ESAMA SITUACIJA	
A 1867	PV	A. Kondratas		
PP	V. M. ir S. K.		PKP-06-02-2022	Lapas
				Lapų
				1
				2

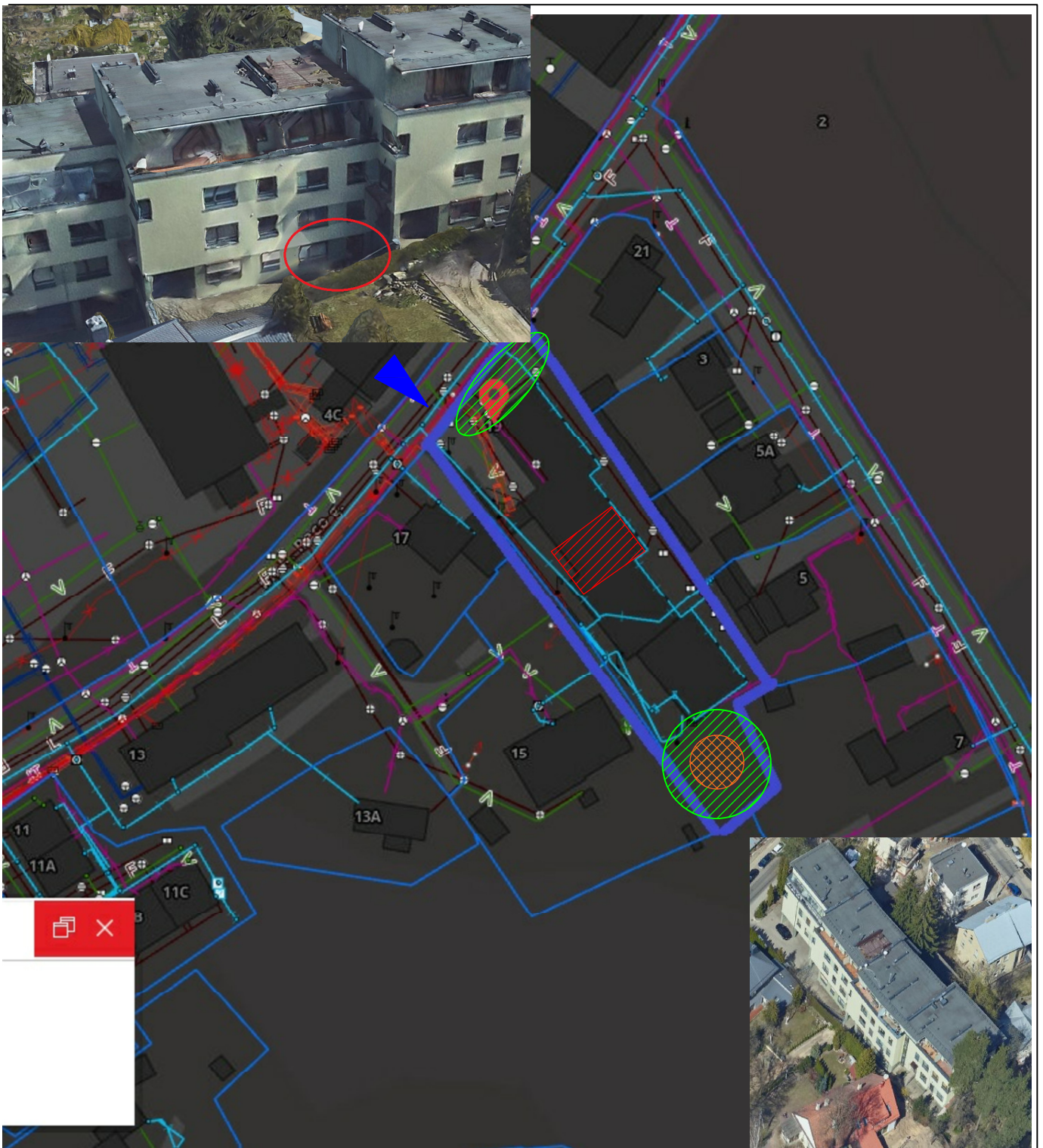
COKOLINIS AUKŠTAS



Butas Nr. 12	kv.m.
12-1. Kambarys-virtuvė	44.34
12-2. Kambarys	15.38
12-3. Kambarys	16.01
12-4. Koridorius	4.54
12-5. Sanmazgas	5.07
12-6. Kambarys	26.59
12-7. Sanmazgas	4.11
12-8. Sandėliukas	8.18
Iš viso:	124.22

Automobilių stovėjimo aikštelė
 (1/8 iš 185.75 kv.m.)
 R-1. Automobilių stovėjimo vieta Nr. 1 23.22
 Iš viso: 23.22

Atestato Nr.	UAB "KM Centras" Kalvarijų g. 11-8; Tel. 860419959; info@kmcentras.lt			Daugiabučio gyvenamojo namo, M. K. Paco g. 19, Vilniuje, rūsio (pažymėtu P-7, P-20, P-21) paskirties keitimo į gyvenamąją, sujungiant su butu Nr. 12, neatliekant statybos darbų, projektas	
A 1867	PV	A. Kondratas		BUTO PLANAS	
A 1867	PV	A. Kondratas			
PP	V. M. ir S. K.			PKP-06-02-2022	Lapas
					Lapų
				2	2



Žemės sklypas kad. nr. 0101 /0043:116




Esamas įvažiavimas/ėjimas



Nagrinėjamas butas Nr. 12



Vaikų žaidimo aikštelė esama



Esami želdynai

PASTABA: automobilių stovėjimo vieta yra rūšyje, žiūr. dokumentus

Atestato Nr.	UAB "KM Centras" Kalvarijų g. 11-8; Tel. 860419959; info@kmcentras.lt			Daugiabučio gyvenamojo namo, M. K. Paco g. 19, Vilniuje, rūšio (pažymėtu P-7, P-20, P-21) paskirties keitimo į gyvenamąją, sujungiant su butu Nr. 12, neatliekant statybos darbų, projektas					
A 1867	PV	A. Kondratas		ESAMA VIZIJA					
A 1867	PV	A. Kondratas							
PP	V. M. ir S. K.			PKP-06-02-2022	<table border="1"> <tr> <th>Lapas</th> <th>Lapų</th> </tr> <tr> <td>1</td> <td>1</td> </tr> </table>	Lapas	Lapų	1	1
Lapas	Lapų								
1	1								

DETALŪS METADUOMENYS

Dokumento sudarytojas (-ai)	Vilniaus miesto savivaldybė 188710061, Konstitucijos pr. 3, LT-09601, Vilnius
Dokumento pavadinimas (antraštė)	DĖL M.K.PACO G.19 PATALPŲ PASKIRTIES KEITIMO
Dokumento registracijos data ir numeris	2022-08-03 Nr. A51-109828/22(3.3.2.26E-MPA)
Dokumento gavimo data ir dokumento gavimo registracijos numeris	–
Dokumento specifikacijos identifikavimo žymuo	ADOC-V1.0
Parašo paskirtis	Pasirašymas
Parašą sukūrusio asmens vardas, pavardė ir pareigos	Mindaugas Pakalnis, Vilniaus miesto savivaldybės administracijos vyriausiasis architektas, Administracijos direktorius
Sertifikatas išduotas	MINDAUGAS PAKALNIS LT
Parašo sukūrimo data ir laikas	2022-08-02 18:04:33 (GMT+03:00)
Parašo formatas	XAdES-T
Laiko žymoje nurodytas laikas	2022-08-02 18:04:50 (GMT+03:00)
Informacija apie sertifikavimo paslaugų teikėją	EID-SK 2016, AS Sertifitseerimiskeskus EE
Sertifikato galiojimo laikas	2020-11-03 20:19:13 – 2025-11-02 23:59:59
Informacija apie būdus, naudotus metaduomenų vientisumui užtikrinti	"Registravimas" paskirties metaduomenų vientisumas užtikrintas naudojant "RCSC IssuingCA, VI Registru centras - i.k. 124110246 LT" išduotą sertifikatą "Dokumentų valdymo sistema Avilys, Vilniaus miesto savivaldybės administracija, į.k. 188710061 LT", sertifikatas galioja nuo 2021-12-20 09:38:49 iki 2024-12-19 09:38:49
Pagrindinio dokumento priedų skaičius	–
Pagrindinio dokumento priedamų dokumentų skaičius	–
Priedamo dokumento sudarytojas (-ai)	–
Priedamo dokumento pavadinimas (antraštė)	–
Priedamo dokumento registracijos data ir numeris	–
Programinės įrangos, kuria naudojantis sudarytas elektroninis dokumentas, pavadinimas	Dokumentų valdymo sistema „Avilys“, versija 3.5.60
Informacija apie elektroninio dokumento ir elektroninio (-ių) parašo (-ų) tikrinimą (tikrinimo data)	Atitinka specifikacijos keliamus reikalavimus. Visi dokumente esantys elektroniniai parašai galioja (2022-08-03 08:06:45)
Paieškos nuoroda	–
Papildomi metaduomenys	Nuorašą suformavo 2022-08-03 08:06:45 Dokumentų valdymo sistema „Avilys“