

Forma patvirtinta
Vilniaus miesto
savivaldybės
administracijos direktoriaus
2019 m. d. Lapkričio 27d.
įsakymu Nr. 30-3052/19



VILNIAUS MIESTO SAVIVALDYBĖS ADMINISTRACIJA

PRITARIU
Vyriausiasis miesto architektas

(parašas)
20__m._____d.

PROJEKTINIŲ PASIŪLYMŲ RENGIMO UŽDUOTIS

20 m.
Vilnius

1. Statinio projekto pavadinimas: Mokslo paskirties pastatas. Didžioji g. 36, Vilnius. Rekonstravimo projektas
2. Nustatomi žemės sklypo naudojimo reglamentai

| | | |
|------|--|---|
| 2.1. | užstatymo tipas | Esamas |
| 2.2. | užstatymo tankis | Esamas |
| 2.3. | užstatymo intensyvumas | Iki 1,25* |
| 2.4. | aukštis (m) nuo statinių statybos zonos esamo žemės paviršiaus | Esamas |
| 2.5. | maksimali absoliutinė altitudė (m) | Esamas |
| 2.6. | aukštų skaičius (nuo–iki) | Esamas |
| 2.7. | priklausomų želdynų plotas | Priklausomųjų želdynų plotas nustatomas vadovaujantis LR Aplinkos ministro 2007-12-21 įsak. Nr. D1-694 patvirtintu „Priklausomųjų želdynų normų (plotų) nustatymo tvarkos aprašu“. Privalomas priklausomųjų želdynų procentas, jo įgyvendinimo sprendiniai turi būti aprašomi projektinių pasiūlymų aiškinamajame rašte, vaizduojami grafiškai. |
| 2.8. | automobilių stovėjimo vietų skaičius | Privalomas automobilių stovėjimo vietas projektuoti vadovaujantis STR 2.06.04:2014 „Gatvės ir vietinės reikšmės keliai. Bendrieji reikalavimai“ ir Vilniaus miesto savivaldybės tarybos patvirtintais sprendimais: 2017-12-20 sprendimu Nr. |

| | | |
|------|-------------------------------------|---|
| | | <p>1-1312 „Dėl Vilniaus miesto savivaldybės teritorijos suskirstymo į zonas pagal nustatytus automobilių stovėjimo vietų skaičiaus koeficientus schemas, kompensavimo už papildomai įrengtas automobilių stovėjimo vietas tvarkos aprašo ir sutarties formos tvirtinimo“ bei 2021-07-14 sprendimu Nr. 1-1083 „Dėl Vilniaus miesto savivaldybės teritorijos suskirstymo į zonas pagal nustatytus automobilių stovėjimo vietų skaičiaus koeficientus schemas tvirtinimo“.</p> <p>Vadovaujantis 2018-12-19 Vilniaus miesto tarybos sprendimu Nr. 1-1859 patvirtintu „Vilniaus miesto savivaldybės darnaus judumo planu“ ir skatinant judėjimą mieste alternatyviomis priemonėmis, rekomenduojama didinti dviračių stovėjimo vietų skaičių - mažiausiai 10 proc. darbuotojų ir lankytojų skaičiaus. Aikštelėse numatyti įrengti dviračių įkrovimui prieigas.</p> |
| 2.9. | esamų medžių įvertinimas, taksacija | <p>Prieš rengiant projektą, turi būti atlikta visų medžių, augančių pastato rekonstravimo darbų teritorijoje, įskaitant statybos darbų organizavimui reikalingą plotą, inventorizacija su medžių vertės gamtinei aplinkai ir kraštovaizdžiui vertinimu, numatyti medžių apsaugos priemonės.</p> <p>Želdiniai vertinami remiantis Želdynų ir želdinių inventorizavimo ir apskaitos taisyklėmis (Lietuvos Respublikos aplinkos ministro 2008 m. sausio 8 d. įsakymas Nr. D1-5 „Dėl Želdynų ir želdinių inventorizavimo ir apskaitos taisyklių patvirtinimo“). Informaciją, kurie želdiniai yra saugotini rasite 2008 m. kovo 12 d. LR Vyriausybės nutarime Nr. 206. Grafinę ir tekstinę informaciją pateikti vadovaujantis pateiktu grafiniu/informaciniu medžių žymėjimo ir inventorizacijos lentelės pavyzdžiu „Grafinis / informacinis medžių žymėjimas plane ir inventorizacijos lentelės sudėtis.</p> <p>Identifikuotus vertingus želdinius siekti išsaugoti ir integruoti į sklypo sprendinius. Privaloma pagrįsti būtinybę projektu šalinti medžius.</p> |

3. Kiti reikalavimai

| | | |
|------|---|--|
| 3.1. | architektūrinės išraiškos priemonės: medžiagiškumas, spalva, tūrio formos, proporcijos, mastelis | <p>Vadovautis LR Statybos įstatymo 5 straipsnio bei LR Architektūros įstatymo 11 straipsnio reikalavimais. Atsižvelgti ir reaguoti į aplinkinio užstatymo charakterį, proporcijas, mastelį; architektūrinės išraiškos priemonės, apdailos medžiagos derinamos prie aplinkinio užstatymo. Užtikrinti kokybiškų, geriausia natūralių, vietinių (kuo mažiau</p> |
|------|---|--|

| | | |
|------|---|---|
| | | <p>transportuotų) statybinių medžiagų naudojimą; nurodyti fasadų apdailai parinktas medžiagas. Skatinama ir palaikoma esamų pastatų ir viešų erdvių konversija, pritaikymas, išsaugant ir vietoje panaudojant kuo daugiau autentiškų detalių – pastatų, jų konstrukcijų, eksterjero ir interjero elementų, dekoru ir pan.. Saugoti, neužgožti, neardyti ir architektūrinėmis priemonėmis pabrėžti susiformavusį kraštovaizdį – reljefą, želdynus ir želdinius. Projektiniuose pasiūlymuose pagrįsti sprendinių atitikimą architektūros kokybės kriterijams (LR Architektūros įstatymo 11 str.). Įvertinti, ar projektui neturi būti taikomi 2022-03-09 sprendimo Nr. 1-1355 „Dėl Vilniaus miesto savivaldybės teritorijoje projektuojamų objektų, kurių architektūrinėms idėjoms įvertinti privaloma skelbti projektų konkursus“ reikalavimai.</p> <p>Vadovaujantis Kultūros paveldo departamento prie Kultūros ministerijos Vilniaus teritorinio skyriaus vedėjo 2022-08-17 tvirtinimo aktu Nr. LRV-135(12.98-V) patvirtintu Individualiu apsaugos reglamentu, planuojant kompleksinius Rūmų, vad. Abramavičių tvarkomuosius statybos ir paveldosaugos darbus, rekomenduojama atlikti ekspertinį sprendinių poveikio vertinimą Vilniaus senamiesčiui – UNESCO Pasaulio paveldo vietai – Vilniaus istoriniam centrui.</p> |
| 3.2. | reikalavimai sklypo sutvarkymui ir apželdinimui | <p>Parengti tvarkomos teritorijos apželdinimo planą. Aiškinamajame rašte motyvuotai apibūdinti teritorijos sutvarkymo planinės ir erdvinės kompozicijos idėją, numatyti kokybiškus priklausomuosius želdynus. Viešąją erdvę formuoti pagal teritorijai būdingus istorinius erdvių formavimo principus. Sklypo apželdinimo sprendiniais atliepti esamos vietos kraštovaizdžio sąlygas.</p> <p>Siekiant užtikrinti kuo aukštesnę ekosisteminę želdinių vertę, sklypo plano želdiniams taikomi šie prioritetai: išsaugomi esami medžiai ir želdinių masyvai, projektuojami medeliai (žemaūgės rūšys) ir krūmai bei žemę dengiantys krūmų masyvai, projektuojami žoliniai medingi augalai, tausojančio šienavimo pieva. Taip pat parenkamos aplinkai būdingos, vietinės šalies augalų rūšys. Žemiausią ekosisteminę vertę turinti veja ir svetimžemiai augalai projektuojama tik funkciškai tam pagrįstuose plotuose.</p> <p>Nauji projektuojami želdiniai ir medžiai turi būti pažymėti sutartiniais ženklais, kurie žymėjimu skiriasi nuo esamų paliekamų želdinių žymėjimo.</p> <p>Jei medžiai projektuojami dangoje ar ant perdangų, užtikrinti</p> |

| | | |
|------|-----------------------------------|---|
| | | <p>technologines priemones jų kokybiškam augimui. Aprašyti sklypo dangų medžiagiškumą, parinkimo motyvus. Vadovautis Priklausomųjų želdynų plotų normų apskaičiavimo tvarkos aprašu“ (Lietuvos Respublikos aplinkos ministro 2022 m. gegužės 27 d. įsakymo Nr. D1-151 redakcija). Sąlyginis didžiausias nelaidžių dangų kiekis sklype – 80 proc.</p> |
| 3.3. | konteksto sąlygojami reikalavimai | <p>Vadovautis Kultūros paveldo departamento prie Kultūros ministerijos Vilniaus teritorinio skyriaus vedėjo 2022-08-17 tvirtinimo aktu Nr. LRV-135(12.98-V) patvirtintu Individualiu apsaugos reglamentu, projekto sprendiniai negali pažeisti Individualiame apsaugos reglamente nurodytų reglamentų ir reikalavimų.</p> <p>*Nepažeisti Individualaus apsaugos reglamento reikalavimų. Nepažeisti Rūmų, vad. Abramavičių, unikalus kodas Registre – 744, vertingųjų savybių.</p> <p>Vadovaujantis Bendrojo plano (TPDR reg. Nr. T00086338) tekstiniu reglamentu 09, draudžiama įrengti automobilių stovėjimo vietas tarp gatvių raudonųjų linijų ir pastatų.</p> <p>Vadovaujantis Bendrojo plano (TPDR reg. Nr. T00086338) tekstiniu reglamentu 10, užstatymo ir viešųjų erdvių struktūros formuojamos pagal teritorijai būdingus istorinius erdvių formavimo principus.</p> <p>Nauji intarpai į susiklosčiusią urbanistinę struktūrą privalo ne suardyti, bet tobulinti esamus funkcinis ryšius teritorijoje.</p> <p>Paveldo objektai įveiklinami – naudojami ne tik istorinėms ar muziejinėms, bet ir naujoms dabarties poreikius atitinkančioms funkcijoms. Aiškinamajame rašte apibūdinti pastate numatomą vykdyti veiklą.</p> <p>Rekonstruojant paveldo objektus ar keičiant jų aplinką, išsaugojamos šių objektų vertingosios savybės, tačiau gali būti keičiami nevertingi objekto ir jo aplinkos elementai. Šie pakeisti elementai turi harmoningai derėti su visuma, bet tuo pačiu turi skirtis nuo originalo, neklatojant autentikos.</p> <p>Pastatai, susisiekimo infrastruktūra ir viešos erdvės pritaikytos tokiai judumo dalyvių hierarchijai: pėstysis>dviratininkas>viešas transportas>automobilis.</p> <p>Perimetriniu būdu ir jam giminingais principais užstatytų kvartalų sklypuose palei gatvės fasadus neleidžiamas antžeminių automobilių stovėjimo vietų įrengimas (galimas tik stovėjimas gatvėse, palei važiuojamąją dalį įrengiamose stovėjimo vietose). Viešųjų erdvių judėjimo traktuose, šaligatviuose, pėsčiųjų ir dviračių takuose negali būti judėjimui kliudančių elementų – patekimams į patalpas reikalingų laiptų, pandusų, taip pat atramų, ženklinimo</p> |

| | | |
|--|------------------------------|--|
| | | <p>įrenginių ir pan.</p> <p>Vertinant projektus taikomas faktinio turinio viršenybės prieš biurokratinę formą principas – vertinama faktinė pastato paskirtis, statybos rūšis, būstų skaičius ir panašiai. Esant neatitikimams tarp faktinio turinio ir biurokratinės formos, reikalaujama kad planuojamos statybos poveikis urbanistinei ir gamtinei aplinkai būtų vertinamas pagal turinį, bet ne pagal formą: Jeigu būstui skirtas pastatas suprojektuotas taip, kad gali būti išparduotas dalimis (neturi bendrų patalpų ar pagal funkciją reikalingos aptarnavimo infrastruktūros): neleidžiama viršyti gyvenamajai paskirčiai nustatytą užstatymo intensyvumo ir kitų rodiklių; nepaisant būsto pavadinimo, reikalaujama įrengti visą pastatui reikalingą viešąją infrastruktūrą – želdynus, vaikų žaidimo ir sporto aikštes, automobilių stovėjimo aikštes pagal gyvenamiesiems pastatams taikomas normas.</p> <p>Užtikrinti reikalavimus keliamus žmonėms su negalia (STR2.03.01:2019 „Statinių prieinamumas“).</p> <p>Nepažeisti trečiųjų asmenų interesų. Atstumai iki sklypo ribų nustatomi vadovaujantis STR 2.02.02:2004 "Visuomeninės paskirties statiniai".</p> <p>Iki pritarimo projektiniams pasiūlymams, projektinius pasiūlymus teikti peržiūrėti VMSA Kultūros paveldo apsaugos skyriui. Vadovautis 2020-10-15 Vilniaus miesto savivaldybės administracijos direktoriaus įsakymu Nr. 30-2419/20 patvirtintomis „Nekilnojamojo kultūros paveldo tvarkybos gairėmis“.</p> <p>Projektuojant automobilių saugyklą ar automobilių stovėjimo vietas, vadovautis STR 2.06.04:2014 „Gatvės ir vietinės reikšmės keliai. Bendrieji reikalavimai“.</p> <p>Privalo būti įgyvendinama statytojo teisė vadovaujantis LR Statybos įstatymo 3 str. reikalavimais. Su prašymu pritarti projektiniams pasiūlymams pateikti statinio ir sklypo bendraturčio pritarimą projektinių pasiūlymų sprendiniams bei sutikimą projektą rengti vieno statytojo vardu.</p> <p>Aiškinamajame rašte pagrįsti pasirinktą statybos rūšį, grafinėje dalyje išskirti esamas, griauamas, naujas statinio dalis.</p> <p>Iki statybą leidžiančio dokumento išdavimo turi būti nustatytas žemės sklypo naudojimo būdas.</p> <p>Pateikti pastato (jo patalpų) kadastrinių matavimų bylų kopijas (kadastro duomenų nustatymo data turi sutapti su nekilnojamojo turto registre nurodytais duomenimis).</p> |
| | reikalavimai susisiekiama ir | Pagal susisiekiama ir inžinerinius tinklus eksploatuojančių institucijų sąlygas. Įvertinti Vilniaus miesto dviračių takų |

| | | |
|------|--|---|
| | inžinerinių tinklų plėtrai | specialiojo plano (TPDR reg. Nr. T00072197) sprendinius ir Susisiekiimo pėsčiomis projektų Vilniaus miesto savivaldybėje rengimo ir įgyvendinimo rekomendacijas (patv. Vilniaus miesto savivaldybės administracijos direktoriaus 2018-12-17 įsak. Nr. 30-3844/18(2.1.1E-TD2). |
| 3.4. | kiti teritorijų planavimo dokumentuose nustatyti reikalavimai (bendruosiuose, specialiuosiuose planuose) | Vadovautis Kultūros paveldo departamento prie Kultūros ministerijos Vilniaus teritorinio skyriaus vedėjo 2022-08-17 tvirtinimo aktu Nr. LRV-135(12.98-V) patvirtintu Individualiu apsaugos reglamentu. Įvertinti Lietuvos Respublikos kultūros paminklo UIP Vilniaus Senamiesčio apsaugos reglamento sprendinius, Vilniaus miesto savivaldybės teritorijos bendrojo plano (TPDR reg. Nr. T00086338), Vilniaus senamiesčio (Nekilnojamosios kultūros vertybės unikalus kodas 16073, buvęs kodas UIP) nekilnojamo kultūros paveldo apsaugos specialiojo plano (TPDR reg. Nr. T00053354) sprendinius. |
| 3.5. | su projekto įgyvendinimu susijusi būtina viešosios infrastruktūros plėtra | Nagrinėti sklypo prieigas ir įvertinti viešosios infrastruktūros (gatvės, pėsčiųjų ir dviračių takų, viešųjų erdvių) plėtros poreikį. |
| 3.6. | projektinių pasiūlymų vaizdinės informacijos parengimas | Vadovautis 2019 m. gruodžio 16 d. Vilniaus miesto savivaldybės administracijos direktoriaus įsakymu Nr. 30-3178/19 patvirtintu „Projektinių pasiūlymų ir techninio projekto įtraukimo į GIS duomenų bazę ir geoportalą „Vilnius 3D planas“ tvarkos aprašu dėl projekto medžiagos pateikimo įtraukti į GIS duomenų bazę ir geoportalą „Vilniaus 3D planas“. Projektinių pasiūlymų sudėtis pagal STR1.04.04:2017 „Statinio projektavimas, projekto ekspertizė“ 13 priedą. Projektiniai pasiūlymai turi būti papildomi informacija reikalaujama aukščiau išdėstytuose užduoties punktuose. Projektinių pasiūlymų rengimo užduotis teikiama kaip projektinių pasiūlymų sudėtinė dalis. Užtikrinti visuomenės informavimą STR „Statinio projektavimas, projekto ekspertizė“ VIII skyriuje nustatyta tvarka; informacinis stendas turi būti pakankamo dydžio (ne mažiau kaip 0,5 kv. m), stende pateikiama statinių išdėstymo sklype su gretima urbanistine aplinka vizualizacija, nurodoma stendo įrengimo ir išmontavimo datos ir kita privaloma informacija. |

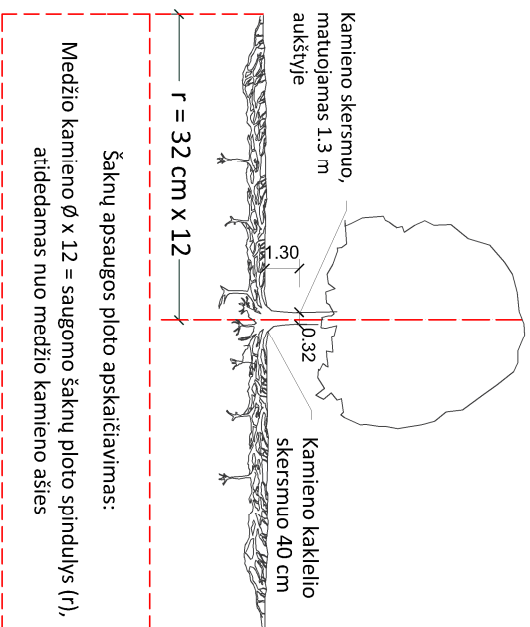
Aurelija Paškauskienė, el. paštas aurelija.paskauskiene@vilnius.lt

Kristina Kiseliauskienė, el. paštas kristina.kiseliauskienė@vilnius.lt

Lietuvos Respublikos viešojo administravimo įstatymo 36 straipsnis: asmuo turi teisę apskusti viešojo administravimo subjekto priimtą administracinės procedūros sprendimą savo pasirinkimu administracinių ginčų komisijai arba administraciniam teismui įstatymų nustatyta tvarka.

Grafinis/informacinis medžių žymėjimas plane ir medžių inventorizacijos lentelės sudėtis

MEDŽIŲ LAJOS IR ŠAKNYNO PROJEKCIJOS ŽYMĖJIMAS BRĖŽINYJE



SVARBŪ:

- Gamtinėje medžio augimvietėje šaknų projekcija visuomet didesnė už lajos projekciją. Urbanizuotose teritorijose šaknų projekcija gali būti asimetriška ir mažesnė.
- Parinkant projektinius sprendinius, būtina numatyti esamo šaknyno išsaugojimo priemones, nemažinant esamo šaknyno ploto. Mąžinimo atveju - būtinas EAC arba ISA* arboristo vertinimas.
- Projektuojant dangas lajos projekcijos plote, dangų atraukimas skaičiuojamas nuo kamieno kaklelio.

REIKALAVIMAI SAUGOMAM ŠAKNŲ PLOTUI:

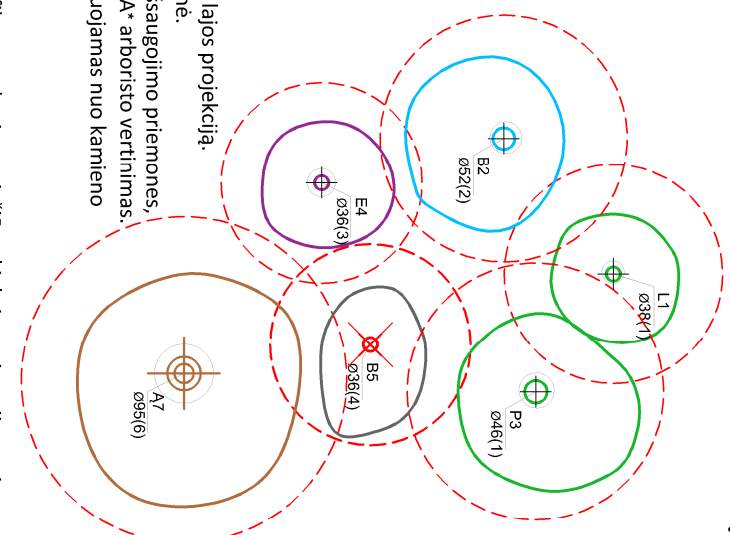
- Saugomo šaknų ploto koregavimas galimas tik su EAC arba ISA* sertifikuoto arboristo priežiūra, kiekviena situacija vertinama individualiai.
- Statinių ir pastatų projektavimas ir statybos darbai judinant gruntą galimi tik pagal arboristo rekomendacijas, naudojant patvirtintas, medžio gerovę išsaugančias technologijas.
- Saugomame šaknų plote draudžiama kelti ar žeminti esamo grunto lygį daugiau nei 5 cm.
- Kasimo darbai vykdomi tik su kvalifikuoto arboristo priežiūra, rankiniu būdu ar naudojant oro kastuvą.
- Saugomame šaknų plote draudžiama sandėliuoti statybines medžiagas ir gruntą, įvažiuoti mechanizuotomis transporto priemonėmis ar jas ten statyti.
- Saugomas šaknų plotas aptveriamas apsaugine, ne žemesne kaip 2 m, aukščio tvora su įspėjamaisiais ženklais. Tvorą privalo likti visų darbų metu, net jei dalis darbų patenka į šią zoną.
 - EAC - Europos arboristikos tarybos (European Arboricultural Council (EAC)) sertifikatas – European Tree Worker (ETW), ISA - Tarptautinės arboristikos draugijos sertifikatas (International Society of Arboriculture (ISA))

Pastaba 1: Jei medžių šalinimas yra numatytas DP, pažymimas šių medžių šaknų saugojimo plotas plane bei kamieno kaklelio diametras.

Pastaba 2: Rengiant topo nuotrauką, atliekama medžių taksacija su tiksliu medžio kamieno ašies vieta.


Pastaba 3: Numatant medžių (išskyrus invazines rūšis) kirtimą, taikomas adekvatus kompensavimas naujais želdiniais - kertamo medžio diametras kompensuojamas tokiu pat sodinamų medžių diametru suma, papildoma numatoma galimybė kompensuoti krūmų masyvais, kur 1 cm medžio kamieno diametro yra tolygus 2 m² krūmų masvyvo plotui (jei sodinami 60-80 cm sodinukai, 2-4 vnt/m² tankiu, priklausomai nuo augalo rūšies ir situacijos).

Pastaba 4: Saugomo gamtos objekto statusą turinčiam medžiui, šaknų apsaugos plotų spindulys (r) apskaičiuojamas kamieno Ø dauginant iš 15.



Medžio būklės indekso ženklai

- GEROS BŪKLĖS MEDIS
žymens spalva RGB - 23,181,44
 - VIDUTINĖ BŪKLĖS MEDIS
žymens spalva RGB - 0,191,255
 - NEPATENKINAMOS BŪKLĖS MEDIS
žymens spalva RGB - 147,39,143
 - BLOGOS BŪKLĖS MEDIS
žymens spalva RGB - 99,100,102
 - SILDOMAS ŠALINTI MEDIS
žymens spalva RGB - 205,32,39
 - SAUGOMO GAMTOS OBJEKTO STATUSĄ TURINTIS MEDIS
žymens spalva RGB - 176,108,59
- Šaknų apsaugos plotų spindulys senoliams medžiams apskaičiuojamas kamieno Ø dauginant iš 15



ŽELDINIŲ INVENTORIZACIJOS LENTELĖS PAVYZDYS

| Nr. plane | Medžio rūšis lietuviškai | Medžio rūšis lotyniškai | Kamieno diametras cm 1.30 m aukštyje (cm) | Kamieno diametras ties kamieno kakleliu (cm) | Saugomo šaknų ploto spindulys (m) | Lajos projekcija nuo š.R.P.V.krypimis (m) | Medžio būklės indeksas 1, 2, 3, 4, 5 | Sūtiomos/būtiniosios arboristinės/vartokymo priemonės |
|-----------|--------------------------|-------------------------|---|--|--------------------------------------|---|--|---|
| 1 | 2 | 3 | 4 | 5 | 6 | 7 | 8 | 9 |
| 8 | Paprastasis klevas | Acer platanoides | 32 | 40 | 3.84 | 3; 4,3; 5; 3,4 | 1 | Formuojamasis genėjimas |

DETALŪS METADUOMENYS

| | |
|---|---|
| Dokumento sudarytojas (-ai) | Vilniaus miesto savivaldybė 188710061, Konstitucijos pr. 3, LT-09601, Vilnius |
| Dokumento pavadinimas (antraštė) | DĖL PROJEKTINIO PASIŪLYMO RENGIMO UŽDUOTIES PATVIRTINIMO DIDŽIOJI G. 36-1 |
| Dokumento registracijos data ir numeris | 2022-09-20 Nr. A659-370/22(3.3.2.26E-MPA) |
| Dokumento gavimo data ir dokumento gavimo registracijos numeris | – |
| Dokumento specifikacijos identifikavimo žymuo | ADOC-V1.0 |
| Parašo paskirtis | Pasirašymas |
| Parašą sukūrusio asmens vardas, pavardė ir pareigos | Mindaugas Pakalnis, Vilniaus miesto savivaldybės administracijos vyriausiasis architektas, Administracijos direktorius |
| Sertifikatas išduotas | MINDAUGAS PAKALNIS LT |
| Parašo sukūrimo data ir laikas | 2022-09-20 18:48:40 (GMT+03:00) |
| Parašo formatas | XAdES-T |
| Laiko žymoje nurodytas laikas | 2022-09-20 18:48:53 (GMT+03:00) |
| Informacija apie sertifikavimo paslaugų teikėją | EID-SK 2016, AS Sertifitseerimiskeskus EE |
| Sertifikato galiojimo laikas | 2020-11-03 20:19:13 – 2025-11-02 23:59:59 |
| Informacija apie būdus, naudotus metaduomenų vientisumui užtikrinti | "Registravimas" paskirties metaduomenų vientisumas užtikrintas naudojant "RCSC IssuingCA, VI Registru centras - i.k. 124110246 LT" išduotą sertifikatą "Dokumentų valdymo sistema Avilys, Vilniaus miesto savivaldybės administracija, i.k. 188710061 LT", sertifikatas galioja nuo 2021-12-20 09:38:49 iki 2024-12-19 09:38:49 |
| Pagrindinio dokumento priedų skaičius | 1 |
| Pagrindinio dokumento priedamų dokumentų skaičius | – |
| Priedamo dokumento sudarytojas (-ai) | – |
| Priedamo dokumento pavadinimas (antraštė) | – |
| Priedamo dokumento registracijos data ir numeris | – |
| Programinės įrangos, kuria naudojantis sudarytas elektroninis dokumentas, pavadinimas | Dokumentų valdymo sistema „Avilys“, versija 3.5.60 |
| Informacija apie elektroninio dokumento ir elektroninio (-ių) parašo (-ų) tikrinimą (tikrinimo data) | Atitinka specifikacijos keliamus reikalavimus. Visi dokumente esantys elektroniniai parašai galioja (2022-09-20 19:06:30) |
| Paieškos nuoroda | – |
| Papildomi metaduomenys | Nuorašą suformavo 2022-09-20 19:06:30 Dokumentų valdymo sistema „Avilys“ |