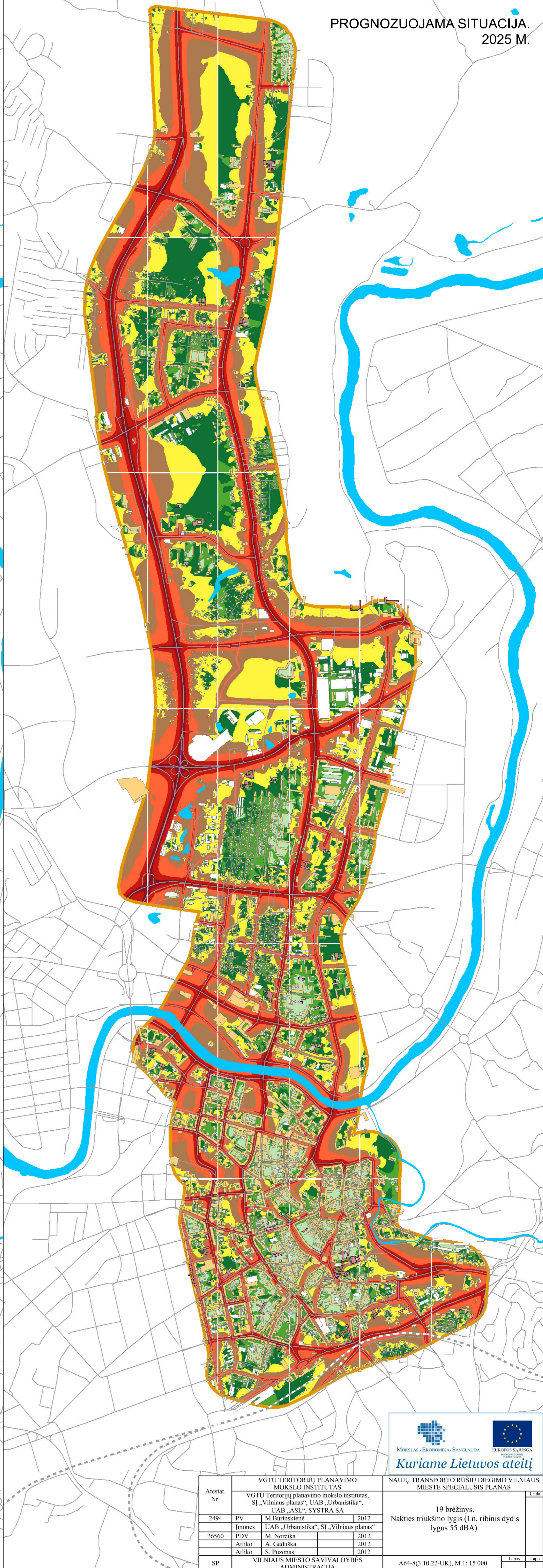
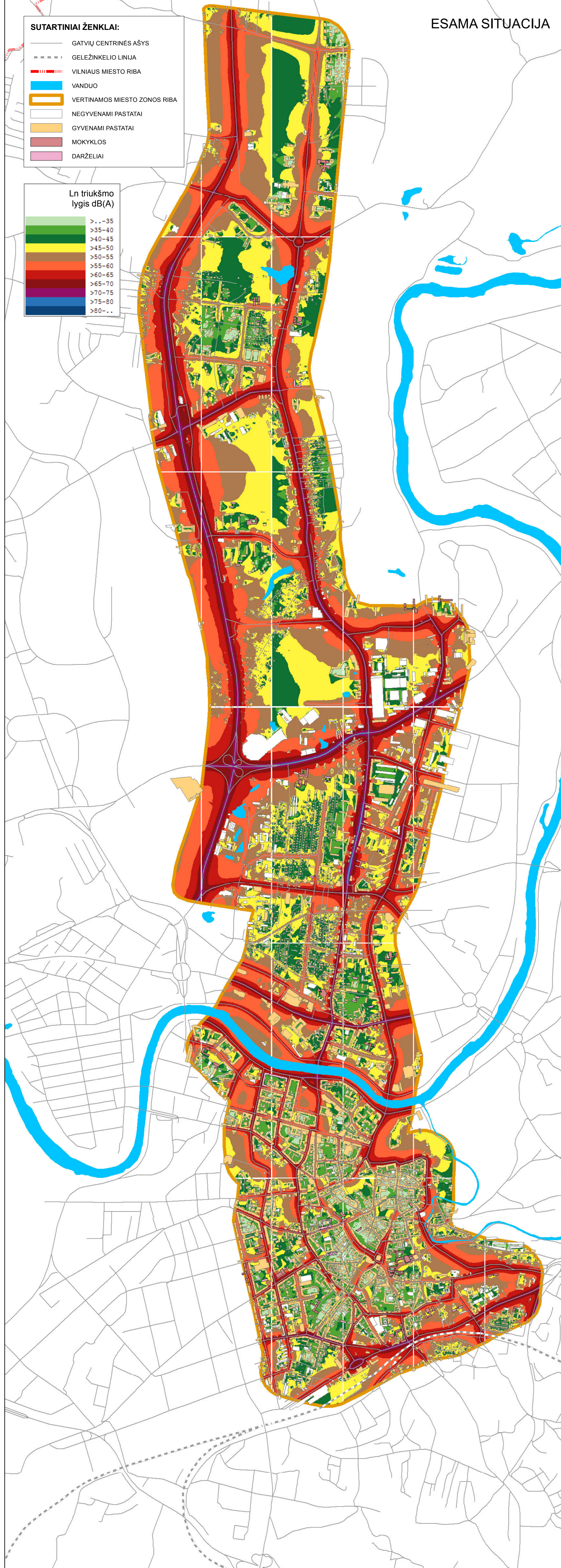
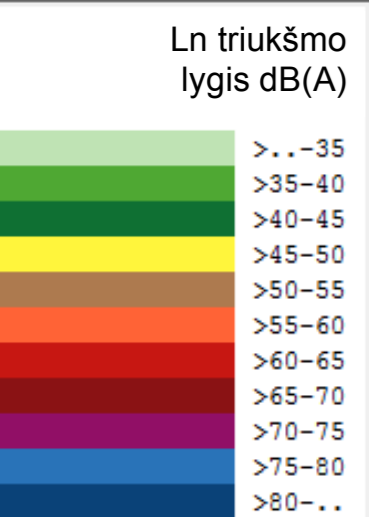


ESAMA SITUACIJA

PROGNOZUOJAMA SITUACIJA.
2025 M.

SUTARTINIAI ŽENKLAI:

- GATVIŲ CENTRINĖS AŠYS
- GELEŽINKELIO LINIJA
- VILNIAUS MIESTO RIBA
- VANDUO
- VERTINAMOS MIESTO ZONOS RIBA
- NEGYVENAMI PASTATAI
- GYVENAMI PASTATAI
- MOKYKLOS
- DARŽELIAI



VGTU TERITORIJŲ PLANAVIMO MOKSLO INSTITUTAS VGTU Teritorijų planavimo mokslo institutas, SJ „Vilniaus planas“, UAB „Urbanistika“, UAB „ASL“, SYSTRA SA				NAUJŲ TRANSPORTO RŪŠIŲ DIEGIMO VILNIAUS MIESTE SPECIALUSIS PLANAS	
Atestat. Nr.	PV	M. Burinskienė	2012	19 brėžinys. Nakties triukšmo lygis (Ln, ribinis dydis lygus 55 dB(A)).	
2494	Imonės	UAB „Urbanistika“, SJ „Vilniaus planas“	2012		
26560	PDV	M. Norcika	2012		
	Atliko	A. Geduška	2012		
	Atliko	S. Puzonas	2012		
SP	VILNIAUS MIESTO SAVIVALDYBĖS ADMINISTRACIJA			A64-8(3.10.22-UK), M 1: 15 000	Lapų Lapas