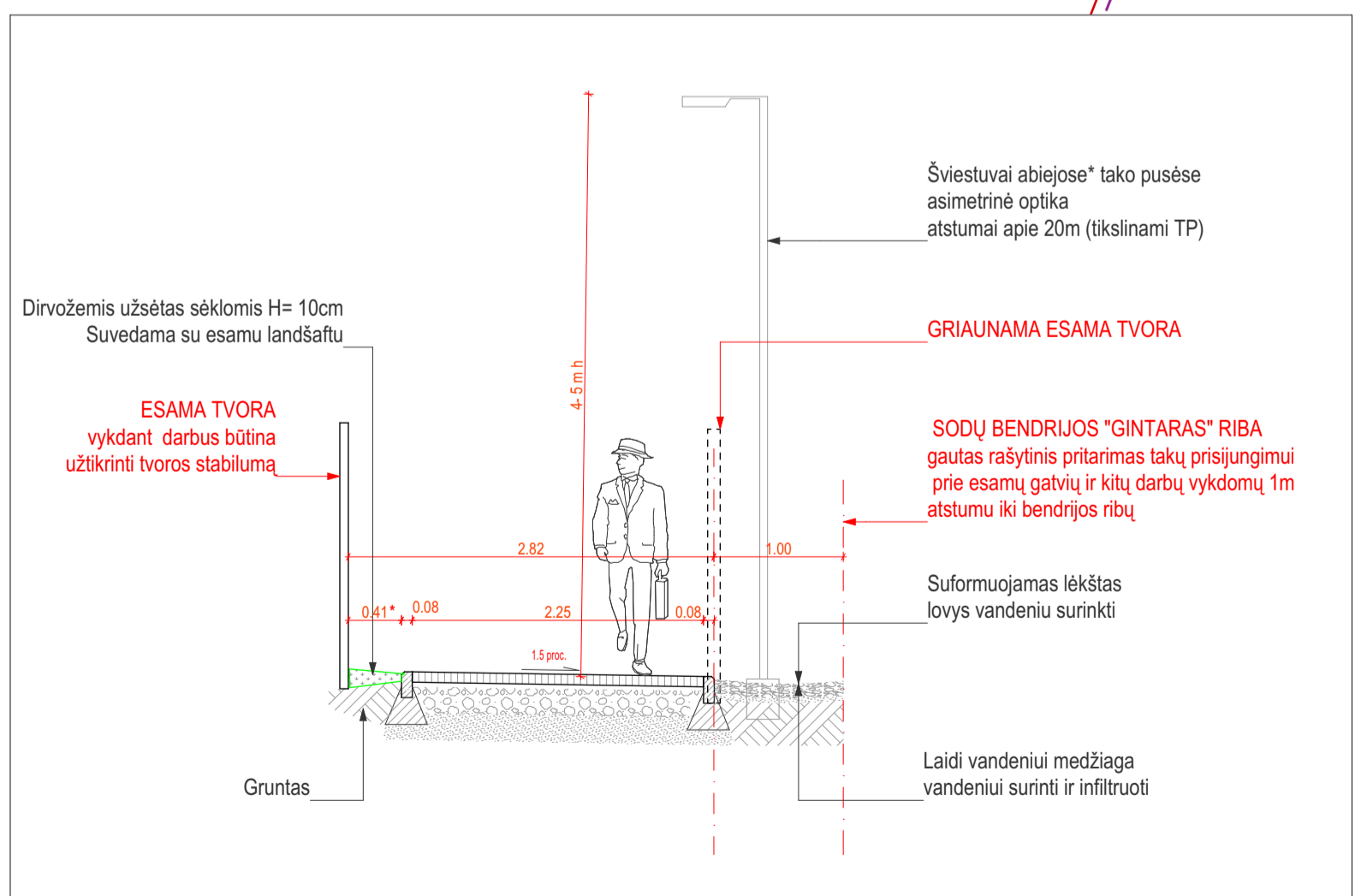


PROJEKTAS: 2402-01; 2402-02
 Kultūros paskirties pastato, Garsioji g. 3, inžinerinių statinių ir inžinerinių tinklų, Pavilnio Sodų 9-oji g. 20 (Viešosios erdvės tvarkymas), Vilniuje, statybos projektas
 AMBRASO ARCHITEKTŲ BIURAS

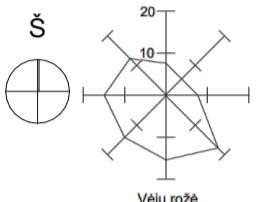


Pjūvis 1-1 (M 1:100)




Situacijos schema
 Teritorijos dalys apimančios projekto 2402-03 vykdymo ribas:
 03.A Pėsčiųjų takas nuo P. B. Šivickio g. iki Pavilnio Sodų g.
 03.B Pėsčiųjų takas nuo Garsiosios g. iki Pavilnio Sodų g. 20

Lygiagrečiai vystomi projektai:
 Projektas 2402-01 sklype 01 (Garsioji g. 3, Vilniuje (kad. nr.: 0101-0079-1575) (1883 m2))
 Projektas 2402-02 sklype 02 (Pavilnio sodų 9-oji 20, Vilniuje (kad. nr.: 0101/0075:3353) (6070 m2))



ŽYMNYS	INŽINERINIŲ STATINIŲ EKSPLIKACIJA	
	Sklypų ribos	03.A Pėsčiųjų takas nuo P. B. Šivickio g. iki Pavilnio Sodų g. 20, kurio konstrukcija pritaikyta lengvajam transportui
	Sklypų ribos (nepavirtintos)	
	Sodų bendrijos "Gintaras" riba	
	Griaunama esama neregistruota tvora	03.B Pėsčiųjų takas nuo Garsiosios g. iki Pavilnio Sodų 9-oji g. 20, kurio konstrukcija pritaikyta lengvajam transportui
	Šviestuvai tako apšvietimui 50cm atstumu nuo tako dangos	
		Užimamas plotas 600 m2
		Užimamas plotas 440m2

DANGŲ SUTARTINIAI ŽYMNYS	ESAMI ŽELDINIAI		
	Betono trinkelė dangos takams (pritaikyta lengvojo transporto judėjimui)	730 m2	<ul style="list-style-type: none"> 157 medžio eilės numeris brėžinyje/ žiniaraštyje 1- medžio būklės indeksas Kamieno apsis ir diametras 1,30m aukštyje Laipų projekcija Šaknių apsaugos zona 1- geros būklės medis 2- patenkinamos būklės medis 3- nepatenkinamos būklės medis 4- blogos būklės medis Šalinami želdiniai
	Drenuojančiam paviršiui skirtos trinkelės su vejos užpildu (pritaikyta lengvojo transporto judėjimui)	205 m2	
	Skaldos dangos takams (pritaikyta lengvojo transporto judėjimui) jungtis su esama žvyro dangos gatve	20 m2	
	Drenuojančių trinkelė dangos (pritaikyta lengvojo transporto judėjimui) galimoms jungtims prie kaimyninių sklypų	35 m2	



PRINCIPINIS TAKŲ (IŠPLEČIANT JŲ PLOTŲ IKI 3,5 M) DANGŲ ĮRENGIMO PAVYZDYS

PASTABOS:
 1. Takų alitudės projektuojamos atsižvelgiant į esamą reljefą
 2. DVR tikslinamos TP rengimo metu

0	2024-09-30	Visuomenės informavimui apie projektavimo pradžią
Laida	Data	Laidos statusas, kelimo aprašymas
ATESTATO NR.	AMBRASO ARCHITEKTŲ BIURAS Testro g. 12, Vilnius, info@ambrasas.lt	PROJEKTO PAVADINIMAS: Pėsčiųjų tako nuo P. B. Šivickio g. ir pėsčiųjų tako nuo Garsiosios g. iki Pavilnio Sodų 9-oji g. 20 Vilniuje, statybos projektas
35965	PV	S. Remekis 2024-09-30
A123	POV. ARD.	A. Ambrasas 2024-09-30
	ARCHITEKTE	V. Adomonytė 2024-09-30
STATYTOJAS:	Vilniaus miesto savivaldybė	ŽYMUJ.: 2402.03 - PP - 01
LAIDA	0	LAPAS LAPŲ