

Vilniaus miesto savivaldybės administracija
(sprendimą priimančio subjekto pavadinimas)

SPRENDIMAS DĖL PATEIKTŲ PROJEKTINIŲ PASIŪLYMŲ

_____ m. _____ d. Nr. _____

Prašymas, dėl kurio priimtas sprendimas

Tipas Prašymas pritarti projektiniams pasiūlymams

Registracijos Nr. PSP-01-241001-00724

Registracijos data 2024-10-01

PROJEKTINIAMS PASIŪLYMAMS PRITARTA

Sprendimo priėmimo motyvai, teisinis ir faktinis pagrindas

1. STR 1.04.04:2017 „Statinio projektavimas, projekto ekspertizė“ VIII Skyriaus 67 p.

Apskundimo tvarka

STR 1.04.04:2017 „Statinio projektavimas, projekto ekspertizė“ VIII Skyriaus 68 p.

(Pareigos, vardas, pavardė, parašas ir data)

SPORTO AIKŠTYNO ĮSRUTIES G. 3, VILNIUJE, PADALINIMO Į 6 TURTINIUS VIENETUS IR 5 IŠ JŲ PASKIRTIES KEITIMO Į KITOS PASKIRTIES INŽINERINIUS STATINIUS, PROJEKTAS, NEATLIEKANT STATYBOS DARBŲ

Statinio projekto Nr.

VP-24-56

Statytojas (užsakovas)

VILNIAUS MIESTO SAVIVALDYBĖKonstitucijos pr. 3, Lt-09601, Vilnius, tel. (8-5) 211 2000.
Kodas Juridinių asmenų registre 111109233

Projektuotojas

UAB „ID VILNIUS“Lvivo g. 25-102, LT-09320 Vilnius, tel. +370 601 31184.
Kodas Juridinių asmenų registre 123615345

Statinio (statinių) pavadinimas

SPORTO AIKŠTELĖ

Statinio (statinių) adresas (statybos vieta)

ĮSRUTIES G. 3, VILNIAUS M.

Kultūros vertybių registro duomenys

**STATINYS NEĮTRAUKTAS Į KULTŪROS VERTYBIŲ
REGISTRĄ**

Statybos rūšis

**NAUJŲ NEKILNOJAMŲ TURTO VIENETŲ FORMAVIMAS
IR PASKIRTIES KEITIMAS
II GRUPĖS NESUDĖTINGASIS STATINYS**

Statinio kategorija

Statinio naudojimo paskirtis

Statinio projekto etapas

PROJEKTINIAI PASIŪLMAI

Bylos (segtuvo) žymuo

0

Bylos (segtuvo) laidos žymuo

Bylos (segtuvo) išleidimo data

2024-08

Pasirašančių asmenų pareigos:

Vardai, pavardės, kiti būtini duomenys:

Direktorė

RŪTA KLEVĖNĖ

Skyriaus vadovas (-ė)

VIKTORIJA BOGDANOVIENĖ

Projekto dalies vadovas (-ė)

INDRĖ GRABAUSKAITĖ

Vilniaus dailės akademijos magistro diplomas
Nr. 000352
Išdavimo data 2009 m. Birželio 26 d.

BYLOS DOKUMENTŲ SUDĖTIES ŽINIARAŠTIS

Eil. Nr.	Dokumento žymuo	Lapų sk.	Laida	Bylos pavadinimas	Pastabos
Tekstiniai dokumentai					
1.	VP-24-56-SA-Ž	1	0	Bylos sudėties žiniaraštis	
2.	VP-24-56-SA-PPRU	4	0	Projektinių pasiūlyimų rengimo užduotis	
3.	VP-24-56-SA-AR	7	0	Aiškinamasis raštas	
Brėžiniai					
4.	VP-24-56-SA-SS	1	0	Situacijos schema	
5.	VP-24-56-SA-ŽSFPP	1	0	Žemės sklypo formavimo ir pertvarkymo planas	
6.	VP-24-56-SA-SAS-01	1	0	Sporto aikštyno schema	
7.	VP-24-56-SA-SAS-02	1	0	Sporto aikštyno schema	
8.	VP-24-56-SA-BR-01	1	0	Sporto aikštyno planas	M1:500
9.	VP-24-56-SA-BR-02	1	0	Takelio Nr. 1 planas	M1:500
10.	VP-24-56-SA-BR-03	1	0	Takelio Nr. 2 planas	M1:500
11.	VP-24-56-SA-BR-04	1	0	Takelio Nr. 3 planas	M1:500
12.	VP-24-56-SA-BR-05	1	0	Takelio Nr. 4 planas	M1:500
13.	VP-24-56-SA-BR-06	1	0	Takelio Nr. 5 planas	M1:500

Forma patvirtinta
Vilniaus miesto
savivaldybės mero
2023 m. balandžio 26 d.
įsakymu Nr. 955-9/23



VILNIAUS MIESTO SAVIVALDYBĖS ADMINISTRACIJA

PRITARIU
Vyriausiasis miesto architektas

(parašas)
20__m._____d.

PROJEKTINIŲ PASIŪLYMŲ RENGIMO UŽDUOTIS

2024 m.
Vilnius

1. Statinio projekto pavadinimas: Sporto aikštyno Isruties g. 3, Vilniuje, padalinimo į 6 turtinius vienetus ir 5 iš jų paskirties keitimo į kitos paskirties inžinerinius statinius, projektas, neatliekant statybos darbų

2. Nustatomi žemės sklypo naudojimo reglamentai

2.1.	užstatymo tipas	Esamas.
2.2.	užstatymo tankis	Esamas.
2.3.	užstatymo intensyvumas	Esamas.
2.4.	aukštis (m) nuo statinių statybos zonos esamo žemės paviršiaus	Esamas.
2.5.	maksimali absoliutinė altitudė (m)	Esama.
2.6.	aukštų skaičius (nuo–iki)	Esamas.
2.7.	priklausomųjų želdynų plotas	Vadovautis „Priklausomųjų želdynų plotų normų apskaičiavimo tvarkos aprašu“ (patvirtintu 2007-12-21 LR AM įsakymu Nr. D1-694).
2.8.	automobilių stovėjimo vietų skaičius	Privalomas automobilių ir dviračių stovėjimo vietas projektuoti vadovaujantis STR 2.06.04:2014 „Gatvės ir vietinės reikšmės keliai. Bendrieji reikalavimai“ ir Vilniaus miesto savivaldybės tarybos patvirtintais sprendimais: 2017-12-20 sprendimu Nr. 1-1312 „Dėl Vilniaus miesto savivaldybės teritorijos suskirstymo į zonas pagal nustatytus automobilių stovėjimo vietų skaičiaus koeficientus schemas, kompensavimo už papildomai įrengtas automobilių stovėjimo vietas tvarkos aprašo ir sutarties formos tvirtinimo“ bei 2021-07-14 sprendimu Nr. 1-1083 „Dėl Vilniaus miesto savivaldybės teritorijos suskirstymo į zonas pagal nustatytus automobilių stovėjimo vietų skaičiaus koeficientus schemas tvirtinimo“. Vadovaujantis 2018-12-19 Vilniaus miesto tarybos sprendimu Nr. 1-1859 patvirtintu „Vilniaus miesto savivaldybės darnaus judumo planu“ ir skatinant judėjimą mieste alternatyviomis priemonėmis, rekomenduojama didinti dviračių stovėjimo vietų skaičių – mažiausiai 10-iai

		proc. darbuotojų. Aikštelėse numatyti įrengti dviračių įkrovimui prieigas.
2.9.	esamų medžių įvertinimas, taksacija	<p>Aiškinamajame rašte apibūdinti situaciją apie sklype esamus medžius. Identifikuotus vertingus želdinius siekti išsaugoti. Jei medžiai kertami, pagrįsti šių kirtimų būtinumą.</p> <p>Želdiniai vertinami remiantis Želdynų ir želdinių inventorizavimo ir apskaitos taisyklėmis (Lietuvos Respublikos aplinkos ministro 2008 m. sausio 8 d. įsakymas Nr. D1-5 „Dėl Želdynų ir želdinių inventorizavimo ir apskaitos taisyklių patvirtinimo“).</p> <p>Vadovautis Vilniaus miesto savivaldybės tarybos sprendimu Nr. 1-27 „Dėl želdinių paskelbimo saugotinais ir atkuriamosios vertės įkainių saugotinais paskelbtiems želdiniams nustatymo” https://maps.vilnius.lt/zaliasis_vilnius#layers.</p> <p>Grafinis/informacinis medžių žymėjimas plane ir medžių inventorizacijos lentelės sudėtis: <u>Vilniaus miesto savivaldybė - Želdynai (vilnius.lt)</u>.</p>

3. Kiti reikalavimai

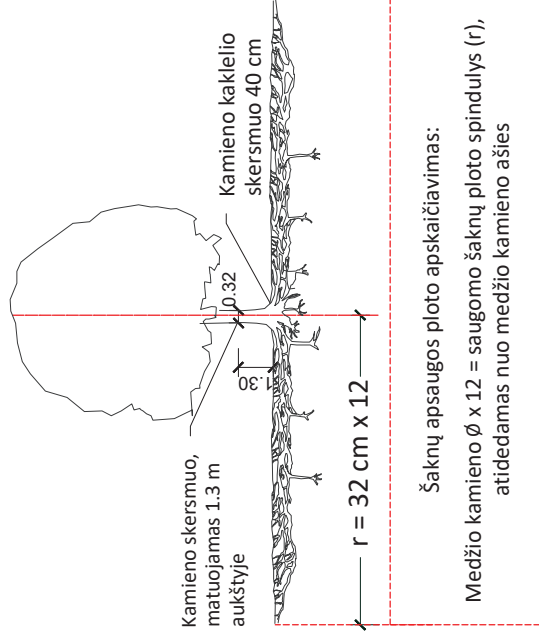
3.1.	architektūrinės išraiškos priemonės: medžiagiškumas, spalva, tūrio formos, proporcijos, mastelis	Vadovautis LR Statybos įstatymo 5 straipsnio bei LR Architektūros įstatymo 11 straipsnio reikalavimais.
3.2.	reikalavimai sklypo sutvarkymui ir apželdinimui	<p>Parengti sklypo sutvarkymo ir apželdinimo planą.</p> <p>Vadovaujantis Vilniaus miesto savivaldybės teritorijos bendrojo plano sprendiniais (TPDR reg. Nr. T00086338), sąlyginis didžiausias nelaidžių dangų kiekis sklype, kuriam netaikomos kompensacinės priemonės – 40 %.</p> <p>Nepažeisti trečiųjų asmenų teisėtų interesų ir nepabloginti jų aplinkos sąlygų.</p>
3.3.	konteksto sąlygojami reikalavimai	Nepažeisti trečiųjų asmenų interesų.
3.4.	reikalavimai susisiekimo ir inžinerinių tinklų plėtrai	Susisiekimo ir inžinerinių tinklų sprendiniai pagal juos eksploatuojančių institucijų sąlygas.
3.5.	kiti teritorijų planavimo dokumentuose nustatyti reikalavimai (bendruosiuose, specialiuosiuose planuose)	Vadovautis Vilniaus miesto savivaldybės teritorijos bendrojo plano (TPDR reg. Nr. T00086338) sprendiniais.
3.6.	su projekto įgyvendinimu susijusi būtina viešosios infrastruktūros plėtra	Nagrinėti poreikį.
3.7.	projektinių pasiūlymų vaizdinės informacijos parengimas	<p>Projektinių pasiūlymų sudėtis pagal STR1.04.04:2017 „Statinio projektavimas, projekto ekspertizė“ 13 priedo reikalavimus. Projektinių pasiūlymų rengimo užduotis teikiama kaip projektinių pasiūlymų sudėtinė dalis.</p> <p>Užtikrinti visuomenės informavimą STR „Statinio projektavimas, projekto ekspertizė“ VIII skyriuje nustatyta tvarka.</p>

Rūta Adamonytė, tel. (8 5) 211 2689, el. paštas ruta.adamonyte@vilnius.lt

Lietuvos Respublikos viešojo administravimo įstatymo 14 straipsnis: asmuo turi teisę apskusti viešojo administravimo subjekto priimtą administracinį sprendimą arba veiksą (neveikimą), taip pat viešojo administravimo subjekto vilkinimą atlikti jo kompetencijai priskirtus veiksmus šio įstatymo nustatyta tvarka tam pačiam viešojo administravimo subjektui arba aukštesniam pagal pavaldumą viešojo administravimo subjektui, arba kitų įstatymų, reglamentuojančių ginčų, kylančių iš administracinių teisinių santykių, nagrinėjimą, nustatyta tvarka išankstinio ginčų nagrinėjimo ne teismo tvarka institucijai, arba administraciniam teismui

Grafinis/informacinis medžių žymėjimas lentelės sudėtis

MEDŽIŲ LAJOS IR ŠAKNYNO PROJEKCIJOS ŽYMĖJIMAS BRĖŽINYJE



Medžio būklės indekso ženklai

- 1 - GEROS BŪKLĖS MEDIS
žymens spalva RGB - 23,181,44
- 2 - PATENKINAMOS BŪKLĖS MEDIS
žymens spalva RGB - 0,191,255
- 3 - NEPATENKINAMOS BŪKLĖS MEDIS
žymens spalva RGB - 147,39,143
- 4 - BLOGOS BŪKLĖS MEDIS
žymens spalva RGB - 99,100,102
- 5 - ŽUVĘS MEDIS
žymens spalva RGB - 205,32,39

Kiti žymėjimai:

- ŠALINAMAS MEDIS
žymens spalva RGB - 205,32,39
- Šalinamas medis inventurizacijos plane atvaizduojamas tik dėl arboristinių priežasčių. Jei medis šalinamas dėl planuojamų sprendinių, šiame plane tai nežymima.
- SAUGOMAS GAMTOS OBJEKTAS
žymens spalva RGB - 176,108,59
- Šaknų apsaugos ploto spindulys senoliams medžiams - kamieno Ø dauginant iš 15

SVARBU:

- A. Gamtinėje medžio augimvietėje šaknų projekcija visuomet didesnė už lajos projekciją. Urbanizuotose teritorijose šaknų projekcija gali būti asimetriška ir mažesnė.
- B. Parenkant projektinius sprendinius, būtina numatyti esamo šakny išsaugojimo priemones, nemažinant esamo šakny ploto. Mažinimo atveju - būtinas EAC arba ISA* arboristo vertinimas.
- C. Projektuojant dangas lajos projekcijos plote, dangų atitraukimas skaičiuojamas nuo kamieno kaklelio.

REIKALAVIMAI SAUGOMAM ŠAKNŲ PLOTUI:

- Saugomo šaknų ploto koregavimas galimas tik su EAC arba ISA* sertifikuoto arboristo priežiūra, kiekviena situacija vertinama individualiai.
- Statinių ir pastatų projektavimas ir statybos darbai. Judinant gruntą gali būti pagalbiniams arboristams rekomendacijos, naudojant patvirtintas, medžio gerovę išsaugančias technologijas.
- Saugomame šaknų plote draudžiama kelti ar žeminti esamo grunto lygį daugiau nei 5 cm.
- Kasimo darbai vykdomi tik su kvalifikuoto arboristo priežiūra, rankiniu būdu ar naudojant oro kastuvą.
- Saugomame šaknų plote draudžiama sandėliuoti statybines medžiagas ir gruntą, įvažiuoti mechanizuotomis transporto priemonėmis ar jas ten statyti.
- Saugomas šaknų plotas aptveriamas apsaugine, ne žemesne kaip 2 m. aukščio tvora su įspėjamaisiais ženklais. Tvorą privalo likti visų darbų metu, net jei dalis darbų patenka į šią zoną.

* EAC - Europos arboristikos tarybos (European Arboricultural Council (EAC)) sertifikatas – European Tree Worker (ETW), ISA - Tarptautinės arboristikos draugijos sertifikatas (International Society of Arboriculture (ISA))

Pastaba 1: Jei medžių šalinimas yra numatytas DP, pažymimas šių medžių šaknų saugojimo plotas plane bei kamieno kaklelio diametras.

Pastaba 2: Rengiant topo nuotrauką, atliekama medžių taksacija su tiksliu medžio kamieno ašies vieta.

Pastaba 3: Numatant medžių (išskyrus invazines rūšis) kirtimą, taikomas adekvatus kompensavimas naujais želdiniais - kertamo medžio diametras kompensuojamas tokia pat sodinamų medžių diametru suma, papildomai numatoma galimybė kompensuoti krūmų masyvais, kur 1 cm medžio kamieno diametro yra tolygus 2 m² krūmų masyvo plotui (jei sodinami 60-80 cm sodinukai, 2-4 vnt/m² tankiu, priklausomai nuo augalo rūšies ir situacijos).

Pastaba 4: Saugomo gamtos objekto statusą turinčiam medžiui, šaknų apsaugos ploto spindulys (r) apskaičiuojamas kamieno Ø dauginant iš 15.

Pastaba 5: Projekte esami medžiai vaizduojami su lajomis ir šaknyne projekcijomis.

ŽELDINIŲ INVENTORIZACIJOS LENTELĖS PAVYZDYS

Nr.	Inventurizacijos plane data	Medžio unikalus Nr.	Medžio rūšis lietuviškai	Medžio rūšis lotyniškai	Kamieno diametras(cm) 1.30 m aukštyje	Medžio aukštis (m)	Medžio būklės indeksas 1, 2, 3, 4, 5	Abiotiniai/biotiniai veiksniai	Pastabos	Siūlomos/būtinosios arboristinės/tvarkymo priemonės
8	2023-12-10	1111	Paprastasis klevas	<i>Acer platanoides</i>	32	40	3	Pažeista laja		Formuojamasis genėjimas

DETALŪS METADUOMENYS

Dokumento sudarytojas (-ai)	Vilniaus miesto savivaldybė 188710061, Konstitucijos pr. 3, LT-09601, Vilnius
Dokumento pavadinimas (antraštė)	DĖL PROJEKTINIO PASIŪLYMO RENGIMO UŽDUOTIES PATVIRTINIMO ĮSRUTIES G. 3
Dokumento registracijos data ir numeris	–
Dokumento gavimo data ir dokumento gavimo registracijos numeris	–
Dokumento specifikacijos identifikavimo žymuo	ADOC-V1.0
Parašo paskirtis	Pasirašymas
Parašą sukūrusio asmens vardas, pavardė ir pareigos	Laura Kairienė, Vyriausiojo architekto biuro vyriausioji miesto architektė (vyriausioji patarėja), Vyriausiojo architekto biuras
Sertifikatas išduotas	LAURA KAIRIENĖ LT
Parašo sukūrimo data ir laikas	2024-06-10 11:01:02 (GMT+03:00)
Parašo formatas	XAdES-T
Laiko žymoje nurodytas laikas	2024-06-10 11:01:12 (GMT+03:00)
Informacija apie sertifikavimo paslaugų teikėją	EID-SK 2016, AS Sertifitseerimiskeskus EE
Sertifikato galiojimo laikas	2023-12-18 12:43:57 – 2026-12-18 12:43:57
Informacija apie būdus, naudotus metaduomenų vientisumui užtikrinti	–
Pagrindinio dokumento priedų skaičius	1
Pagrindinio dokumento priedamų dokumentų skaičius	–
Priedamo dokumento sudarytojas (-ai)	–
Priedamo dokumento pavadinimas (antraštė)	–
Priedamo dokumento registracijos data ir numeris	–
Programinės įrangos, kuria naudojantis sudarytas elektroninis dokumentas, pavadinimas	Dokumentų valdymo sistema „Avilys“, versija 3.5.74.2
Informacija apie elektroninio dokumento ir elektroninio (-ių) parašo (-ų) tikrinimą (tikrinimo data)	Metaduomuo „Registravimo data“ turi būti nurodytas Metaduomuo „Dokumento registracijos Nr.“ turi būti nurodytas Visi dokumente esantys elektroniniai parašai galioja (2024-06-10 11:02:44)
Paieškos nuoroda	–
Papildomi metaduomenys	Nuorašą suformavo 2024-06-10 11:02:44 Dokumentų valdymo sistema „Avilys“

SPORTO AIKŠTYNO ĮSRUTIES G. 3, VILNIUJE, PADALINIMO Į 6 TURTINIUS VIENETUS IR 5 IŠ JŲ PASKIRTIES KEITIMO Į KITOS PASKIRTIES INŽINERINIUS STATINIUS, PROJEKTS, NEATLIEKANT STATYBOS DARBŲ AIŠKINAMASIS RAŠTAS

1. BENDRIEJI DUOMENYS

Statytojas (užsakovas) VILNIAUS MIESTO SAVIVALDYBĖS ADMINISTRACIJOS
Nekilnojamojo turto skyrius
Konstitucijos pr. 3, Lt-09601, Vilnius,
Tel. (8-5) 211 2136.
Kodas Juridinių asmenų registre 111109233

Projektuotojas UAB „ID VILNIUS“
Lvivo gatvė 25-102, LT-09320, Vilnius,
Tel.: +370 601 31184.
Kodas juridinių asmenų registre 123615345
Architektė Indrė Grabauskaitė

2. PRIVALOMIEJI SCHEMOS RENGIMO DOKUMENTAI

Sporto aikštyno Įsruties g. 3, Vilniuje, padalinimo į 6 turtinius vienetus ir 5 iš jų paskirties keitimo į kitos paskirties inžinerinius statinius, projektas, neatliekant statybos darbų, rengiamas pagal:

- 2023.12.14 VMSA Nekilnojamojo turto skyriaus užsakymą Nr.A51-196196/23(2.14.1.17E-NTS).

3. BENDRA INFORMACIJA

Statinio kategorija: nesudėtingasis statinys.

Statybos rūšis: naujų nekilnojamojo turto vienetų formavimas ir paskirties keitimas

Kultūros vertybių registro duomenys:


Teritorija neįtraukta į Kultūros vertybių registrą.

Objekto vieta: Įsruties g. 3, Vilnius.

Projekto sprendiniai atitinka privalomuosius ir normatyvinius projekto rengimo dokumentus ir esminius statinių reikalavimus.

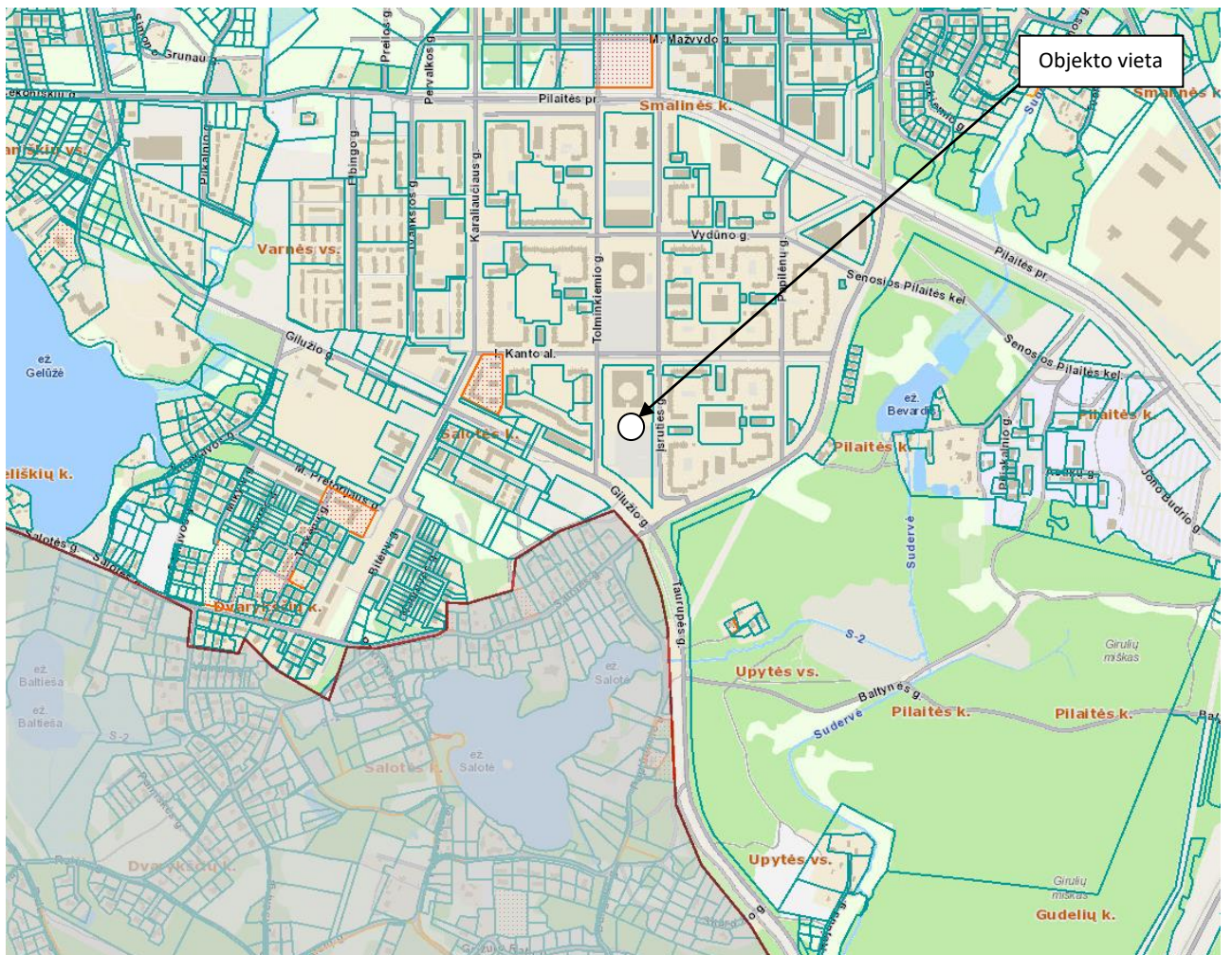
Projekto sprendiniai nepažeidžia valstybės, visuomenės ir trečiųjų asmenų interesų.

0	2024-08	STATYBOS LEIDIMUI
LAIDA	IŠLEIDIMO DATA	LAIDOS STATUSAS, KEITIMO PRIEŽASTIS (JEI TAIKOMA)

KVAL. PATV. DOK. NR.			Statinio projekto pavadinimas SPORTO AIKŠTYNO ĮSRUTIES G. 3, VILNIUJE, PADALINIMO Į 6 TURTINIUS VIENETUS IR 5 IŠ JŲ PASKIRTIES KEITIMO Į KITOS PASKIRTIES INŽINERINIUS STATINIUS, PROJEKTS, NEATLIEKANT STATYBOS DARBŲ AIŠKINAMASIS RAŠTAS		
	Arch.	Indrė Grabauskaitė	Statinio numeris ir pavadinimas, dokumento pavadinimas AIŠKINAMASIS RAŠTAS		Laida 0
LT	Statytojas ir (arba) užsakovas Vilniaus miesto savivaldybė		Dokumento žymuo VP24.56-SA-AR	Lapas 1	Lapų 7



Pav. Nr.1 Objekto vieta Vilniaus mieste



Dokumento žymuo	Lapas	Lapų	Laida
VP24.56-SA-AR	2	7	0

Pav. Nr.2 Objekto vieta Vilniaus mieste

4. PAGRINDINIŲ NORMATYVINIŲ DOKUMENTŲ, KURIAIS VADOVAUJANTIS PARENGTA SCHEMA, SĄRAŠAS:

1. Lietuvos Respublikos statybos įstatymas (1996 m. kovo 19 d. Nr. I-1240 Vilnius);
2. Lietuvos Respublikos žemės įstatymas (1994 m. balandžio 26 d. Nr. I-446 Vilnius);
3. Lietuvos Respublikos teritorijų planavimo įstatymas (1995 m. gruodžio 12 d. Nr. I-1120 Vilnius);
4. STR 1.07.03:2017 „Statinių techninės ir naudojimo priežiūros tvarka. Naujų nekilnojamojo turto kadastro objektų formavimo tvarka“
5. STR 1.04.04:2017 „Statinio projektavimas, projekto ekspertizė“;
6. STR 1.01.08:2002 „Statinio statybos rūšys“;
7. STR 1.01.03:2017 „Statinių klasifikavimas“;
8. STR 2.06.04:2014 Gatvės ir „Gatvės ir vietinės reikšmės keliai. Bendrieji reikalavimai“ patvirtintas Lietuvos respublikos aplinkos ministro 2014 m. birželio 17 d. Įsakymas Nr. D1-533 (Valstybės žinios, 2014, Nr. 7690);
9. STR 2.01.01(4):2008 „Esminis statinio reikalavimas. Naudojimo sauga“ patvirtintas Lietuvos respublikos aplinkos ministro 2007 m. gruodžio 27 d. Įsakymas Nr. D1-706 (Valstybės žinios, 2008, Nr. 1-34);
10. STR 2.01.01(1):2005 „Esminis statinio reikalavimas. Mechaninis atsparumas ir pastovumas“ patvirtintas Lietuvos respublikos aplinkos ministro 2005 m. rugsėjo 21 d. Įsakymas Nr. D1-455 (Valstybės žinios, 2005, Nr. 115-4195).

Dokumento žymuo	Lapas	Lapų	Laida
VP24.56-SA-AR	3	7	0

5. BENDRIEJI STATINIO RODIKLIAI

Žemės sklypas: Įsruties g. 3, Vilnius, kad. Nr. 0101/0167:2017

Pavadinimas	Mato vnt.	Kiekis	Pastabos
1. Sklypo plotas	m ²	35319	
2. Sporto aikštyno (unikalus Nr. 4400-2157-4565) plotas*	m ²	9595,68	
2.1. Sporto aikštyno plotas*	m ²	9451,24	
2.2. Takelio Nr. 1 plotas*	m ²	85,7	
2.3. Takelio Nr. 2 plotas*	m ²	13,95	
2.4. Takelio Nr. 3 plotas*	m ²	7,78	
2.5. Takelio Nr. 4 plotas*	m ²	29,02	
2.6. Takelio Nr. 5 plotas*	m ²	7,99	

* Žvaigždute pažymėti rodikliai apskaičiuojami vadovaujantis Nekilnojamojo turto kadastrinių matavimų ir kadastro duomenų surinkimo taisyklėmis, kurias tvirtina LR žemės ūkio ministras. Baigus statybą ir atlikus kadastrinius matavimus šie rodikliai gali turėti neesminių nukrypimų.

Dokumento žymuo	Lapas	Lapų	Laida
VP24.56-SA-AR	4	7	0

6. SPORTO AIKŠTYNO ĮSRUTIES G. 3, VILNIUJE, PADALINIMO Į 6 TURTINIUS VIENETUS IR 5 IŠ JŲ PASKIRTIES KEITIMO Į KITOS PASKIRTIES INŽINERINIUS STATINIUS, PROJEKTO, NEATLIEKANT STATYBOS DARBŲ, APRAŠAS

BENDROJO PLANO NAGRINĖJAMAI TERITORIJAI REIKALAVIMAI:

Bendrojo plano nagrinėjama teritorija reikalavimai:

1. Kvartalo numeris: SAL-8
2. Funkcinės zonos numeris TP dokumente: SAL-8-3
3. Funkcinės zonos tipas: Specializuotų kompleksų zona
4. Teritorijos naudojimo tipas: SK; SI
5. Pagrindinė žemės naudojimo paskirtis: KT
6. Žemės naudojimo būdas: V; B; I2
7. Funkcinės zonos plotas, ha: 37,889
8. Vyraujantis („foninis“) pastatų aukštis (aukštų skaičius): -
9. Didžiausias leistinas pastatų aukštų skaičius: 4
10. Didžiausias leistinas pastatų aukštis (metrai) nuo žemės paviršiaus: 20
11. Užstatymo tipas: pr_u; pr_a; lp
12. Didžiausias leistinas sklypo užstatymo intensyvumas: 1,20
13. Didžiausias leistinas sklypo užstatymo tankis: 60
14. Minimalus sklypo dydis naujai statybai: -
15. Maksimalus būstų skaičius sklype: -
16. Sąlyginis didžiausias nelaidžių dangų kiekis sklype (%): 40
17. Didžiausias galimas vieno mažmeninės prekybos objekto bendras plotas (m²): -
18. Tekstinio reglamento Nr.: 01; 02; 03; 05; 07; 22; 32; 36
19. Tekstinis reglamentas

01-UI galima didinti iki 30%, 30% papildomai pastatytų būstų (kv. m) ar kitą parduodamą plotą perduodant savivaldybės municipalinio būsto fondui ar socialinės infrastruktūros plėtojimui. Perduodamas plotas gali būti ir ne būtina tame pačiame pastate, tačiau ne didesniu kaip 500 m atstumu nuo jo; 02-UI galima didinti iki 10%, jeigu pirmajame pastatų prie gatvės aukšte įrengiama socialinė infrastruktūra arba komercinės paskirties patalpos su įėjimais iš gatvės; 03-Rengiant vietovės lygmens TPD, UI galima padidinti iki 10% apimtimi, jeigu automobilių stovėjimas numatomas vien tik požeminėse automobilių stovėjimo aikštelėse (išskyrus specializuotam transportui skirtas stovėjimo vietas); 05-Objektui privalomas automobilių stovėjimo vietas, pagal savivaldybės nustatytą tvarką, leidžiama įrengti tarp gatvių raudonųjų linijų, taip kompensuojant pagal teisės aktus privalomas automobilių stovėjimo vietas, neįrengtas sklype. Šios vietos negali būti rezervuojamos, privalo būti bendro naudojimo, gali būti apmokestinamos; 07-Nauja statyba kvartale galima tik vystytojui prisidedant prie kompleksinės kvartalo renovacijos tikslais plėtojamos infrastruktūros – investuotojo lėšomis rekonstruojant ir plėtojant viešąją infrastruktūrą (privažiavimų sistemą, želdynus, sporto ir rekreacinius aikštynus). Minimali investicijų į viešosios infrastruktūros plėtojimą suma – 100 Eur/ kv. m pastatų bendrojo ploto. Ši suma tarybos sprendimu gali būti indeksuojama atsižvelgiant į kainų indekso pokyčius; 22-Teritorijoje yra esami ar numatomi statyti švietimo objektai (mokyklinio ir ikimokyklinio ugdymo įstaigos); 32-Teritorijai ar jos daliai (pagal BP Gamtinio karkaso schemą) taikyti Gamtinio karkaso nuostatų reikalavimus; 36-Teritorijai ar jos daliai (pagal BP brėžinį Geomorfologiniai gamtinio karkaso elementai) taikyti Sausaslėnių apsaugos ir tvarkymo reglamentą; 20.

Įgyvendinimo prioritetas: Prioritetinė plėtros teritorija.

20. Įgyvendinimo prioritetas: Prioritetinė plėtros teritorija

21. Infrastruktūros eksploatavimo tarifo koeficientas: 1;

22. Infrastruktūros plėtros įmokos tarifo koeficientas: 7;

23. Seniūnija: Pilaitės.

Dokumento žymuo	Lapas	Lapų	Laida
VP24.56-SA-AR	5	7	0

ESAMA SITUACIJA:

- **SKLYPAS**

Žemės sklypo kadastro numeris 0101/0167:2017. Sklypas yra Pilaitės pietinėje dalyje.

Žemės sklypo plotas - 3.5319 ha;

Daikto pagrindinė naudojimo paskirtis – kita;

Žemės sklypo naudojimo būdas – Visuomeninės paskirties teritorijos.

Sklypas ribojasi iš šiaurinės pusės su I. Kanto gatve, iš rytų su Įsruties gatve, pietų - Gilužio gatve, vakarų – Tolminkiemio gatve. Įvažiavimas į sklypą iš Įsruties gatvės. Sklypas neaptvertas, išskyrus sporto aikštę, reljefas visame sklype lygus.



Pav. Nr.3 sklypo nuotrauka

SCHEMOS PARENGIMO SPRENDINIAI:

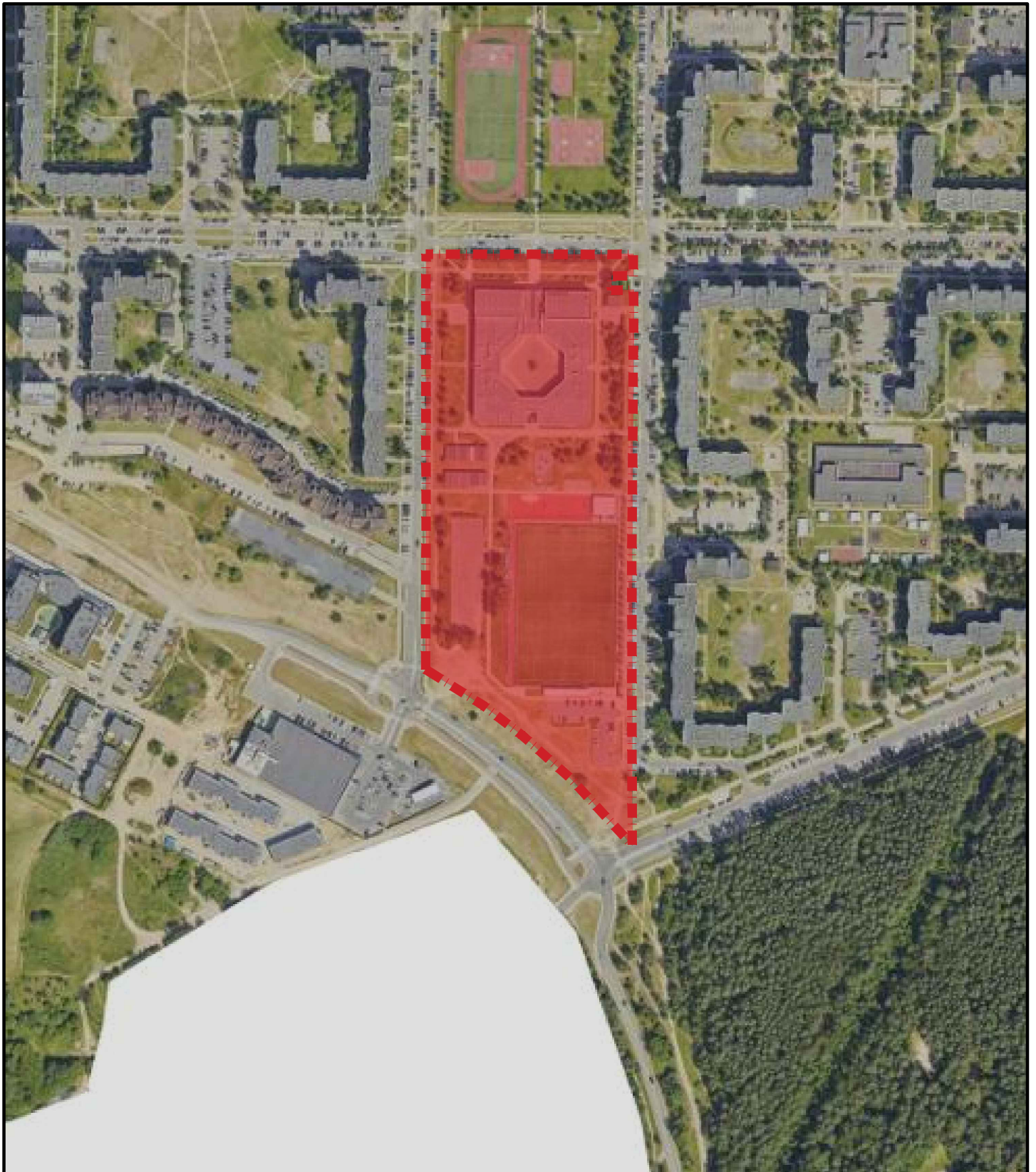
Darbo tikslas – parengti statinio – sporto aikštyno naujų nekilnojamo turto vienetų formavimo ir paskirties keitimo projektą. Sporto aikštynas (plotas 9595,68 m²), kurio unikalus Nr. 4400-2157-4565 yra padalintas į 6 atskirus turtinius vienetus, 5 iš šių 6 turtinių vienetų paskirtis keičiasi iš sporto paskirties inžinerinių statinių į kitus inžinerinius statinius – takelius. Padalinus sporto aikštyną į atskirus turtinius vienetus ir pakeitus paskirtį atsiranda tokie turtiniai vienetai:


- Sporto paskirties inžineriniai statiniai 9451,24 m².
Danga – sintetinė, guma, betono plytelės, betono trinkelės. Paskirtis nekeičiama.
- Kiti inžineriniai statiniai – takelis Nr. 1 - 85,7 m². Paskirtis keičiama.
Danga – betono plytelės.
- Kiti inžineriniai statiniai – takelis Nr. 2, laipteliai - 13,95 m². Paskirtis keičiama.
Danga – betonas, betono trinkelės.
- Kiti inžineriniai statiniai - takelis Nr. 3 - 7,78 m². Paskirtis keičiama.
Danga – betono plytelės.
- Kiti inžineriniai statiniai - takelis Nr. 4 - 29,02 m². Paskirtis keičiama.

Dokumento žymuo	Lapas	Lapų	Laida
VP24.56-SA-AR	6	7	0

- Danga – betono trinkelės.
- Kiti inžineriniai statiniai - takelis Nr. 5 - 7,99 m². Paskirtis keičiama.
Danga – betono plytelės.

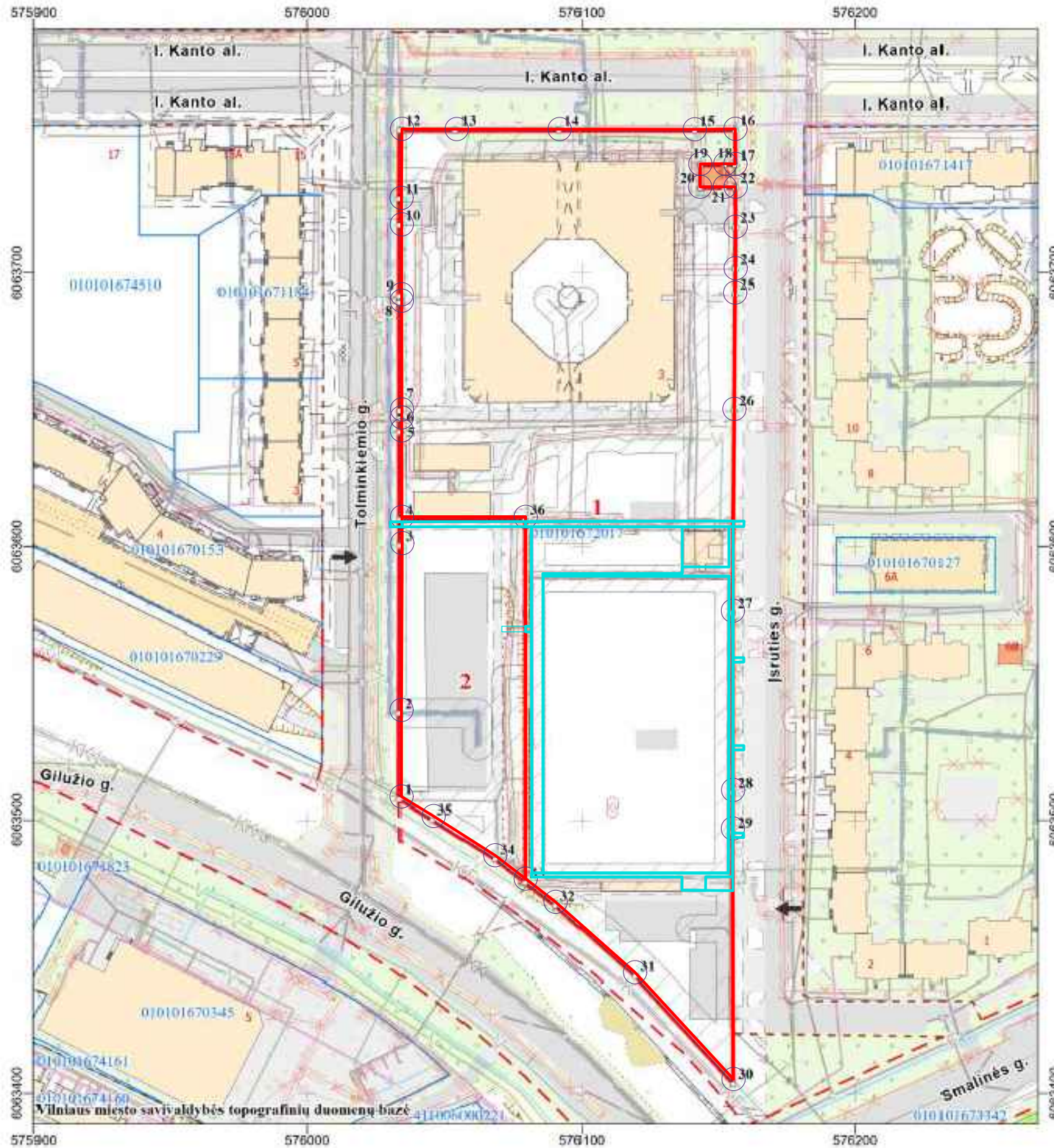
Dokumento žymuo	Lapas	Lapų	Laida
VP24.56-SA-AR	7	7	0



0	2024-08				
LAIDA	IŠLEIDIMO DATA	LAIDOS STATUSAS, KEITIMO PRIEŽASTIS (JEI TAIKOMA)			
KVAL. PATV. DOK. NR.				Statinio projekto pavadinimas SPORTO AIKŠTYNO ĮSRUTIES G. 3, VILNIUJE, PADALINIMO Į 6 TURTINIUS VIENETUS IR 5 IŠ JŲ PASKIRTIES KEITIMO Į KITOS PASKIRTIES INŽINERINIUS STATINIUS, PROJEKTAS, NEATLIEKANT STATYBOS DARBŲ	
Arch.	Indrė Grabauskaitė	Statinio numeris ir pavadinimas, dokumento pavadinimas SITUACIJOS SCHEMA			Laida 0
LT	Statytojas ir (arba) užsakovas Vilniaus miesto savivaldybė Konstitucijos pr. 3, LT-09601 Vilnius			Dokumento žymuo VP24-56-SA -SS	Lapas 1 Lapų 1

ŽEMĖS SKLYPŲ FORMAVIMO IR PERTVARKYMO PROJEKTAS M 1:2000

SPRENDINIŲ BRĖŽINYS



Gatvė, namo nr.	Išruties g. 3
Miestas	Vilnius m.
Rajonas (savivaldybė)	Vilnius
Apkritis	Vilnius

Taškų koordinatės LKS-94

Tšk. Nr.	X	Y	Tšk. Nr.	X	Y	Tšk. Nr.	X	Y
1	6063507,20	576033,76	13	6063752,11	576054,02	25	6063692,07	576156,18
2	6063538,89	576033,76	14	6063752,09	576091,78	26	6063649,39	576155,94
3	6063600,14	576034,02	15	6063751,98	576141,39	27	6063575,33	576155,34
4	6063609,78	576033,98	16	6063752,14	576156,26	28	6063509,58	576155,44
5	6063641,49	576033,85	17	6063739,28	576156,28	29	6063495,41	576155,34
6	6063646,30	576033,86	18	6063739,37	576152,56	30	6063403,43	576155,60
7	6063649,22	576033,92	19	6063739,32	576143,40	31	6063442,63	576119,44
8	6063689,13	576033,88	20	6063730,91	576143,34	32	6063468,51	576090,31
9	6063691,48	576033,85	21	6063730,91	576152,37	33	6063476,99	576079,33
10	6063717,16	576033,88	22	6063730,91	576156,34	34	6063485,60	576068,18
11	6063726,88	576033,80	23	6063716,29	576156,39	35	6063499,94	576045,55
12	6063752,14	576033,99	24	6063701,02	576156,36	36	6063609,78	576079,33

Skł. Nr.	Sklypo plotas ha Pažymėta taškais	Sklypo naudojimo paskirtis Sklypo naudojimo būdas	Duomenys apie teritorijas, kuriose taikomos specialiosios žemės naudojimo sąlygos
1	2,9996 4--33-36	Kita Visuomeninės paskirties teritorijos	Registruotos specialųjų žemės naudojimo registre: - Elektroninių ryšių tinklų elektroninių ryšių infrastruktūros apsaugos zonos (III skyrius, vienuoliktasis skirsnis) - 0,0265 ha - Elektros tinklų apsaugos zonos (III skyrius, ketvirtasis skirsnis) - 0,1660 ha - Vandens tiekimo ir nuotekų, paviršinių nuotekų tvarkymo infrastruktūros apsaugos zonos (III skyrius, dešimtas skirsnis) - 1,1109 ha Neregistruotos specialųjų žemės naudojimo registre: - Šilumos perdavimo tinklų apsaugos zonos (III skyrius, dvyliktasis skirsnis) - 0,0390 ha - Aerodromų apsaugos zonos (III skyrius, pirmasis skirsnis) - 2,9996 ha
2	0,5322 1-2-3-4-36-33-34-35	Kita Visuomeninės paskirties teritorijos	Registruotos specialųjų žemės naudojimo registre: - Elektros tinklų apsaugos zonos (III skyrius, ketvirtasis skirsnis) - 0,0287 ha - Vandens tiekimo ir nuotekų, paviršinių nuotekų tvarkymo infrastruktūros apsaugos zonos (III skyrius, dešimtas skirsnis) - 0,1552 ha Neregistruotos specialųjų žemės naudojimo registre: - Šilumos perdavimo tinklų apsaugos zonos (III skyrius, dvyliktasis skirsnis) - 0,0604 ha - Aerodromų apsaugos zonos (III skyrius, pirmasis skirsnis) - 0,5322 ha


Žemės sklypo Nr.	bendras plotas	žemės ūkio naudmenos						kitu žeme				
		iš viso	ariama	sodai	pievos	miškas	kešai	užstatyta teritorija	vandens	želdinimai	pelkės	pažemė
1	2,9996	-	-	-	-	-	-	2,9996	-	-	-	-
2	0,5322	-	-	-	-	-	-	0,5322	-	-	-	-

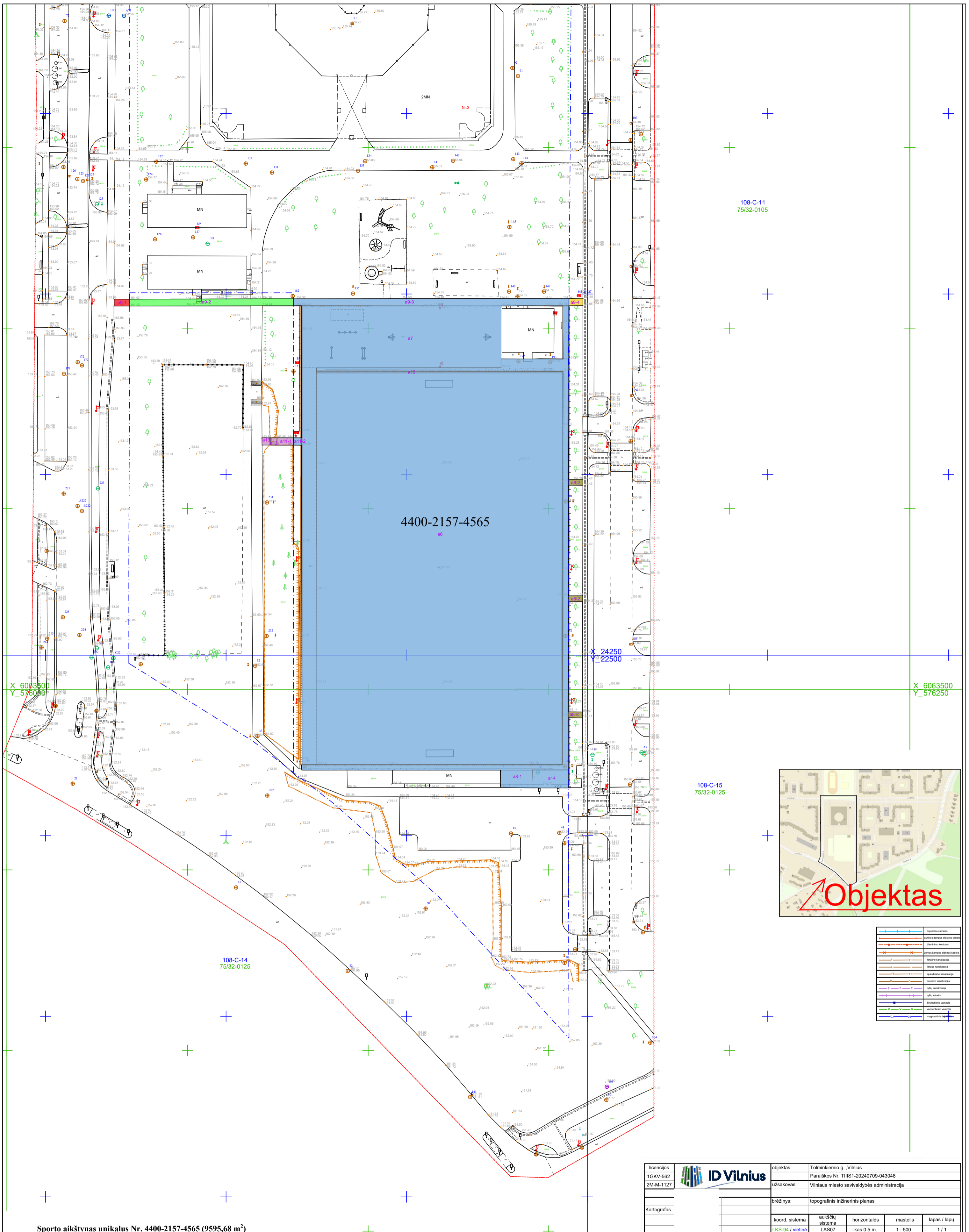
Sutartiniai ženklai

- formuojamas sklypas
- postkio taškas
- įvažiavimas į sklypą
- inž. tinklų apribojimai
- gretimas sklypas

KVAL. PATV. DOK. NR.	ID Vilnius		Statinio projekto pavadinimas SPORTO AIKŠTyno ĮSRUTIES G. 3, VILNIUJE, PADALINIMO Į 6 TURTINIUS VIENETUS IR 5 IŠ JŲ PASKIRTIES KEITIMO Į KITOS PASKIRTIES INŽINERINIUS STATINIUS, PROJEKTAS, NEATLIEKANT STATYBOS DARBŲ		
Arch.	Indrė Grabauskaitė	Statinio numeris ir pavadinimas, dokumento pavadinimas			Laida
		ŽEMĖS SKLYPO FORMAVIMO IR PERTVARKYMO PLANAS M 1:2000			0
LT	Statytojas ir (arba) užsakovas Vilniaus miesto savivaldybė Konstitucijos pr. 3, LT-09601 Vilnius	Dokumento žymuo VP24-56-SA-ŽSFPP	Lapas	Lapų	1 / 1



0	2024-08				
LAIDA	IŠLEIDIMO DATA	LAIDOS STATUSAS, KEITIMO PRIEŽASTIS (JEI TAIKOMA)			
KVAL. PATV. DOK. NR.				Statinio projekto pavadinimas SPORTO AIKŠTYNO ĮSRUTIES G. 3, VILNIUJE, PADALINIMO Į 6 TURTINIUS VIENETUS IR 5 IŠ JŲ PASKIRTIES KEITIMO Į KITOS PASKIRTIES INŽINERINIUS STATINIUS, PROJEKTAS, NEATLIEKANT STATYBOS DARBŲ	
Arch.	Indrė Grabauskaitė	Statinio numeris ir pavadinimas, dokumento pavadinimas SPORTO AIKŠTYNO SCHEMA UNIKALUS NR. 4400-2157-4565 (9595,68 m²)			Laida
					0
LT	Statytojas ir (arba) užsakovas Vilniaus miesto savivaldybė Konstitucijos pr. 3, LT-09601 Vilnius			Dokumento žymuo VP24-56-SA-SAS-01	Lapas 1
					Lapų
					1

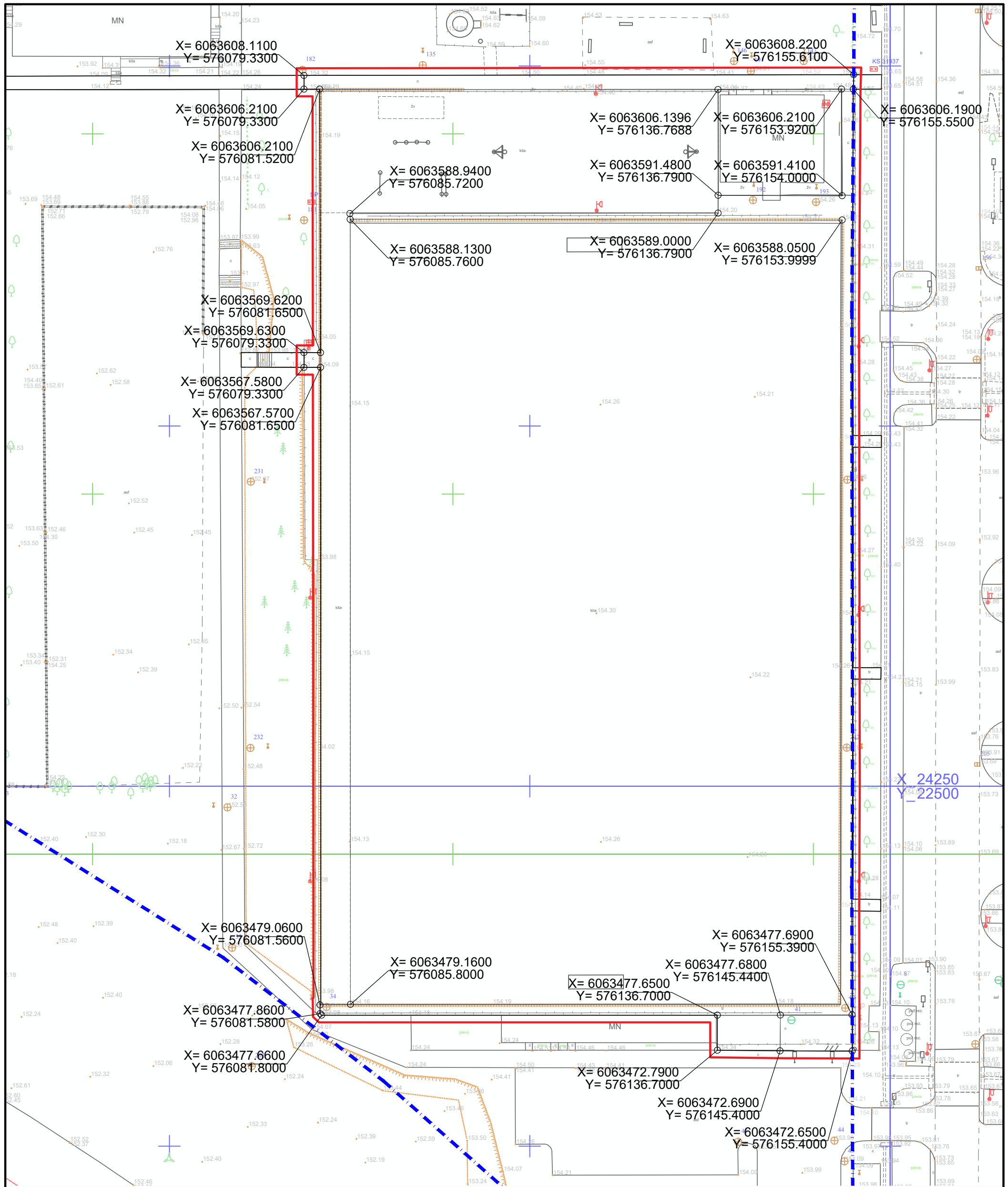


Sporto aikštynas unikalus Nr. 4400-2157-4565 (9595,68 m²)


- Sporto aikštynas
- Takelis Nr. 1
- Takelis Nr. 2
- Takelis Nr. 3
- Takelis Nr. 4
- Takelis Nr. 5

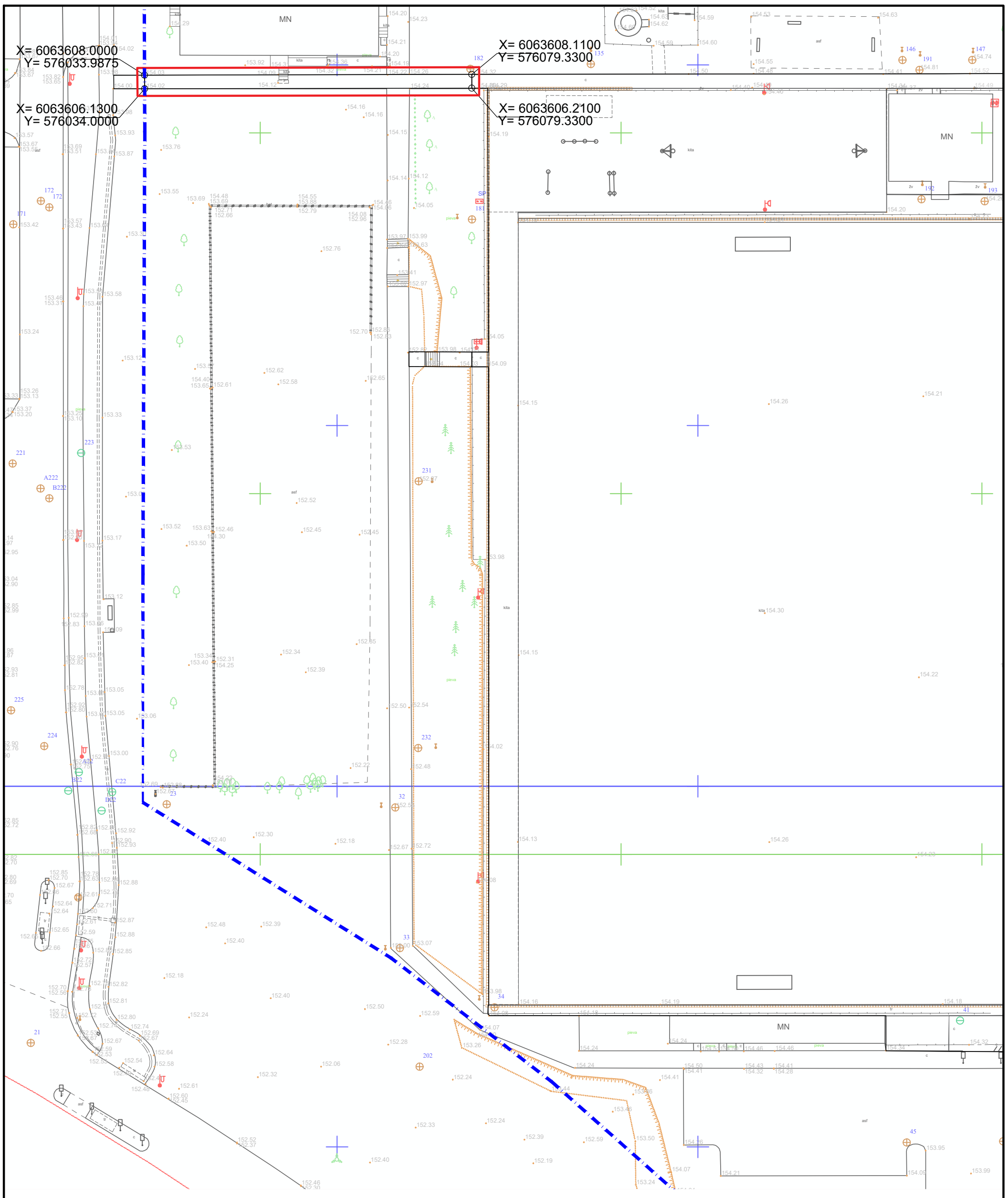
licencijos 1GKV-562 2M-M-1127		objektas: Tolminkiemio g., Vilnius	Paraiškos Nr. TIIIS1-2024709-043048
Kartografas		užsakovas: Vilniaus miesto savivaldybės administracija	brėžinys: topografinis inžinerinis planas
		koordin. sistema LKS-94 / vietinė	aukščių sistema LAS07
		horizontalės kas 0.5 m.	mastelis 1 : 500
			lapas / lapų 1 / 1


0	2024-08	Statybos leidimui	LAIIDOS STATUSAS, KEITIMO PRIEŽASTIS (JEI TAIKOMA)	
LAIIDA	IŠLEIDIMO DATA			
KVAL. PATV. DOK. NR.		Statinio projekto pavadinimas SPORTO AIKŠTYNO ĮSRTIES G. 3, VILNIUJE, PADALINIMO Į 6 TURTINIUS VIENETUS IR 5 IŠ JŲ PASKIRTIES KEITIMO Į KITAS PASKIRTIES INŽINERINIUS STATINIUS, PROJEKTAS, NEATLIEKANT STATYBOS DARBŲ		
Arch.	Indrė Grabauskaitė	Statinio numeris ir pavadinimas, dokumento pavadinimas	Laida	0
SITUACIJOS SCHEMA				
LT	Statytojas ir (arba) užsakovas Vilniaus miesto savivaldybė Konstitucijos pr. 3, LT-09601 Vilnius	Dokumento žymuo VP24.56-SA-SAS-02	Lapas	Lapų
			1	1

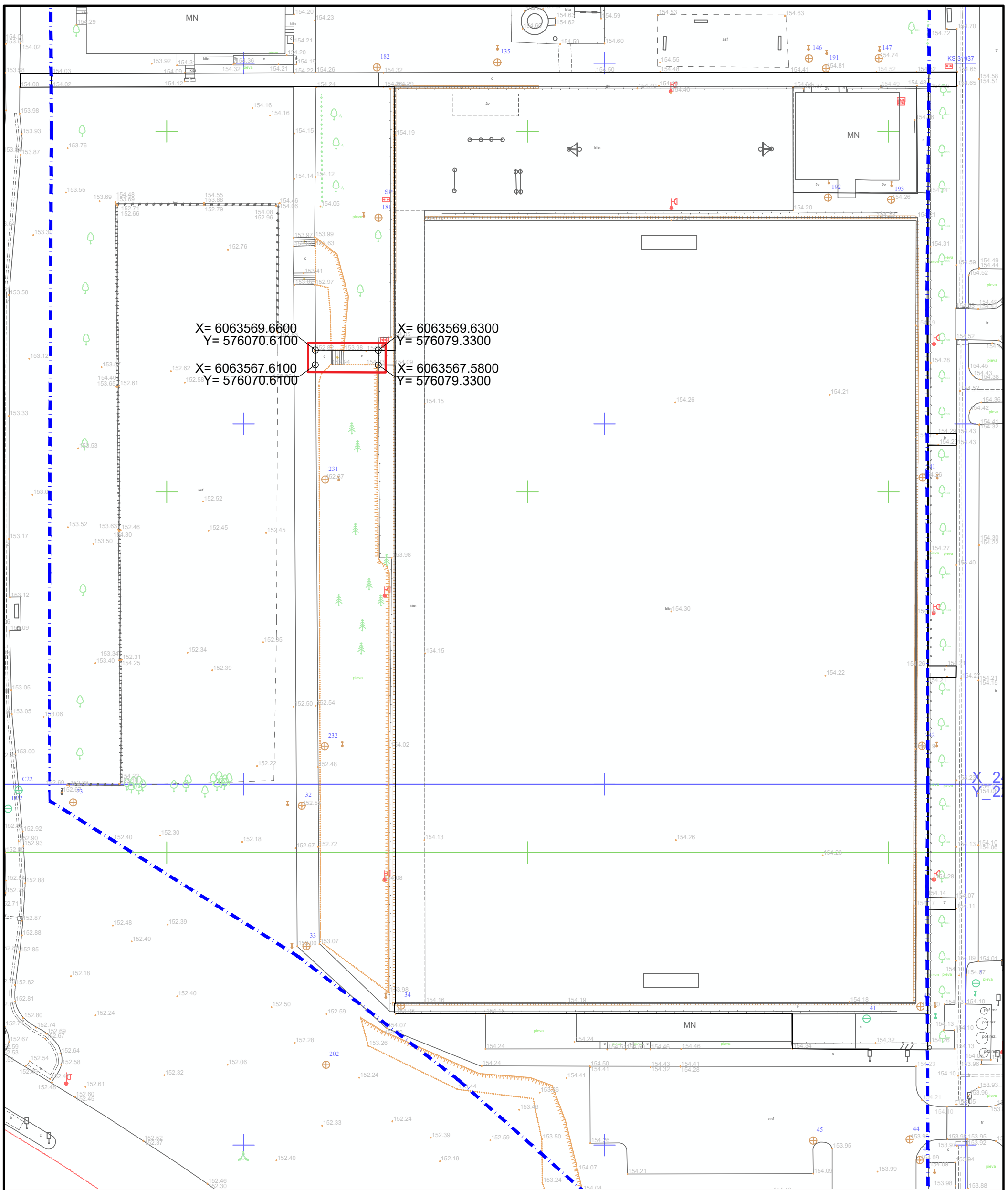



X 24250
Y 22500

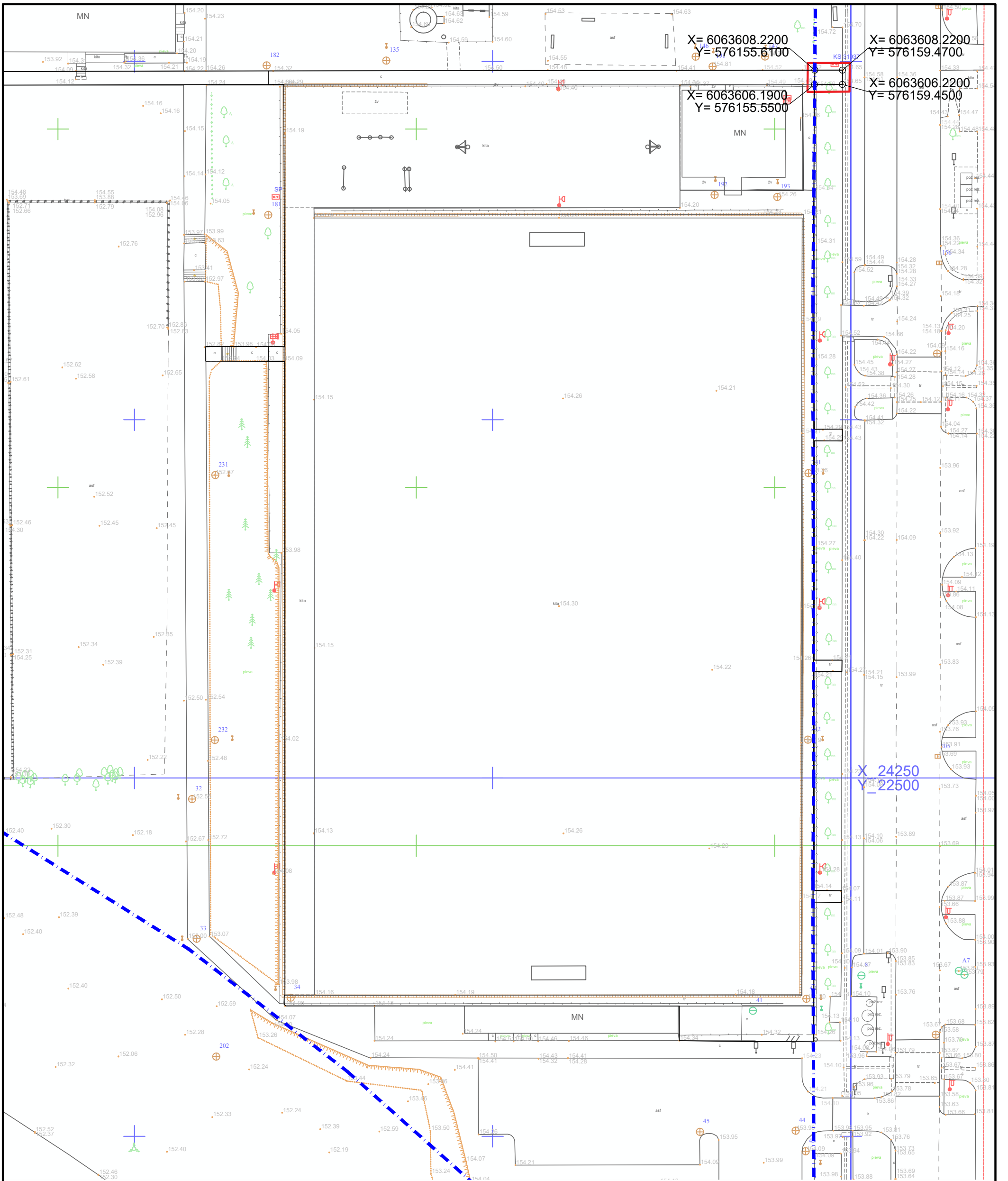
0	2024-08			
LAIDA	IŠLEIDIMO DATA	LAIDOS STATUSAS, KEITIMO PRIEŽASTIS (JEI TAIKOMA)		
KVAL. PATV. DOK. NR.		Statinio projekto pavadinimas SPORTO AIKŠTYNO ĮSRTIES G. 3, VILNIUJE, PADALINIMO Į 6 TURTINIUS VIENETUS IR 5 IŠ JŲ PASKIRTIES KEITIMO Į KITOS PASKIRTIES INŽINERINIUS STATINIUS, PROJEKTAS, NEATLIEKANT STATYBOS DARBŲ		
Arch.		Indrė Grabauskaitė	Statinio numeris ir pavadinimas, dokumento pavadinimas SPORTO AIKŠTYNO PLANAS M 1:500	
LT	Statytojas ir (arba) užsakovas	Dokumento žymuo	Lapas	Lapų
	Vilniaus miesto savivaldybė Konstitucijos pr. 3, LT-09601 Vilnius	VP24-56-SA-BR-01	1	1




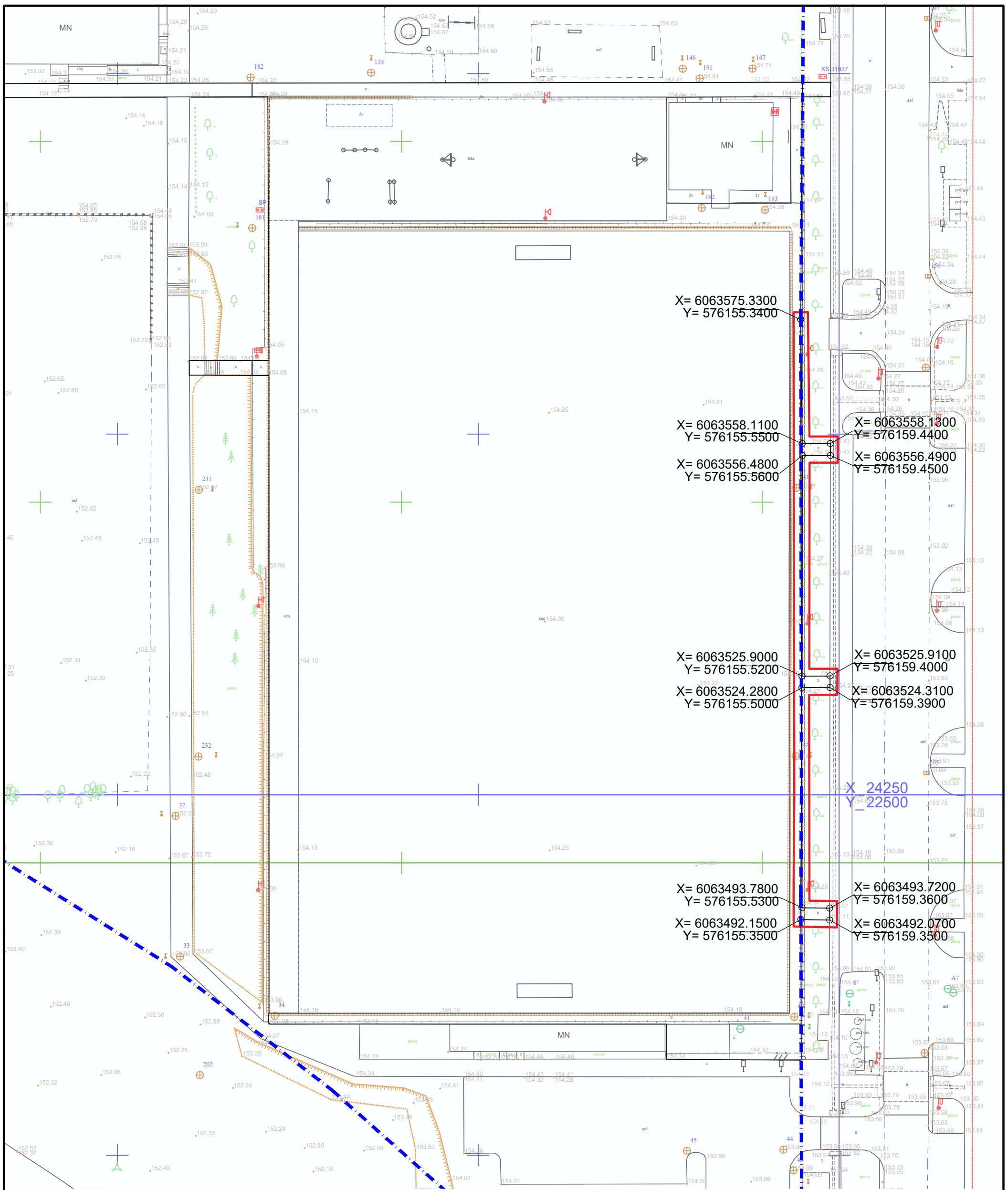
0	2024-08			
LAIDA	IŠLEIDIMO DATA	LAIDOS STATUSAS, KEITIMO PRIEŽASTIS (JEI TAIKOMA)		
KVAL. PATV. DOK. NR.		Statinio projekto pavadinimas SPORTO AIKŠTYNO ĮSRUTIES G. 3, VILNIUJE, PADALINIMO Į 6 TURTINIUS VIENETUS IR 5 IŠ JŲ PASKIRTIES KEITIMO Į KITOS PASKIRTIES INŽINERINIUS STATINIUS, PROJEKTAS, NEATLIEKANT STATYBOS DARBŲ		
Arch.	Indrė Grabauskaitė	Statinio numeris ir pavadinimas, dokumento pavadinimas		Laida
		TAKELIO NR. 1 PLANAS M 1:500		0
LT	Statytojas ir (arba) užsakovas Vilniaus miesto savivaldybė Konstitucijos pr. 3, LT-09601 Vilnius	Dokumento žymuo VP24-56-SA-BR-02	Lapas 1	Lapų 1



0	2024-08			
LAIDA	IŠLEIDIMO DATA	LAIDOS STATUSAS, KEITIMO PRIEŽASTIS (JEI TAIKOMA)		
KVAL. PATV. DOK. NR.		Statinio projekto pavadinimas SPORTO AIKŠTŲNO ĮSRUTIES G. 3, VILNIUJE, PADALINIMO Į 6 TURTINIUS VIENETUS IR 5 IŠ JŲ PASKIRTIES KEITIMO Į KITOS PASKIRTIES INŽINERINIUS STATINIUS, PROJEKTAS, NEATLIEKANT STATYBOS DARBŲ		
	Arch. Indrė Grabauskaitė	Statinio numeris ir pavadinimas, dokumento pavadinimas		Laida
		TAKELIO NR. 2 PLANAS		0
		M 1:500		
LT	Statytojas ir (arba) užsakovas	Dokumento žymuo	Lapas	Lapų
	Vilniaus miesto savivaldybė Konstitucijos pr. 3, LT-09601 Vilnius	VP24-56-SA-BR-03	1	1



0	2024-08			
LAIDA	IŠLEIDIMO DATA	LAIDOS STATUSAS, KEITIMO PRIEŽASTIS (JEI TAIKOMA)		
KVAL. PATV. DOK. NR.		Statinio projekto pavadinimas SPORTO AIKŠTYNO ĮSRTIES G. 3, VILNIUJE, PADALINIMO Į 6 TURTINIUS VIENETUS IR 5 IŠ JŲ PASKIRTIES KEITIMO Į KITOS PASKIRTIES INŽINERINIUS STATINIUS, PROJEKTAS, NEATLIEKANT STATYBOS DARBU		
Arch.	Indrė Grabauskaitė	Statinio numeris ir pavadinimas, dokumento pavadinimas		Laida
		TAKELIO NR. 3 PLANAS M 1:500		0
LT	Statytojas ir (arba) užsakovas Vilniaus miesto savivaldybė Konstitucijos pr. 3, LT-09601 Vilnius	Dokumento žymuo VP24-56-SA-BR-04	Lapas 1	Lapų 1



X= 6063575.3300
Y= 576155.3400

X= 6063558.1100
Y= 576155.5500

X= 6063556.4800
Y= 576155.5600

X= 6063558.1300
Y= 576159.4400

X= 6063556.4900
Y= 576159.4500

X= 6063525.9000
Y= 576155.5200

X= 6063524.2800
Y= 576155.5000

X= 6063525.9100
Y= 576159.4000

X= 6063524.3100
Y= 576159.3900


X 24250
Y 22500

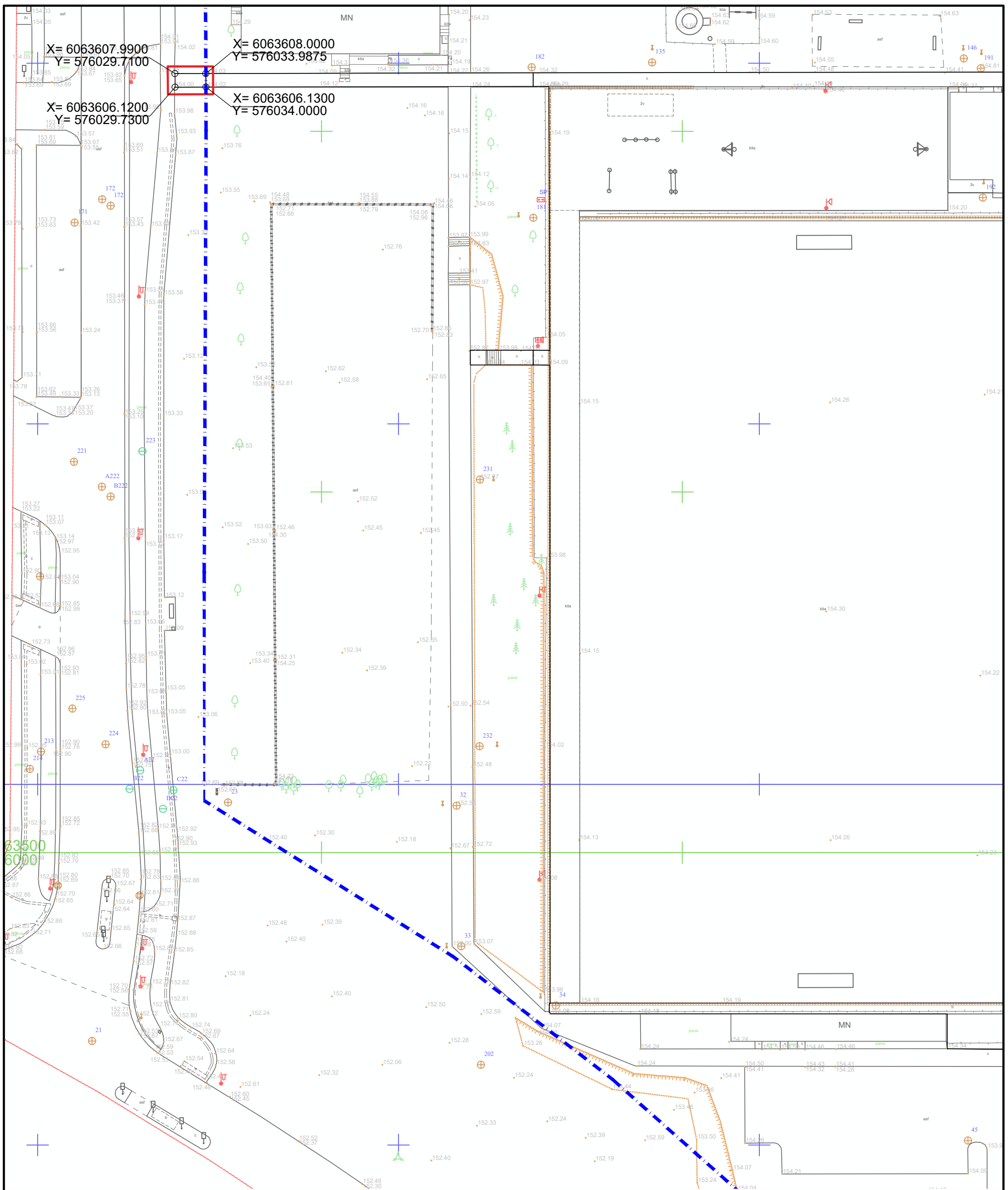
X= 6063493.7800
Y= 576155.5300


X= 6063492.1500
Y= 576155.3500

X= 6063493.7200
Y= 576159.3600

X= 6063492.0700
Y= 576159.3500

0	2024-08			
LAIDA	IŠLEIDIMO DATA	LAIDOS STATUSAS, KEITIMO PRIEŽASTIS (JEI TAIKOMA)		
KVAL. PATV. DOK. NR.		Statinio projekto pavadinimas SPORTO AIKŠTYNO ĮSRTIES G. 3, VILNIUJE, PADALINIMO Į 6 TURTINIUS VIENETUS IR 5 IŠ JŲ PASKIRTIES KEITIMO Į KITOS PASKIRTIES INŽINERINIUS STATINIUS, PROJEKTAS, NEATLIEKANT STATYBOS DARBŲ		
Arch.	Indrė Grabauskaitė	Statinio numeris ir pavadinimas, dokumento pavadinimas		Laida
		TAKELIO NR. 4 PLANAS M 1:500		0
LT	Statytojas ir (arba) užsakovas Vilniaus miesto savivaldybė Konstitucijos pr. 3, LT-09601 Vilnius	Dokumento žymuo VP24-56-SA-BR-05	Lapas 1	Lapų 1



0	2024-08			
LAIDA	IŠLEIDIMO DATA	LAIDOS STATUSAS, KEITIMO PRIEŽASTIS (JEI TAIKOMA)		
KVAL. PATV. DOK. NR.		Statinio projekto pavadinimas SPORTO AIKŠTYNO ĮSRTIES G. 3, VILNIUJE, PADALINIMO Į 6 TURTINIUS VIENETUS IR 5 IŠ JŲ PASKIRTIES KEITIMO Į KITOS PASKIRTIES INŽINERINIUS STATINIUS, PROJEKTAS, NEATLIEKANT STATYBOS DARBŲ		Laida
Arch.	Indrė Grabauskaitė	Statinio numeris ir pavadinimas, dokumento pavadinimas		Laida
		TAKELIO NR. 5 PLANAS M 1:500		0
LT	Statytojas ir (arba) užsakovas Vilniaus miesto savivaldybė Konstitucijos pr. 3, LT-09601 Vilnius	Dokumento žymuo VP24-56-SA -BR-06	Lapas 1	Lapų 1

DETALŪS METADUOMENYS

Dokumento sudarytojas (-ai)	Vilniaus miesto savivaldybės administracija 188710061, Vilniaus m. sav. Vilniaus m. Konstitucijos pr. 3
Dokumento pavadinimas (antraštė)	Sprendimas dėl pateiktų projektinių pasiūlymų
Dokumento registracijos data ir numeris	2024-10-07 Nr. SPSP-01-241007-00214
Dokumento gavimo data ir dokumento gavimo registracijos numeris	–
Dokumento specifikacijos identifikavimo žymuo	ADOC-V1.0
Parašo paskirtis	Pasirašymas
Parašą sukūrusio asmens vardas, pavardė ir pareigos	LAURA KAIRIENĖ, LAURA KAIRIENĖ, Vilniaus miesto savivaldybės administracija
Sertifikatas išduotas	LAURA KAIRIENĖ LT
Parašo sukūrimo data ir laikas	2024-10-04 16:06:50 +03:00
Parašo formatas	XAdES-T
Laiko žymoje nurodytas laikas	2024-10-04 16:07:00 +03:00
Informacija apie sertifikavimo paslaugų teikėją	EID-SK 2016, AS Sertifitseerimiskeskus EE
Sertifikato galiojimo laikas	2023-12-18 12:43:57 – 2026-12-18 12:43:57
Informacija apie būdus, naudotus metaduomenų vientisumui užtikrinti	"Registravimas" paskirties metaduomenų vientisumas užtikrintas naudojant "RCSC IssuingCA, VI Registru centras - i.k. 124110246 LT" išduotą sertifikatą "Informacinė sistema „Infostatyba“, Valstybinė teritorijų planavimo ir statybos inspekcija, i.k. 288600210 LT", sertifikatas galioja nuo 2021-12-13 09:58:57 iki 2024-12-12 09:58:57
Pagrindinio dokumento priedų skaičius	1
Pagrindinio dokumento pridedamų dokumentų skaičius	–
Priedamo dokumento sudarytojas (-ai)	–
Priedamo dokumento pavadinimas (antraštė)	–
Priedamo dokumento registracijos data ir numeris	–
Programinės įrangos, kuria naudojantis sudarytas elektroninis dokumentas, pavadinimas	Avilyš SDP eDocs
Informacija apie elektroninio dokumento ir elektroninio (-ių) parašo (-ų) tikrinimą (tikrinimo data)	Atitinka specifikacijos keliamus reikalavimus. Visi dokumente esantys elektroniniai parašai galioja (2024-10-07 08:49:09)
Papildomi metaduomenys	Nuorašą suformavo 2024-10-07 08:49:09 Avilyš SDP eDocs