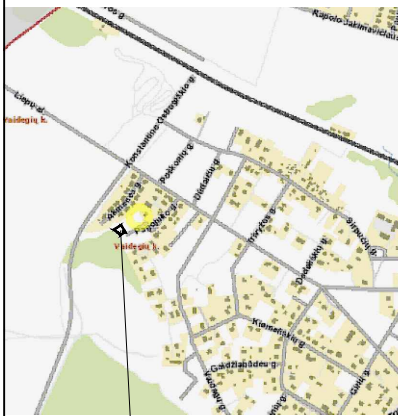
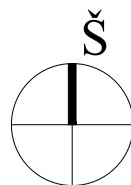


Situacijos schema

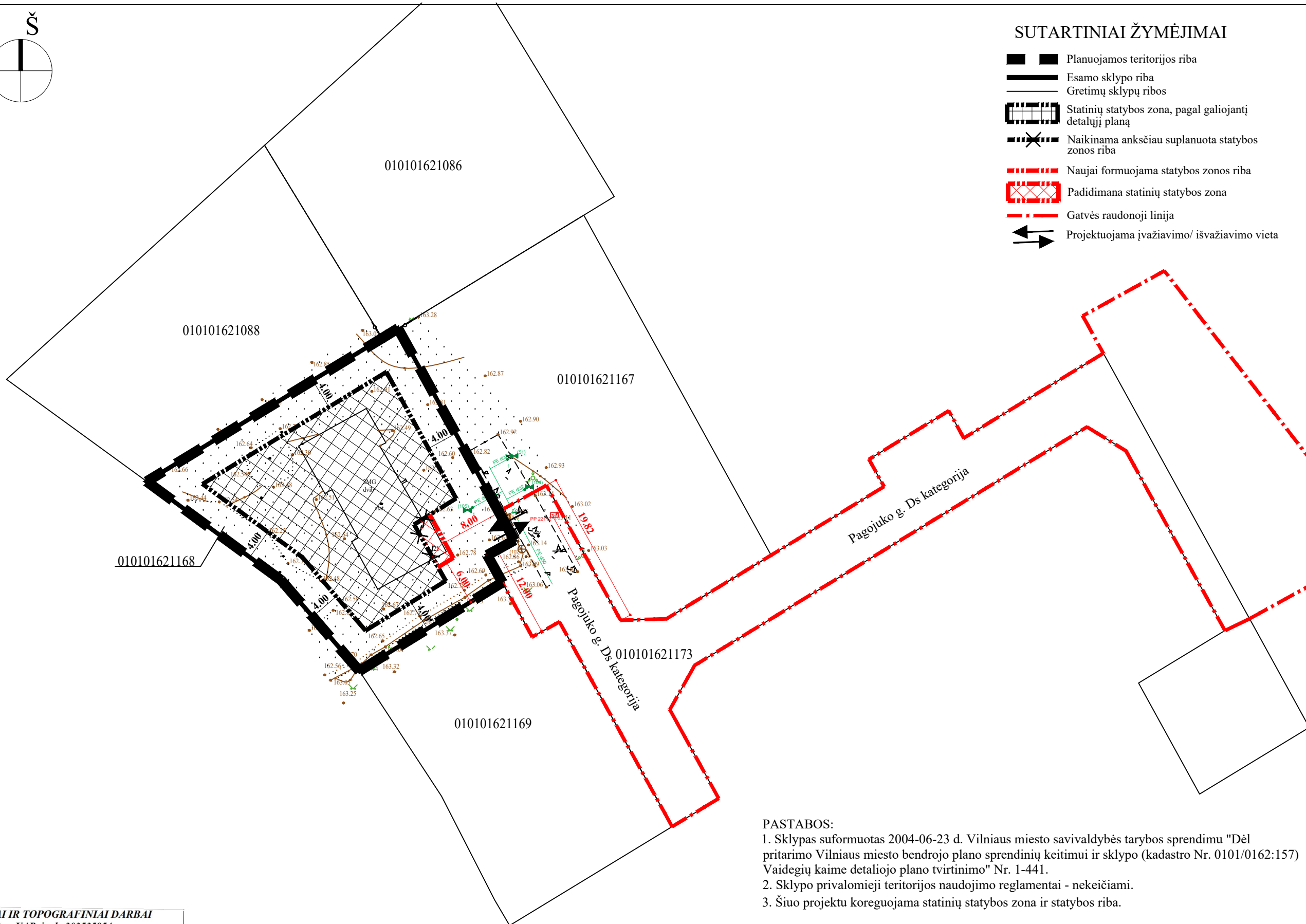


Objekto vieta



SUTARTINIAI ŽYMĖJIMAI

- Planuojamos teritorijos riba
- Esamo sklypo riba
- Gretimų sklypų ribos
- Statinių statybos zona, pagal galiojantį detalų planą
- Naikinama anksčiau suplanuota statybos zonos riba
- Naujai formuojama statybos zonos riba
- Padidinama statinių statybos zona
- Gatvės raudonoji linija
- Projektuojama įvažiavimo/ išvažiavimo vieta



PASTABOS:

1. Sklypas suformuotas 2004-06-23 d. Vilniaus miesto savivaldybės tarybos sprendimu "Dėl pritarimo Vilniaus miesto bendrojo plano sprendinių keitimui ir sklypo (kadastro Nr. 0101/0162:157) Vaidegių kaime detaliojo plano tvirtinimo" Nr. 1-441.
2. Sklypo privalomieji teritorijos naudojimo reglamentai - nekeičiami.
3. Šiuo projektu koreguojama statinių statybos zona ir statybos riba.



KADASTRINIAI IR TOPOGRAFINIAI DARBAI
 Geo Formatas, UAB, įm.k. 303535954
 Kalvarijų g. 124-16, LT-08221, Vilnius
 Tel. +370 626 94 540, el. p. geoformatas@gmail.com

Pareigos	Kv. paž. Nr.	Parašas	Vardas, pavardė	Data	A.V.
GEODEZININKAS	1GKV-1105			2024.04.22	A.V.
DARBŲ UŽSAKOVAS	privatus asmuo				
TIISI-20240429-025219	Topografinis planas- pilnas turinys M1:500 Padėties tikslumas - H=8cm;V=9cm				
	Vilniaus m. sav., Vilnius, Pagojuko g. 21				
	GEOIDAS: LITG20				
Lapų skaičius	Lapo Nr.	Koordinacių sistema - LKS94			
1	1	Aukščių sistema - LAS07			

Atest. Nr.	UAB "MEIRISTA" Panerių g. 64, Vilnius, tel. 869947231, el. p. meiristauab@gmail.com				SKLYPO (KADASTRO NR. 0101/0162:157) DETALIOJO PLANO KOREGAVIMAS, KOREGUOJANT SKLYPE NR. 4, ESANČIAME PAGOJUKO G. 21, VILNIUJE (KADASTRO NR. 0101/0162:1168), STATINIŲ STATYBOS ZONĄ IR RIBĄ	
	Pareigos	V. Pavardė	Parašas	Data	BRĖŽINYS SU KOREGUOJAMA STATINIŲ STATYBOS ZONA IR RIBA M 1:500	Laida
TPV0047	PV	G. Meidutė		2024-09-17		
19253	PDV	G. Meidutė		2024-09-17		
Etapas	Statytojai: juridiniai asmenys				433_1-DPK-2024	Lapas
DPK						1