

585200

585400

585600

6065200

6065000

6067800

6067600

6067400

Grybautojų g.

Latežerių g.

Kopistų g.

Kiškių g.

Smilgų g.

Svajonių g.

~ 2,9 ha

~ 8,11 ha

























010100120512



010100120425

010100120406

7180

Sutartiniai ženklai:

-  Registrų c. sklypai
-  Registrų c. (netikslų mat.) sklypai
-  Registrų c. inž. statiniai
-  MPD suformuoti sklypai
-  Saugomos gamtinės teritorijos
-  Saugomos kultūros vertybės
-  Vandenviečių SAZ
-  Valstybiniai miškai
-  Miškų taksaciniai sklypai
-  DP patvirtintos galiojimo ribos
-  DP preliminarios galiojimo ribos
-  FPP patvirtintos galiojimo ribos
-  FPP preliminarios galiojimo ribos
-  DP/FPP sklypai
-  DP/FPP sklypai rengiami
-  DP patvirtintos RL
-  SP patvirtintos RL
-  DP koncepcijų RL
-  Schemos patvirtintos RL
-  DP rengiamos RL
-  SP rengiamos RL
-  Schemos rengiamos RL
-  Esami dviračių takai
-  Projektiniai dviračių takai

-  Nagrinėjama teritorija
-  Planuojama teritorija

PRIEDAS PRIE 2023 m . \_\_\_\_\_ mėn. \_\_\_\_ d. M 1:3500

OBJEKTAS \_\_\_\_\_

IŠTRAUKĄ PARUOŠĖ: \_\_\_\_\_ SENIŪNIJOJE