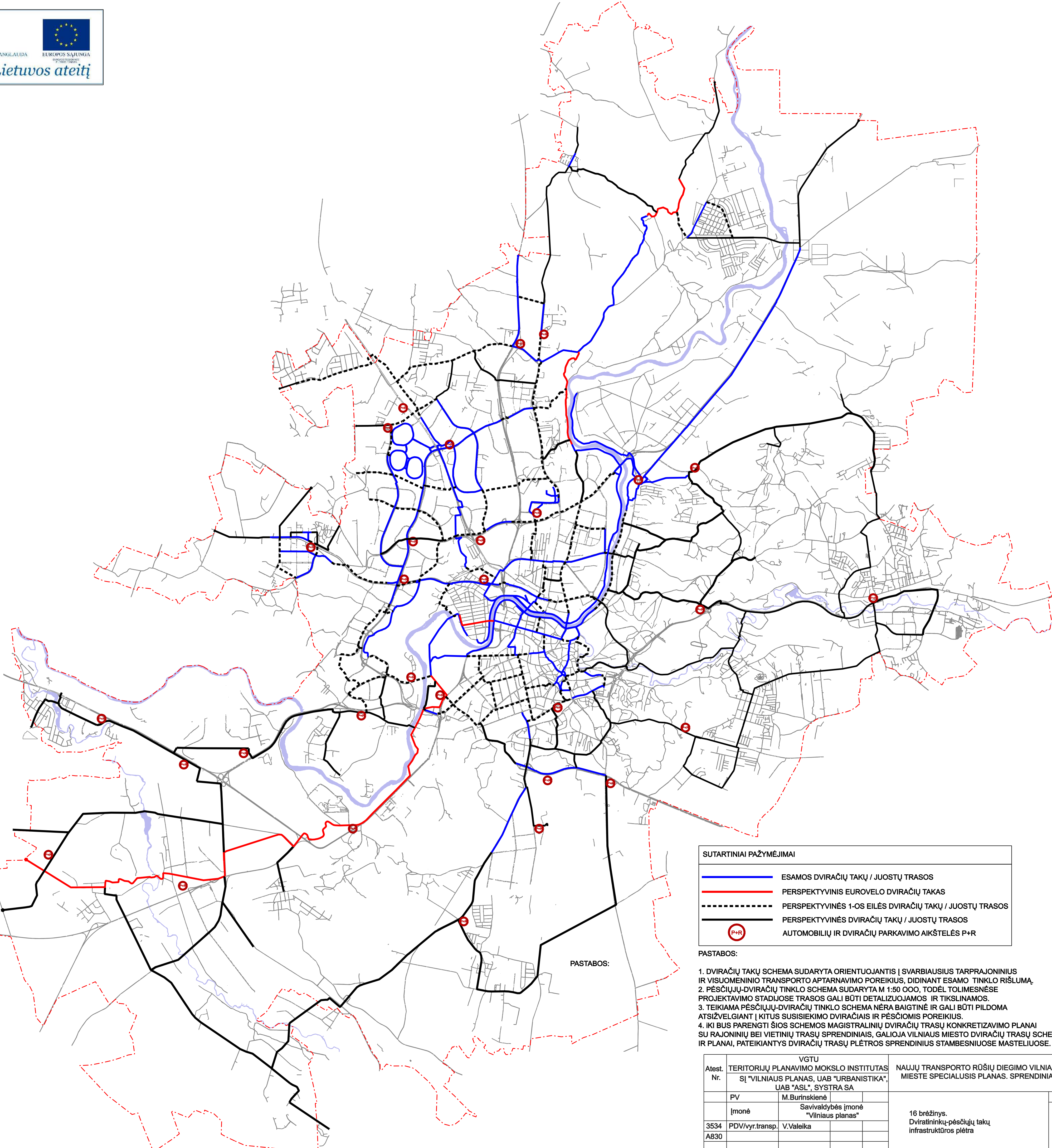


SUTARTINIAI PAŽYMĖJIMAI

	ESAMOS DVIRAČIŲ TAKŲ / JUOSTŲ TRASOS
	PERSPEKTYVINIS EUROVELO DVIRAČIŲ TAKAS
	PERSPEKTYVINĖS 1-OS EILĖS DVIRAČIŲ TAKŲ / JUOSTŲ TRASOS
	PERSPEKTYVINĖS DVIRAČIŲ TAKŲ / JUOSTŲ TRASOS
	AUTOMOBILIŲ IR DVIRAČIŲ PARKAVIMO AIKŠTELĖS P+R

- PASTABOS:**
- DVIRAČIŲ TAKŲ SCHEMA SUDARYTA ORIENTUOJANTIS Į SVARBIAUSIUS TARPRAJONINIUS IR VISUOMENINIO TRANSPORTO APTARNAVIMO POREIKIUS, DIDINANT ESAMO TINKLO RIŠLUMĄ.
 - PĖSČIŲJŲ-DVIRAČIŲ TINKLO SCHEMA SUDARYTA M 1:50 000, TODĖL TOLIMESNĖSE PROJEKTAVIMO STADIJOSE TRASOS GALI BŪTI DETALIZUOJAMOS IR TIKSLINAMOS.
 - TEIKIAMA PĖSČIŲJŲ-DVIRAČIŲ TINKLO SCHEMA NĖRA BAIGTINĖ IR GALI BŪTI PILDOMA ATSIŽVELGIANT Į KITUS SUSISIEKIMO DVIRAČIAIS IR PĖSČIOMIS POREIKIUS.
 - IKI BUS PARENGTI ŠIOS SCHEMAS MAGISTRALINIŲ DVIRAČIŲ TRASŲ KONKRETIZAVIMO PLANAI SU RAJONINIŲ BEI VIETINIŲ TRASŲ SPRENDINIAIS, GALIOJA VILNIAUS MIESTO DVIRAČIŲ TRASŲ SCHEMAS IR PLANAI, PATEIKIANTYS DVIRAČIŲ TRASŲ PLĖTROS SPRENDINIUS STAMBESNIUOSE MASTELIUOSE.

Atest. Nr.	VGTU TERITORIJŲ PLANAVIMO MOKSLO INSTITUTAS SĮ "VILNIAUS PLANAS, UAB "URBANISTIKA", UAB "ASL", SYSTRA SA		NAUJŲ TRANSPORTO RŪŠIŲ DIEGIMO VILNIAUS MIESTE SPECIALUSIS PLANAS. SPRENDINIAI.
PV	M.Burinskienė		Laida
Įmonė	Savivaldybės įmonė "Vilniaus planas"		
3534 A830	PDV/vyr.transp.	V.Valeika	16 brėžinys. Dviratininkų-pėsčiųjų takų infrastruktūros plėtra
SP	VILNIAUS MIESTO SAVIVALDYBĖS ADMINISTRACIJA		A64-8(3.10.22-UK) / VP-10-55
			Lapas Lapų

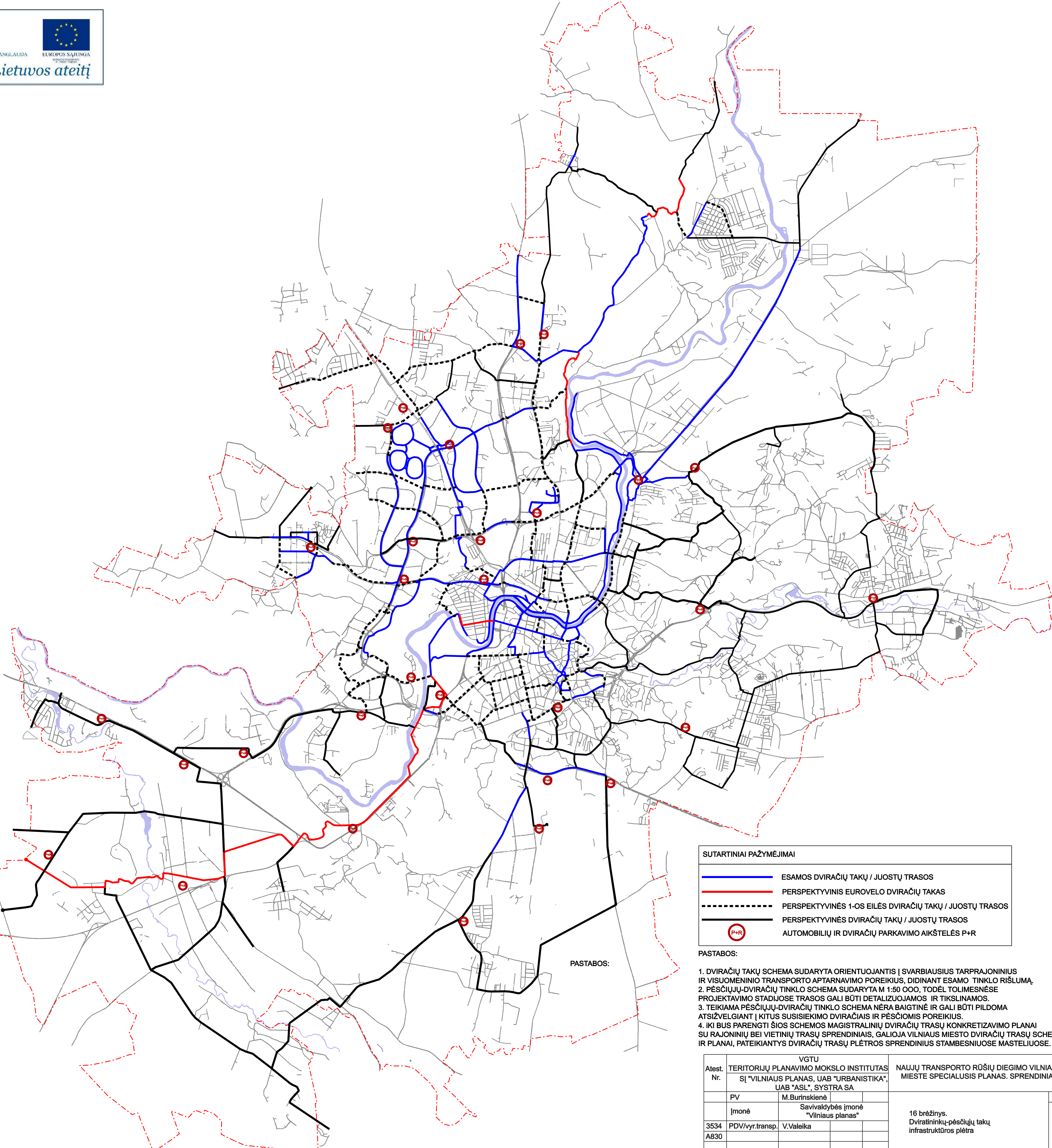


SUTARTINIAI PAŽYMĖJIMAI

	ESAMOS DVIRAČIŲ TAKŲ / JUOSTŲ TRASOS
	PERSPEKTYVINIS EUROVELO DVIRAČIŲ TAKAS
	PERSPEKTYVINĖS 1-OS EILĖS DVIRAČIŲ TAKŲ / JUOSTŲ TRASOS
	PERSPEKTYVINĖS DVIRAČIŲ TAKŲ / JUOSTŲ TRASOS
	AUTOMOBILIŲ IR DVIRAČIŲ PARKAVIMO AIKŠTELĖS P+R

- PASTABOS:**
- DVIRAČIŲ TAKŲ SCHEMA SUDARYTA ORIENTUOJANTIS Į SVARBIAUSIUS TARPRAJONINIUS IR VISUOMENINIO TRANSPORTO APTARNAVIMO POREIKIUS, DIDINANT ESAMO TINKLO RIŠLUMĄ.
 - PĖSČIŲJŲ-DVIRAČIŲ TINKLO SCHEMA SUDARYTA M 1:50 000, TODĖL TOLIMESNĖSE PROJEKAVIMO STADIJOSE TRASOS GALI BŪTI DETALIZUOJAMOS IR TIKSLINAMOS.
 - TEIKIAMA PĖSČIŲJŲ-DVIRAČIŲ TINKLO SCHEMA NĖRA BAIGTINĖ IR GALI BŪTI PILDOMA ATSIŽVELGIANT Į KITUS SUSISIEKIMO DVIRAČIAIS IR PĖSČIOMIS POREIKIUS.
 - IKI BUS PARENGTI ŠIOS SCHEMOS MAGISTRALINIŲ DVIRAČIŲ TRASŲ KONKRETIZAVIMO PLANAI SU RAJONINIŲ BEI VIETINIŲ TRASŲ SPRENDINIAIS, GALIOJA VILNIAUS MIESTO DVIRAČIŲ TRASŲ SCHEMOS IR PLANAI, PATEIKIANTYS DVIRAČIŲ TRASŲ PLĖTROS SPRENDINIUS STAMBESNIUOSE MASTELIUOSE.

Atest. Nr.	VGTU TERITORIJŲ PLANAVIMO MOKSLO INSTITUTAS SĮ "VILNIAUS PLANAS, UAB "URBANISTIKA", UAB "ASL", SYSTRA SA		NAUJŲ TRANSPORTO RŪŠIŲ DIEGIMO VILNIAUS MIESTE SPECIALUSIS PLANAS. SPRENDINIAI.
PV	M.Burinskienė		Laida
Įmonė	Savivaldybės įmonė "Vilniaus planas"		
3534 A830	PDV/vyr.transp.	V.Valeika	16 brėžinys. Dviratininkų-pėsčiųjų takų infrastruktūros plėtra
SP	VILNIAUS MIESTO SAVIVALDYBĖS ADMINISTRACIJA		A64-8(3.10.22-UK) / VP-10-55
			Lapas Lapų

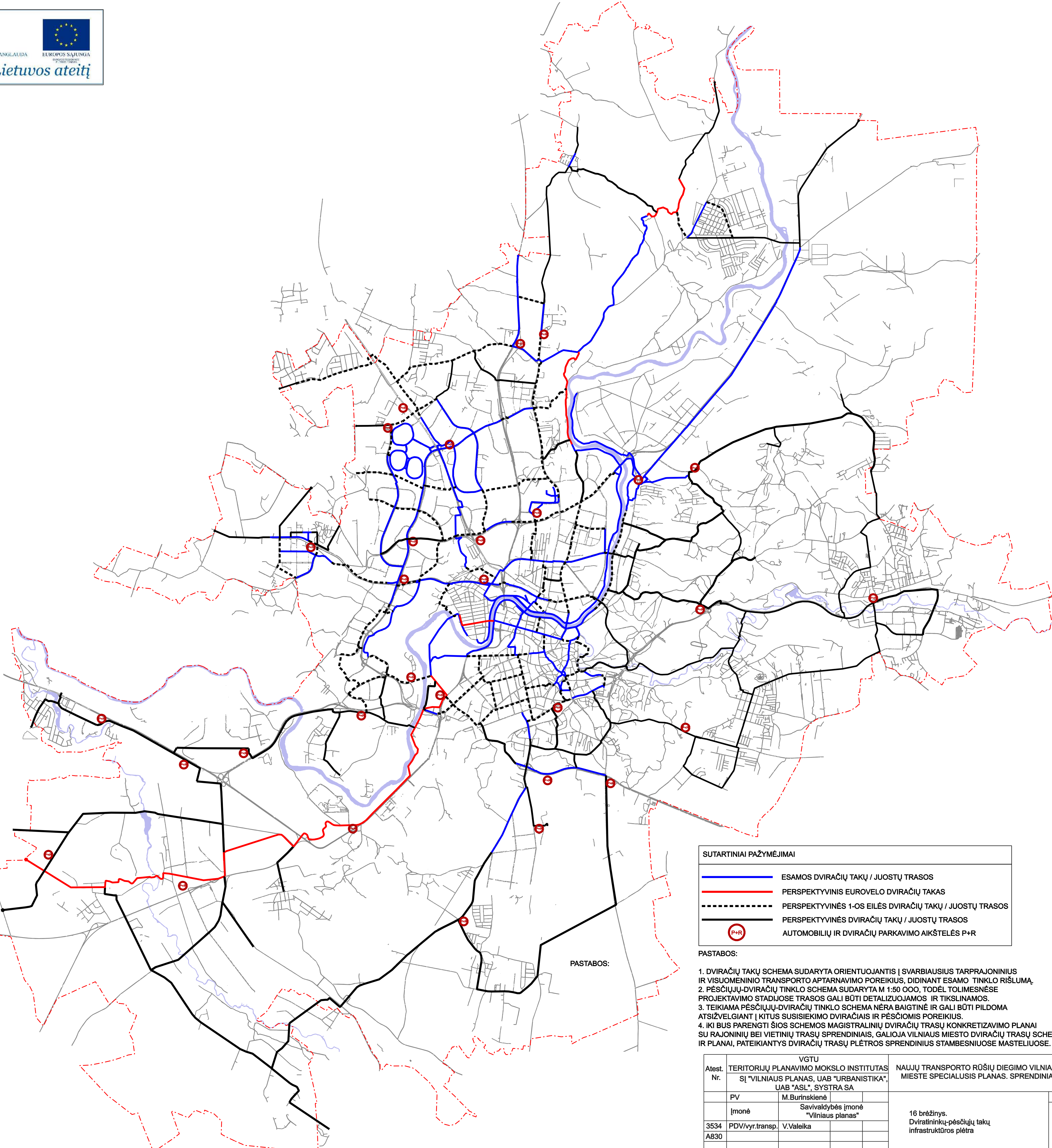


SUTARTINIAI PAŽYMĖJIMAI

	ESAMOS DVIRAČIŲ TAKŲ / JUOSTŲ TRASOS
	PERSPEKTYVINIS EUROVELO DVIRAČIŲ TAKAS
	PERSPEKTYVINĖS 1-OS EILĖS DVIRAČIŲ TAKŲ / JUOSTŲ TRASOS
	PERSPEKTYVINĖS DVIRAČIŲ TAKŲ / JUOSTŲ TRASOS
	AUTOMOBILIŲ IR DVIRAČIŲ PARKAVIMO AIKŠTELĖS P+R

- PASTABOS:**
- DVIRAČIŲ TAKŲ SCHEMA SUDARYTA ORIENTUOJANTIS Į SVARBIAUSIUS TARPRAJONINIUS IR VISUOMENINIO TRANSPORTO APTARNAVIMO POREIKIUS, DIDINANT ESAMO TINKLO RIŠLUMĄ.
 - PĖSČIŲJŲ-DVIRAČIŲ TINKLO SCHEMA SUDARYTA M 1:50 000, TODĖL TOLIMESNĖSE PROJEKAVIMO STADIJOSE TRASOS GALI BŪTI DETALIZUOJAMOS IR TIKSLINAMOS.
 - TEIKIAMA PĖSČIŲJŲ-DVIRAČIŲ TINKLO SCHEMA NĖRA BAIGTINĖ IR GALI BŪTI PILDOMA ATSIŽVELGIANT Į KITUS SUSISIEKIMO DVIRAČIAIS IR PĖSČIOMIS POREIKIUS.
 - IKI BUS PARENGTI ŠIOS SCHEMOS MAGISTRALINIŲ DVIRAČIŲ TRASŲ KONKRETIZAVIMO PLANAI SU RAJONINIŲ BEI VIETINIŲ TRASŲ SPRENDINIAIS, GALIOJA VILNIAUS MIESTO DVIRAČIŲ TRASŲ SCHEMOS IR PLANAI, PATEIKIANTYS DVIRAČIŲ TRASŲ PLĖTROS SPRENDINIUS STAMBESNIUOSE MASTELIUOSE.

Atest. Nr.	VGTU TERITORIJŲ PLANAVIMO MOKSLO INSTITUTAS SĮ "VILNIAUS PLANAS, UAB "URBANISTIKA", UAB "ASL", SYSTRA SA		NAUJŲ TRANSPORTO RŪŠIŲ DIEGIMO VILNIAUS MIESTE SPECIALUSIS PLANAS. SPRENDINIAI.
PV	M.Burinskienė		Laida
Įmonė	Savivaldybės įmonė "Vilniaus planas"		
3534 A830	PDV/vyr.transp.	V.Valeika	16 brėžinys. Dviratininkų-pėsčiųjų takų infrastruktūros plėtra
SP	VILNIAUS MIESTO SAVIVALDYBĖS ADMINISTRACIJA		A64-8(3.10.22-UK) / VP-10-55 Lapas Lapų

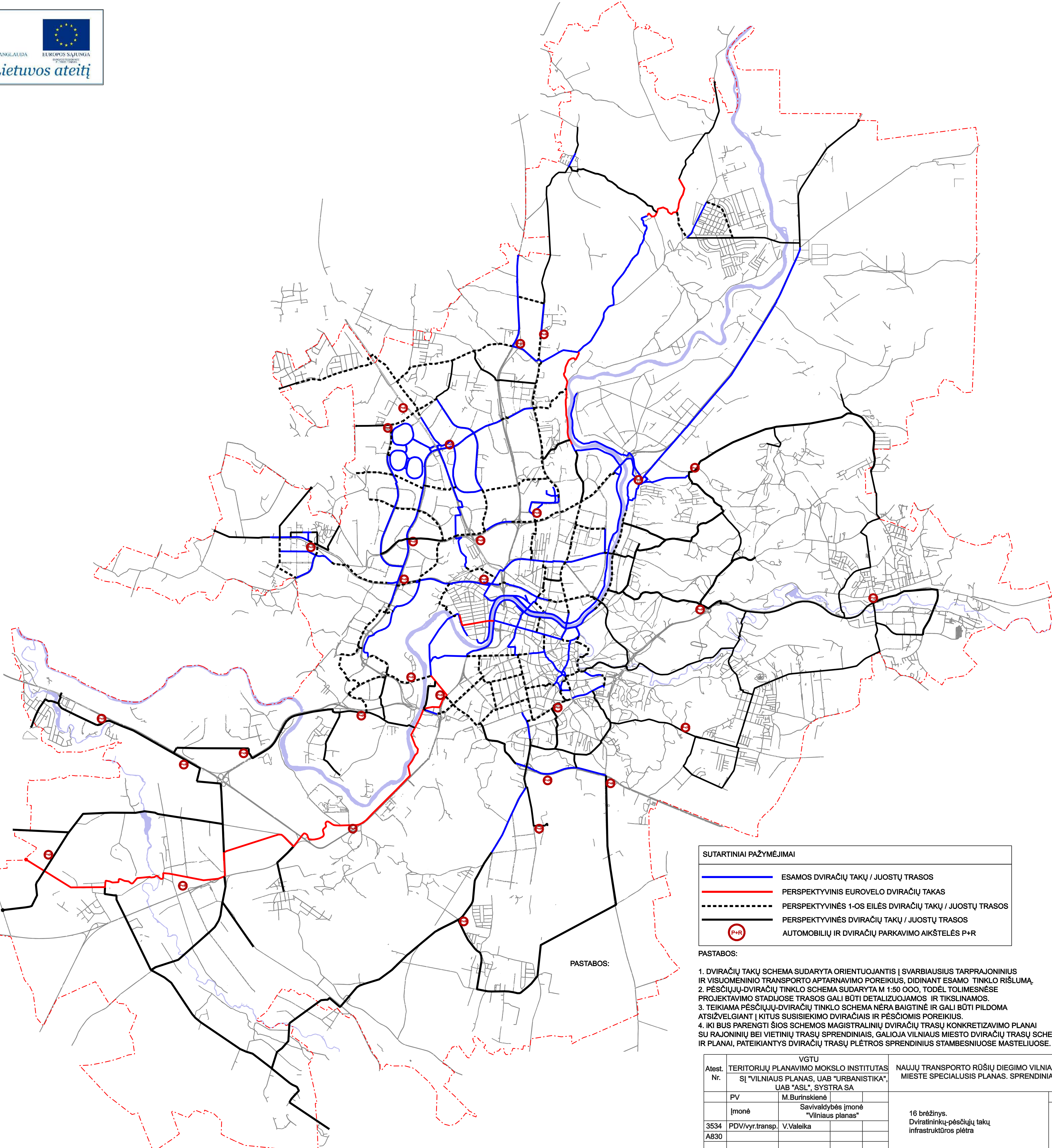


SUTARTINIAI PAŽYMĖJIMAI

	ESAMOS DVIRAČIŲ TAKŲ / JUOSTŲ TRASOS
	PERSPEKTYVINIS EUROVELO DVIRAČIŲ TAKAS
	PERSPEKTYVINĖS 1-OS EILĖS DVIRAČIŲ TAKŲ / JUOSTŲ TRASOS
	PERSPEKTYVINĖS DVIRAČIŲ TAKŲ / JUOSTŲ TRASOS
	AUTOMOBILIŲ IR DVIRAČIŲ PARKAVIMO AIKŠTELĖS P+R

- PASTABOS:**
- DVIRAČIŲ TAKŲ SCHEMA SUDARYTA ORIENTUOJANTIS Į SVARBIAUSIUS TARPRAJONINIUS IR VISUOMENINIO TRANSPORTO APTARNAVIMO POREIKIUS, DIDINANT ESAMO TINKLO RIŠLUMĄ.
 - PĖSČIŲJŲ-DVIRAČIŲ TINKLO SCHEMA SUDARYTA M 1:50 000, TODĖL TOLIMESNĖSE PROJEKAVIMO STADIJOSE TRASOS GALI BŪTI DETALIZUOJAMOS IR TIKSLINAMOS.
 - TEIKIAMA PĖSČIŲJŲ-DVIRAČIŲ TINKLO SCHEMA NĖRA BAIGTINĖ IR GALI BŪTI PILDOMA ATSIŽVELGIANT Į KITUS SUSISIEKIMO DVIRAČIAIS IR PĖSČIOMIS POREIKIUS.
 - IKI BUS PARENGTI ŠIOS SCHEMOS MAGISTRALINIŲ DVIRAČIŲ TRASŲ KONKRETIZAVIMO PLANAI SU RAJONINIŲ BEI VIETINIŲ TRASŲ SPRENDINIAIS, GALIOJA VILNIAUS MIESTO DVIRAČIŲ TRASŲ SCHEMOS IR PLANAI, PATEIKIANTYS DVIRAČIŲ TRASŲ PLĖTROS SPRENDINIUS STAMBESNIUOSE MASTELIUOSE.

Atest. Nr.	VGTU TERITORIJŲ PLANAVIMO MOKSLO INSTITUTAS SĮ "VILNIAUS PLANAS, UAB "URBANISTIKA", UAB "ASL", SYSTRA SA		NAUJŲ TRANSPORTO RŪŠIŲ DIEGIMO VILNIAUS MIESTE SPECIALUSIS PLANAS. SPRENDINIAI.
PV	M.Burinskienė		Laida
Įmonė	Savivaldybės įmonė "Vilniaus planas"		
3534 A830	PDV/vyr.transp.	V.Valeika	16 brėžinys. Dviratininkų-pėsčiųjų takų infrastruktūros plėtra
SP	VILNIAUS MIESTO SAVIVALDYBĖS ADMINISTRACIJA		A64-8(3.10.22-UK) / VP-10-55
			Lapas Lapų



SUTARTINIAI PAŽYMĖJIMAI

	ESAMOS DVIRAČIŲ TAKŲ / JUOSTŲ TRASOS
	PERSPEKTYVINIS EUROVELO DVIRAČIŲ TAKAS
	PERSPEKTYVINĖS 1-OS EILĖS DVIRAČIŲ TAKŲ / JUOSTŲ TRASOS
	PERSPEKTYVINĖS DVIRAČIŲ TAKŲ / JUOSTŲ TRASOS
	AUTOMOBILIŲ IR DVIRAČIŲ PARKAVIMO AIKŠTELĖS P+R

- PASTABOS:**
- DVIRAČIŲ TAKŲ SCHEMA SUDARYTA ORIENTUOJANTIS Į SVARBIAUSIUS TARPRAJONINIUS IR VISUOMENINIO TRANSPORTO APTARNAVIMO POREIKIUS, DIDINANT ESAMO TINKLO RIŠLUMĄ.
 - PĖSČIŲJŲ-DVIRAČIŲ TINKLO SCHEMA SUDARYTA M 1:50 000, TODĖL TOLIMESNĖSE PROJEKAVIMO STADIJOSE TRASOS GALI BŪTI DETALIZUOJAMOS IR TIKSLINAMOS.
 - TEIKIAMA PĖSČIŲJŲ-DVIRAČIŲ TINKLO SCHEMA NĖRA BAIGTINĖ IR GALI BŪTI PILDOMA ATSIŽVELGIANT Į KITUS SUSISIEKIMO DVIRAČIAIS IR PĖSČIOMIS POREIKIUS.
 - IKI BUS PARENGTI ŠIOS SCHEMAS MAGISTRALINIŲ DVIRAČIŲ TRASŲ KONKRETIZAVIMO PLANAI SU RAJONINIŲ BEI VIETINIŲ TRASŲ SPRENDINIAIS, GALIOJA VILNIAUS MIESTO DVIRAČIŲ TRASŲ SCHEMOS IR PLANAI, PATEIKIANTYS DVIRAČIŲ TRASŲ PLĖTROS SPRENDINIUS STAMBESNIUOSE MASTELIUOSE.

Atest. Nr.	VGTU TERITORIJŲ PLANAVIMO MOKSLO INSTITUTAS SĮ "VILNIAUS PLANAS, UAB "URBANISTIKA", UAB "ASL", SYSTRA SA		NAUJŲ TRANSPORTO RŪŠIŲ DIEGIMO VILNIAUS MIESTE SPECIALUSIS PLANAS. SPRENDINIAI.
PV	M.Burinskienė		Laida
Įmonė	Savivaldybės įmonė "Vilniaus planas"		
3534 A830	PDV/vyr.transp.	V.Valeika	16 brėžinys. Dviratininkų-pėsčiųjų takų infrastruktūros plėtra
SP	VILNIAUS MIESTO SAVIVALDYBĖS ADMINISTRACIJA		A64-8(3.10.22-UK) / VP-10-55 Lapas Lapų