



**SKLYPO TAŠKŲ  
NUŽYMĖJIMO KOORDINATĖS:**

Taško Nr.	X	Y
1	6069261.45	577660.88
2	6069271.32	577678.86
3	6069228.53	577701.18
4	6069217.80	577683.65

**PROJEKTUOJAMAS  
PAGALBINIO ŪKIO PASTATAS:**  
 Pastato bendrasis plotas: apie 281.72 m<sup>2</sup>  
 Pastato tūris: 1180 m<sup>3</sup>  
 Pastato aukštų skaičius: 2  
 Pastato aukštis nuo žemės paviršiaus: 8.98 m

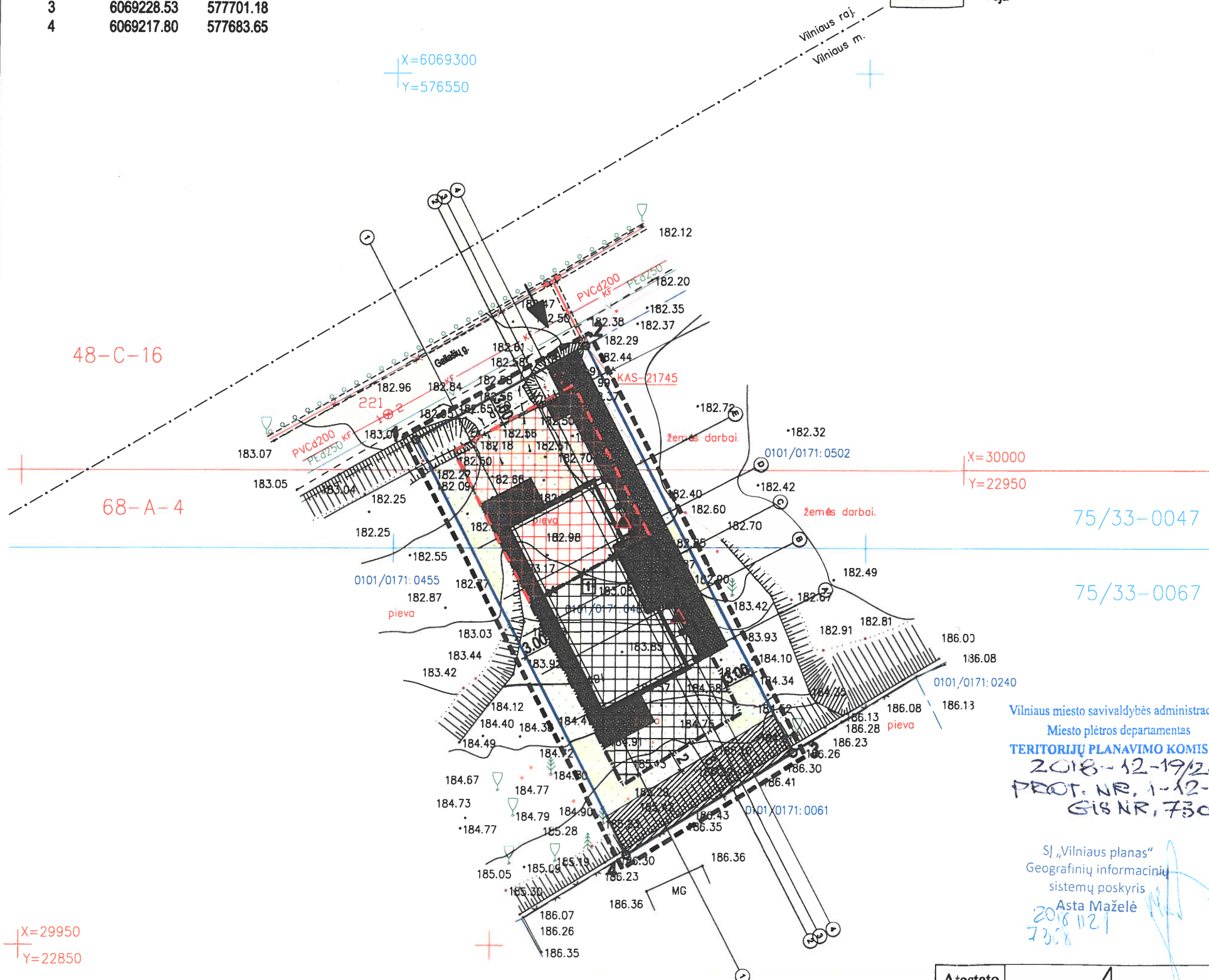
**BENDRIEJI STATINIO RODIKLIAI:**  
**SKLYPAS:**  
 Sklypo plotas: 1000 m<sup>2</sup>  
 Užstatytas plotas: 314.70 m<sup>2</sup>  
 Sklypo užstatymo tankumas: 22 %  
 Sklypo užstatymo intensyvumas: 27 %

**EKSPLIKACIJA:**  
 1) PROJEKTUOJAMAS DVIBUTIS GYVENAMISIS NAMAS  
 Trinkelių danga  
 Veja



SITUACIJOS SCHEMA

SKLYPO VIETA



X=29950  
Y=22850

X=6069200  
Y=576550

Vilniaus miesto savivaldybės administracijos  
 Miesto plėtros departamentas  
**TERITORIJŲ PLANAVIMO KOMISIJA**  
 2018-12-19/20  
 PROT. NR. 1-12-5  
 GIS NR. 7308

**SUTARTINIAI ŽYMĖJIMAI**

	DETALIOJO PLANO KOREKTŪROS GALIOJIMO RIBA
	ESAMA SKLYPO RIBA
	PATVIRTINTA STATYBOS ZONOS RIBA (patvirtinta 2011-12-29 Vilniaus miesto savivaldybės administracijos direktoriaus įsakymu Nr. A30-3575)
	NAUJAI NUSTATOMA STATYBOS ZONOS RIBA
	NAIKINAMA STATYBOS ZONOS RIBA
	NAUJAI NUSTATOMA STATINIŲ STATYBOS ZONA
	ANKSČIAU NUSTATYTA STATINIŲ STATYBOS ZONA (patvirtinta 2011-12-29 Vilniaus miesto savivaldybės administracijos direktoriaus įsakymu Nr. A30-3575)
	ĮVAŽIAVIMAS, IŠVAŽIAVIMAS
	ANKSČIAU NUSTATYTAS SERVITUTAS (patvirtinta 2011-12-29 Vilniaus miesto savivaldybės administracijos direktoriaus įsakymu Nr. A30-3575)

**Pastaba:**

Rengiant žemės sklypų (kad. Nr. 0101/0171:251 ir kad. Nr. 0101/0171:1853) Pašilaičių seniūnijoje detaliojo plano koregavimą, keičiama statinių statybos zona ir statybos riba sklype Nr. 5 (Gailašių g. 30, Vilniuje, kad. Nr. 0101/0171:486).  
 Kiti patvirtinto detaliojo plano reglamentai ir sprendiniai nekeičiami.

*su sprendimais patvirtinti Danuta Ostouch*

Atestato Nr.	UAB ARCHITEKTŪROS	OBJEKTAS	Žemės sklypų (kad. Nr. 0101/0171:251 ir kad. Nr. 0101/0171:1853) Pašilaičių seniūnijoje detaliojo plano sklypo Nr. 5 (Gailašių g. 30, Vilniuje, kad. Nr. 0101/0171:486) koregavimas, keičiant statinių statybos zoną ir ribą		
ATP2006	Dir. R. Kariniauskas PV A. Kariniauskienė	2018-12	Sklypo planas su koreguojama detaliojo plano statinių statybos zona ir statybos riba M 1:500	Laida	0
Etapas	STATYTOJAS:			Dalis	Lapas
DPK	Danuta Ostouch		AT-DPK-2018-003	SP	1 1