

Statinio projekto pavadinimas

KAUKYSOS GATVĖS ATKARPOS NUO MANUFAKTŪRŲ G. IKI SUBAČIAUS G., VILNIAUS M., STATYBOS PROJEKTAS

Statinio projekto Nr.

VP 22-9

Statytojas (užsakovas)

VILNIAUS MIESTO SAVIVALDYBĖ

Konstitucijos pr. 3, Lt-09601, Vilnius, tel. (8-5) 211 2000
Kodas Juridinių asmenų registre 111109233

Projektuotojas

UAB „VILNIAUS PLANAS“

Lvovo g. 25-102, LT-09320 Vilnius, tel. +370 601 31184
Kodas Juridinių asmenų registre 123615345

Statinio (statinių) pavadinimas

KAUKYSOS GATVĖS ATKARPA NUO MANUFAKTŪRŲ G. IKI SUBAČIAUS G.

Statinio (statinių) adresas (statybos vieta)

KAUKYSOS GATVĖS ATKARPA NUO MANUFAKTŪRŲ G. IKI SUBAČIAUS G., VILNIAUS M.

Kultūros vertybių registro duomenys

-

Statybos rūšis

NAUJA STATYBA

Statinio kategorija

NEYPATINGASIS

Statinio naudojimo paskirtis

SUSISIEKIMO KOMUNIKACIJOS

Statinio projekto etapas

PROJEKTINIAI PASIŪLYMAI

Bylos (segtuvo) žymuo

PP

Bylos (segtuvo) laidos žymuo

0

Bylos (segtuvo) išleidimo data

2022-09

Pasirašančių asmenų pareigos:

Vardai, pavardės, kiti būtini duomenys:

Parašai:

Direktorė

RŪTA KLEVĖNĖ

Skyriaus vadovas (-ė)

VIKTORIJA BOGDANOVIENĖ

Projekto vadovas

SAULIUS VALEIKA

Kvalifikaciją patvirtinančio dokumento
Nr.25000, Tel. Nr. +37064500987

Projekto dalies vadovas (-ė)

EVALDAS SKERNIŠKIS

Kvalifikaciją patvirtinančio dokumento
Nr.39857

STATINIO PROJEKTO DALIES BYLOS DOKUMENTŲ SUDĖTIES ŽINIARAŠTIS

Dokumento žymuo	Lapų sk.	Laida	Dokumento pavadinimas	Lapo Nr.
VP 22-9-TP-PP-BSŽ	1	0	Statinio projekto projektinių pasiūlymų bylos dokumentų sudėties žiniaraštis	2
	4	0	Inžinerinio statinio projektinių pasiūlymų rengimo užduotis	3-6
	2	0	Prisijungimo prie susisiekimo komunikacijų sąlygos	7-8
	3	0	Inžinerinių statinių projektų ir projektinių pasiūlymų vertinimo darbo grupės pasitarimo protokolo išrašas	9-11
VP 22-9-TP-PP-AR	4	0	Aiškinamasis raštas	12-15
VP 22-9-TP-PP-BR1	1	0	Statinio projekto projektinių pasiūlymų bylos dokumentų sudėties žiniaraštis	16
VP 22-9-TP-PP-BR2	1	0	Statinio projekto projektinių pasiūlymų bylos dokumentų sudėties žiniaraštis	17
	1	0	Topografinė nuotrauka	18

Dokumento žymuo	Lapas	Lapų	Laida
VP 22-9-TP-PP-BSŽ	1	1	0



VILNIAUS MIESTO SAVIVALDYBĖS ADMINISTRACIJA

PRITARIU
 Infrastruktūros skyriaus
 L. e. skyriaus vedėjo pareigas
 Arūnas Visockas

INŽINERINIO STATINIO PROJEKTINIŲ PASIŪLYMŲ RENGIMO UŽDUOTIS

2022-03- Nr. A358- /22 (2.9.4.5E-INF)

Eil. nr.	Pavadinimas	Reikalavimai
I. Bendra informacija apie projektą		
1.	Projekto pavadinimas (STR 1.04.04:2017 „Statinio projektavimas, projekto ekspertizė“ papunktis 6.8.)	<i>Kaukysos gatvės atkarpos nuo Manufaktūrų g. iki Subačiaus g., Vilniaus m., rekonstravimo projektas. A laida</i>
2.	Statytojas	<i>Vilniaus miesto savivaldybė</i>
3.	Užsakovas	-
4.	Projektuotojas	<i>SĮ „Vilniaus planas“ info@vplanas.lt</i>
5.	Pagrindinė statinio naudojimo paskirtis (pagal STR 1.01.03:2017 „Statinių klasifikavimas“)	<i>Susisiekimo komunikacijos</i>
6.	Projektinių pasiūlymų rengimo tikslas	<i>- Informuoti visuomenę apie statinio projektavimą pagal statybos techninio reglamento STR 1.04.04:2017 „Statinio projektavimas, projekto ekspertizė“ reikalavimus.</i>
7.	Statinio (-ių) ar statinių grupės kategorija (pagal STR 1.01.03:2017 „Statinių klasifikavimas“)	<i>- neypatingasis statinys;</i>
8.	Kita informacija (kultūros paveldo, saugomos teritorijos)	-
9.	Esamos statinio konstrukcijos, jų funkcinė paskirtis.	-
II. Projektinių pasiūlymų apimtis ir statytojo pateikiami duomenys		
10.	Projektinių pasiūlymų apimtis	<i>- aiškinamasis raštas; - dangų planas; - skersiniai profiliai; - apšvietimo pasiūlymai; - esamų medžių inventorizacija ir esamų gamtos elementų</i>

		<p>vertinimas (vertinti esamų medžių būklę 5 (penkių) metrų atstumu nuo projektuojamų gatvės elementų, pjūviuose rodyti visus gatvės elementus. Grafinę ir tekstinę informaciją pateikti vadovaujantis pateiktu grafiniu/informaciniu medžių žymėjimo ir inventorizacijos lentelės pavyzdžiu „Grafinis/informacinis medžių žymėjimas plane ir inventorizacijos lentelės sudėtis“.</p> <p>Projektiniai sprendiniai, su invazija į saugomą medžio šaknų zoną, kuri apskaičiuojama pagal formulę $R = \text{kamieno } \varnothing \times 12$, turi būti pateikta su rekomenduojamomis arboristo išvadomis dėl taikytinų sprendinių kaip apsaugoti, išsaugoti ir palaikyti medžių būklę jos nebloginant projekto įgyvendinimo metu bei po projekto įgyvendinimo ilgalaikėje perspektyvoje. Identifikuotus vertingus želdinius su išpūdingos formos laja siekti išsaugoti ir integruoti į sprendinius. Numatant medžių šalinimą dėl projektinių sprendinių – esant galimybei vertinti jų persodinimą, tinkamas technologijas).</p> <p>- apželdinimo pasiūlymai (Nauji projektuojami želdiniai ir medžiai turi būti pažymėti sutartiniais ženklais, kurie žymėjimu skiriasi nuo esamų paliekamų želdinių žymėjimo. Parenkamos aplinkai būdingos ir/arba vietinės, nesudėtingai prižiūrimos, įvairios augalų rūšys</p>
11.	Pateikiami dokumentai, nurodomi projektinių pasiūlymų rengimo dokumentams taikomi teisės aktai.	<p>- Vilniaus miesto savivaldybės gatvių infrastruktūros standartas https://gatviustandartas.vilnius.lt/wp-content/uploads/2021/10/Vilniaus-gatviu-standartas.pdf</p> <p>- statybą reglamentuojantys teisės aktai;</p> <p>- Vilniaus miesto savivaldybės administracijos direktoriaus 2018 m. gruodžio 17 d. įsakymu Nr. 30-3844/1892.1.IE-TD20 patvirtintos Susisiekimo pėsčiomis projektų Vilniaus miesto savivaldybėje rengimo ir įgyvendinimo rekomendacijos https://vilnius.lt/lt/savivaldybe/miesto-ukis-ir-transportas/susisiekimo-pesciomis-projektu-rekomendacijos/;</p> <p>- Vilniaus miesto savivaldybės 2016-06-15 tarybos sprendimu Nr. 1-518 patvirtintos Susisiekimo dviračiais projektų Vilniaus miesto savivaldybėje rengimo ir įgyvendinimo rekomendacijos https://vilnius.lt/wp-content/uploads/2018/07/duratu.pdf</p> <p>- Lietuvos Respublikos aplinkos ministro 2007 m. gruodžio 29 d. įsakymu Nr. D1-717 Lietuvos Respublikos aplinkos ministro 2016 m. rugpjūčio 24 d. Nr. D1-565 redakcija „Medžių ir krūmų veisimo, vejų ir gėlynų įrengimo taisyklės“</p> <p>- Želdinių apsaugos, vykdant statybos darbus, taisyklės, patvirtintos LR Aplinkos ministro 2010-03-15 įsakymu Nr. D1-193.</p> <p>- Grafinis/informacinis medžių žymėjimas plane ir medžių inventorizacijos lentelės sudėtis Vilniaus miesto savivaldybė - Želdynai (vilnius.lt).</p>
III. Reikalavimai projektiniams pasiūlymams		

12	Esminiai funkciniai (paskirties) reikalavimai statiniui	- <i>Sprendiniai turi atitikti susisiekimo komunikacijų statybą reglamentuojančių teisės aktų reikalavimus.</i> - <i>Įvertinti viešosios erdvės ties Pakraščio ir Kaukysos gatvės sankryža projekto sprendinius.</i>
13	Reikalavimai architektūros (estetinius aplinkai, kraštovaizdžiui)	- <i>Susisiekimo sistemos dizaino detalės, elementų pločiai, skerspjūviai turi išlaikyti vieningus funkciškai pagrindžiamus parametrus;</i> - <i>Sprendiniai turi atitikti universalaus dizaino principus;</i> - <i>Užtikrinti žaliosios infrastruktūros formavimą urbanizuotose ir urbanizuojamose teritorijoje.</i>
14	Nurodymai sprendinių derinimui, jų pritarimui	- <i>Projektinius pasiūlymus derinti su Infrastruktūros darbų priežiūros ir inžinerinių statinių projektų ir projektinių pasiūlymų vertinimo darbo grupe.</i>
15	Nurodymai projektinių pasiūlymų vaizdinės informacijos parengimui	-
16	Reikalavimai projekto rengimo dokumentų kalbai (-oms).	<i>Lietuvių</i>
17	Reikalavimai projekto rengimo dokumentų įforminimui, sudėčiai ir pan.	- <i>dokumentai pateikiami elektronine forma, pdf formatu pasirašyti el. parašu, 2 vnt. skaitmeninėse laikmenose (Kiekvienos rinkmenos (failo) minimalus raiškos reikalavimas – 200 dpi, maksimalus dydis – 30 MB).</i>
IV. Projektuotojo autorines teises ir galimi projekto keitimai		
18	<i>Projektuotojas turi jo parengtų projektinių pasiūlymų autorines teises. Statytojas be projektuotojo sutikimo projekto kopijas gali naudoti tik tam tikslui, kuriam skirtas Projektas.</i>	

DETALŪS METADUOMENYS

Dokumento sudarytojas (-ai)	Vilniaus miesto savivaldybė 188710061, Konstitucijos pr. 3, LT-09601, Vilnius
Dokumento pavadinimas (antraštė)	INŽINERINIO STATINIO PROJEKTINIŲ PASIŪLYMŲ RENGIMO UŽDUOTIS (Kaukysos gatvės atkarpos nuo Manufaktūrų g. iki Subačiaus g., Vilniaus m., rekonstravimo projektas. A laida)
Dokumento registracijos data ir numeris	2022-03-30 Nr. A358-29/22(2.9.4.5E-INF)
Dokumento gavimo data ir dokumento gavimo registracijos numeris	–
Dokumento specifikacijos identifikavimo žymuo	ADOC-V1.0
Parašo paskirtis	Pasirašymas
Parašą sukūrusio asmens vardas, pavardė ir pareigos	Arūnas Visockas, L. e. Infrastruktūros skyriaus vedėjo pareigas, Infrastruktūros skyrius
Sertifikatas išduotas	ARŪNAS VISOCKAS, Vilniaus miesto savivaldybės administracija LT
Parašo sukūrimo data ir laikas	2022-03-29 13:36:04 (GMT+03:00)
Parašo formatas	XAdES-T
Laiko žymoje nurodytas laikas	2022-03-29 13:36:11 (GMT+03:00)
Informacija apie sertifikavimo paslaugų teikėją	ADIC CA-A, Asmens dokumentu israsymo centras prie LR VRM LT
Sertifikato galiojimo laikas	2021-12-07 09:47:57 – 2024-12-06 09:47:57
Informacija apie būdus, naudotus metaduomenų vientisumui užtikrinti	"Registravimas" paskirties metaduomenų vientisumas užtikrintas naudojant "RCSC IssuingCA, VI Registru centras - i.k. 124110246 LT" išduotą sertifikatą "Dokumentų valdymo sistema Avilys, Vilniaus miesto savivaldybės administracija, į.k. 188710061 LT", sertifikatas galioja nuo 2021-12-20 09:38:49 iki 2024-12-19 09:38:49
Pagrindinio dokumento priedų skaičius	–
Pagrindinio dokumento pridedamų dokumentų skaičius	–
Priedamo dokumento sudarytojas (-ai)	–
Priedamo dokumento pavadinimas (antraštė)	–
Priedamo dokumento registracijos data ir numeris	–
Programinės įrangos, kuria naudojantis sudarytas elektroninis dokumentas, pavadinimas	Dokumentų valdymo sistema „Avilys“, versija 3.5.56
Informacija apie elektroninio dokumento ir elektroninio (-ių) parašo (-ų) tikrinimą (tikrinimo data)	Atitinka specifikacijos keliamus reikalavimus. Visi dokumente esantys elektroniniai parašai galioja (2022-03-30 07:51:30)
Paieškos nuoroda	–
Papildomi metaduomenys	Nuorašą suformavo 2022-03-30 07:51:30 Dokumentų valdymo sistema „Avilys“

VILNIAUS MIESTO SAVIVALDYBĖS ADMINISTRACIJA

Išduodamos pagal pateiktą statytojo (užsakovo) prašymą 2022-07-05 Nr. E348-911/22(2.9.4.9E-INF)

PRISIJUNGIMO PRIE SUSISIEKIMO KOMUNIKACIJŲ SĄLYGOS

2022-07-13 Nr. 22/349

Projekto pavadinimas Kaukysos gatvės atkarpos nuo Manufaktūrų g. iki Subačiaus g.,
Vilniaus m., statybos projektas

Statytojas (užsakovas) Vilniaus miesto savivaldybė

Susisiekimo komunikacijų sąlygos

Suprojektuoti:

1) Kaukysos gatvės atkarpoje nuo Manufaktūrų g. iki Subačiaus g. važiuojamąją dalį, šaligatvius, želdynus, bendro naudojimo automobilių stovėjimo vietas, viešojo transporto stoteles su kita stotelių infrastruktūra, apšvietimą;

2) Kaukysos / Pakraščio gatvių sankryžą.

Projektuojamos susisiekimo ir inžinerinės infrastruktūros parametrai ir medžiagiškumas nustatomi ir tvirtinami Inžinerinių statinių projektų ir projektinių pasiūlymų vertinimo darbo grupėje.

Spręsti lietaus vandens surinkimą ir nuvedimą nuo naujai įrengiamų dangų.

Eismo reguliavimo ir eismo saugumo priemonės (iškiliasias pėsčiųjų perėjas, pėsčiųjų perėjas, kryptinį apšvietimą, saugumo saleles) pagal poreikį projektuoti ir įrengti vadovaujantis Vilniaus miesto savivaldybės administracijos direktoriaus 2009-10-15 patvirtintu įsakymu Nr. 30-1783 „Techninių eismo reguliavimo priemonių įrengimo ir jų priežiūros Vilniaus mieste aprašas“, Vilniaus miesto savivaldybės administracijos direktoriaus 2018-12-17 patvirtintu įsakymu Nr. 30-3844/18(2.1.1E-TD2) „Dėl susisiekimo pėsčiomis projektų Vilniaus miesto savivaldybėje rengimo ir įgyvendinimo rekomendacijų tvirtinimo“.

Savivaldybės vyriausiasis inžinierius (vyriausias patarėjas)

Anton Nikitin

INFORMACIJA STATYTOJUI: Vilniaus m. savivaldybės administracijos direktoriaus 2022-05-09 įsakymu Nr. 30/1315/22 yra patvirtintas Vilniaus miesto gatvių infrastruktūros standartas <https://gatviustandartas.vilnius.lt/>

Asta Jurskienė, tel. (8 5) 211 2717, el. paštas asta.jurskiene@vilnius.lt

DETALŪS METADUOMENYS

Dokumento sudarytojas (-ai)	Vilniaus miesto savivaldybė 188710061, Konstitucijos pr. 3, LT-09601, Vilnius
Dokumento pavadinimas (antraštė)	PRISIJUNGIMO PRIE SUSISIEKIMO KOMUNIKACIJŲ SĄLYGOS
Dokumento registracijos data ir numeris	2022-07-14 Nr. A51-100597/22(2.9.4.9E-INF)
Dokumento gavimo data ir dokumento gavimo registracijos numeris	–
Dokumento specifikacijos identifikavimo žymuo	ADOC-V1.0
Parašo paskirtis	Pasirašymas
Parašą sukūrusio asmens vardas, pavardė ir pareigos	Anton Nikitin, Vilniaus miesto savivaldybės administracijos vyriausiasis inžinierius (vyriausiasis patarėjas), Administracijos direktorius
Sertifikatas išduotas	ANTON NIKITIN LT
Parašo sukūrimo data ir laikas	2022-07-14 09:21:55 (GMT+03:00)
Parašo formatas	XAdES-T
Laiko žymoje nurodytas laikas	2022-07-14 09:22:08 (GMT+03:00)
Informacija apie sertifikavimo paslaugų teikėją	EID-SK 2016, AS Sertifitseerimiskeskus EE
Sertifikato galiojimo laikas	2018-07-04 12:02:29 – 2023-07-03 23:59:59
Informacija apie būdus, naudotus metaduomenų vientisumui užtikrinti	"Registravimas" paskirties metaduomenų vientisumas užtikrintas naudojant "RCSC IssuingCA, VI Registru centras - i.k. 124110246 LT" išduotą sertifikatą "Dokumentų valdymo sistema Avilys, Vilniaus miesto savivaldybės administracija, į.k. 188710061 LT", sertifikatas galioja nuo 2021-12-20 09:38:49 iki 2024-12-19 09:38:49
Pagrindinio dokumento priedų skaičius	–
Pagrindinio dokumento priedamų dokumentų skaičius	–
Priedamo dokumento sudarytojas (-ai)	–
Priedamo dokumento pavadinimas (antraštė)	–
Priedamo dokumento registracijos data ir numeris	–
Programinės įrangos, kuria naudojantis sudarytas elektroninis dokumentas, pavadinimas	Dokumentų valdymo sistema „Avilys“, versija 3.5.60
Informacija apie elektroninio dokumento ir elektroninio (-ių) parašo (-ų) tikrinimą (tikrinimo data)	Atitinka specifikacijos keliamus reikalavimus. Visi dokumente esantys elektroniniai parašai galioja (2022-07-14 11:02:56)
Paieškos nuoroda	–
Papildomi metaduomenys	Nuorašą suformavo 2022-07-14 11:02:56 Dokumentų valdymo sistema „Avilys“



VILNIAUS MIESTO SAVIVALDYBĖS ADMINISTRACIJOS
INFRASTRUKTŪROS SKYRIUS

UAB Vilniaus planas
evaldas.skerniskis@vplanas.lt
saulius.valeika@vplanas.lt

2022-08-
Į

Nr. A51- /22(3.3.2.26E-INF)
Nr.

DĖL 2022-08-22 PROTOKOLO Nr.A16-1236/22(2.1.76E-INF) IŠRAŠO PATEIKIMO

Siunčiame Jums 2022 m. rugpjūčio 22 d. Vilniaus miesto savivaldybės administracijos Inžinerinių statinių projektų ir projektinių pasiūlymų vertinimo darbo grupės posėdžio, įvykusio 2022 m. rugpjūčio 18 d., protokolo Nr. A16-1236/22(2.1.76E-INF) išrašą.

PRIDEDAMA. Protokolo išrašas, 1 lapas.

L. e. skyriaus vedėjo pareigas

Arūnas Visockas

Danguolė Emilija Baleišytė, tel. (8 5) 211 2741, el. p. danguole.baleisyte@vilnius.lt



Biudžetinė įstaiga
Kodas 188710061
Duomenys kaupiami ir saugomi
Juridinių asmenų registre

Konstitucijos pr. 3
LT-09601 Vilnius
Tel. (8 5) 211 2155

El. p. savivaldybe@vilnius.lt
www.vilnius.lt



Tikime laisve
1990 KOVO 11



VILNIAUS MIESTO SAVIVALDYBĖS ADMINISTRACIJA

**INŽINERINIŲ STATINIŲ PROJEKTŲ IR PROJEKTINIŲ PASIŪLYMŲ VERTINIMO
DARBO GRUPĖS
PASITARIMO PROTOKOLO IŠRAŠAS**

2022-08-22 Nr.A16-1236/22(2.1.76E-INF)

1. SVARSTYTA. Dėl „KAUKYSOS GATVĖS ATKARPOS NUO MANUFAKTORŲ G. IKI SUBAČIAUS G., VILNIAUS M., REKOSNTRAVIMO PROJEKTAS“ projektinių pasiūlymų.

NUTARTA.

1.1.Pritarti projektinių pasiūlymų sprendinių viešinimui.

1.2. Atsižvelgti į pastabas:

1.2.1. Tikslinti pėsčiųjų perėjų vietas Kaukysos g. ir Pakraščio g. sankryžoje, kad tilptų kelio ženklų, kryptinio apšvietimo atramos ir ženklai būtų gerai matomi.

1.2.2. Aiškinamajame rašte nurodyti, jeigu darbų metu atkasant medžių šaknis darbų metu bus įvertinta ir nustatyta, kad galima didinti sankryžos spindulius, juos padidinti.

Pasitarimo pirmininkas

Eglė Marcišauskė

Pasitarimo sekretorė

Danguolė Emilija Baleišytė

Išrašas tikras

DETALŪS METADUOMENYS

Dokumento sudarytojas (-ai)	Vilniaus miesto savivaldybė 188710061, Konstitucijos pr. 3, LT-09601, Vilnius
Dokumento pavadinimas (antraštė)	DĖL 2022-08-22 PROTOKOLO Nr.A16-1236/22(2.1.76E-INF) IŠRAŠO PATEIKIMO
Dokumento registracijos data ir numeris	2022-08-22 Nr. A51-120271/22(3.3.2.26E-INF)
Dokumento gavimo data ir dokumento gavimo registracijos numeris	–
Dokumento specifikacijos identifikavimo žymuo	ADOC-V1.0
Parašo paskirtis	Pasirašymas
Parašą sukūrusio asmens vardas, pavardė ir pareigos	Arūnas Visockas, L. e. Infrastruktūros skyriaus vedėjo pareigas, Infrastruktūros skyrius
Sertifikatas išduotas	ARŪNAS VIŠOCKAS, Vilniaus miesto savivaldybės administracija LT
Parašo sukūrimo data ir laikas	2022-08-22 09:59:43 (GMT+03:00)
Parašo formatas	XAdES-T
Laiko žymoje nurodytas laikas	2022-08-22 09:59:53 (GMT+03:00)
Informacija apie sertifikavimo paslaugų teikėją	ADIC CA-A, Asmens dokumentu israsymo centras prie LR VRM LT
Sertifikato galiojimo laikas	2021-12-07 09:47:57 – 2024-12-06 09:47:57
Informacija apie būdus, naudotus metaduomenų vientisumui užtikrinti	"Registravimas" paskirties metaduomenų vientisumas užtikrintas naudojant "RCSC IssuingCA, VI Registru centras - i.k. 124110246 LT" išduotą sertifikatą "Dokumentų valdymo sistema Avilys, Vilniaus miesto savivaldybės administracija, į.k. 188710061 LT", sertifikatas galioja nuo 2021-12-20 09:38:49 iki 2024-12-19 09:38:49
Pagrindinio dokumento priedų skaičius	1
Pagrindinio dokumento pridedamų dokumentų skaičius	–
Priedamo dokumento sudarytojas (-ai)	–
Priedamo dokumento pavadinimas (antraštė)	–
Priedamo dokumento registracijos data ir numeris	–
Programinės įrangos, kuria naudojantis sudarytas elektroninis dokumentas, pavadinimas	Dokumentų valdymo sistema „Avilys“, versija 3.5.60
Informacija apie elektroninio dokumento ir elektroninio (-ių) parašo (-ų) tikrinimą (tikrinimo data)	Atitinka specifikacijos keliamus reikalavimus. Visi dokumente esantys elektroniniai parašai galioja (2022-08-22 10:24:16)
Paieškos nuoroda	–
Papildomi metaduomenys	Nuorašą suformavo 2022-08-22 10:24:16 Dokumentų valdymo sistema „Avilys“

AIŠKINAMASIS RAŠTAS

1. BENDRA INFORMACIJA

Projekto rengimo pagrindas- Inžinerinio statinio projektinių pasiūlymų užduotis, prisijungimo prie susisiekimo komunikacijų sąlygos.

Projekto pavadinimas – Kaukysos gatvės atkarpos nuo Manufaktūrų g. iki Subačiaus g., Vilniaus m., statybos projektas.

Statybos rūšis – nauja statyba.

Statinių kategorijos – neypatingasis statinys.

Statinio naudojimo paskirtis- susisiekimo komunikacijos (gatvės 8.2)

Gatvės kategorija- D

Statytojas- Vilniaus miesto savivaldybė.

Projektuotojas – UAB „Vilniaus planas“.

Žemės sklypo naudojimo būdas – sklypo nėra. Laisva valstybinė žemė.


Projektiniai pasiūlymai parengti ant 2022-03 UAB „Inžinerijos centras“ suderintos topografinės medžiagos TIIS Nr. 20220323-020859.

2. TERITORIJŲ PLANAVIMO DOKUMENTAI

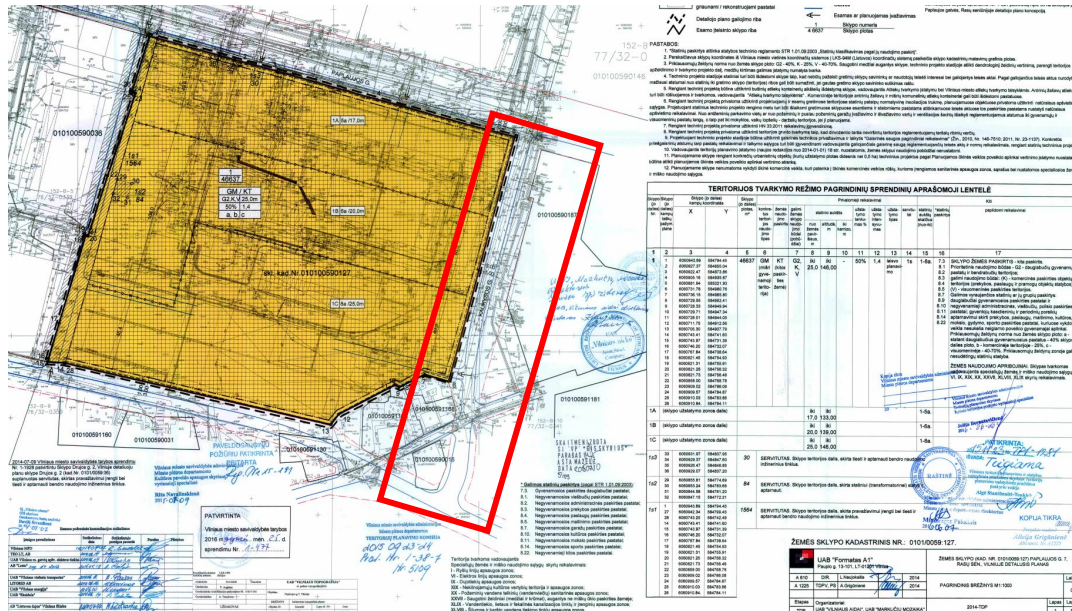


1 pav. 2021 m. Vilniaus miesto Bendrojo plano sprendiniai

0	2022-09	
LAIDA	IŠLEIDIMO DATA	LAIIDOS STATUSAS, KEITIMO PRIEŽASTIS (JEI TAIKOMA)

KVAL. PATV. DOK. NR.	 VILNIAUS PLANAS		Statinio projekto pavadinimas		
			KAUKYSOS GATVĖS ATKARPOS NUO MANUFAKTŪRŲ G. IKI SUBAČIAUS G., VILNIAUS M., STATYBOS PROJEKTAS		
25000	PV	Saulius Valeika	Statinio numeris ir pavadinimas, dokumento pavadinimas		Laida
39857	PDV	Evaldas Skerniškis	AIŠKINAMASIS RAŠTAS		0
LT	Statytojas ir (arba) užsakovas		Dokumento žymuo		Lapas
	Vilniaus miesto savivaldybė		VP 22-9-TP-PP-AR		Lapų
				1	4

Kaukysos g. patenka į 2021 metų Vilniaus miesto Bendrojo plano (toliau-BP) inžinerinės infrastruktūros funkcinę zoną.



2 pav. Žemės sklypo kad. Nr. 0101/0059:127 Paplaujos g. 7, rasų sen., Vilniuje , detalusis planas.

Kaukysos g. ribojasi su „Žemės sklypo kad. Nr. 0101/0059:127 Paplaujos g. 7, rasų sen., Vilniuje“ detaliuoju planu.

Projektuojama gatvė patenka Vilniaus senamiesčio vizualinės apsaugos pozonij.

Projektiniai pasiūlymai atitinka teritorijai galiojančių teritorijų planavimo dokumentų sprendinius.

3. ESAMA SITUACIJA

Projektuojama gatvės atkarpa yra Vilniaus miesto rytinėje dalyje Rasų seniūnijoje. Šiuo metu planuojamoje teritorijoje vystomi gyvenamųjų namų kvartalai. Kaukysos gatvėje nėra pėsčiųjų ir dviračių takų, aiškias automobilių stovėjimo, tvarkingo eismo organizavimo, gatvės apšvietimo. Gatvės atkarpos nuo Manufaktūrų g. iki Subačiaus g. esamos dangos plotis apie 7,0m. Gatvės danga- asfaltas.

Planuojamoje zonoje yra pakloti apšvietimo linijos, ryšių, lietaus nuotekų, nuotekų, šilumos, vandentiekio tinklai.

Dokumento žymuo	Lapas	Lapų	Laida
VP 22-9-TP-PP-AR	2	4	0



1 pav. Esama gatvės situacija

4. PROJEKTO SPRENDINIAI

Kaukysos gatvė projektuojama pagal D kategorijos gatvei keliamus techninius parametrus. Projektuojamos gatvės ilgis apie 240 m.

Kadangi gatvėje numatomas viešojo transporto eismas gatvės važiuojamoji dalis projektuojama 2 eismo juostų 6,50 m pločio. Eismo juostos plotis 3,25 m. Dangos nuolydis projektuojamas dvišlaitis 2,5 %. Važiuojamoji dalis projektuojama iš asfalto dangos. Kaukysos g. atkarpa tarp Pakraščio g. ir Subačiaus g. pertrasuojama pagal nustatytas gatvės raudonąsias linijas, taip atsitraukiant nuo daugiabučio gyvenamojo namo. Sankryžoje su Manufaktūrų g. įsukančiam į Kaukysos g. viešajam transportui projektuojamas 8,0 m spindulys, kitas spindulys - 6,0 m, o sankryžoje su Subačiaus g. išsukančiam viešajam transportui projektuojamas 9,0m spindulys, kitas spindulys - 6,0 m.

Dokumento žymuo	Lapas	Lapų	Laida
VP 22-9-TP-PP-AR	3	4	0

Iš abiejų gatvės pusių projektuojami pėsčiųjų takai ne siauresni nei 2,25 m pločio, ties stovėjimo vietomis išplatinami iki 2,85 m. Takai projektuojami iš betoninių plytelių dangos vienšlaičio nuolydžio gatvės važiuojamosios dalies link.

Kaukysos gatvė projektuojama kaip „Dviračių gatvė“. Dviratininkai galės judėti kartu su eismu. Automobilininkams dviratininkų negalima lenkti išvažiuojant į priešpriešinę eismo juostą. Draudžiama važiuoti greičiau nei 30km/h.

Atsižvelgiant į gyventojų pasiūlymus (viešos erdvės projektinių pasiūlymų pristatymo metu), pasirinktas mišrus stovėjimo būdas, kad būtų užtikrintas kuo didesnis automobilių stovėjimo vietų skaičius.

Atsižvelgiant į esama ir būsimą gatvės užstatymą Kaukysos gatvėje projektuojamos 39 automobilių stovėjimo vietos. Projektuojamos 2,0 m pločio ir 6,0 m ilgio lygiagrečios, ir 4,35 ilgio bei 2,5 m pločio statmenos stovėjimo vietos. Subačiaus g. projektuojamos 3 lygiagretaus parkavimo vietos. Pasirinktas mišrus stovėjimo būdas, kad būtų užtikrintas kuo didesnis automobilių stovėjimo vietų skaičius.

Kaukysos gatvės atkarpoje tarp Manufaktūrų ir Pakraščio gatvių projektuojamos dvi viešojo transporto stotelės be įvažų. Paviljonai projektuojami pagal „Vilniaus miesto viešojo transporto laukimo paviljono projektas“, paviljono modelis S1 (siauras).

Atsižvelgus į esamus parametrus, Pakraščio g. atkarpa tarp Subačiaus g. ir Kaukysos g. numatoma vienpusio eismo.

Nuovažų ir perėjų vietose dangos projektuojamos pakeltos iki šaligatvio lygio.

Projektinių pasiūlymų metu pateikiamos preliminarios gatvių apšvietimo vietos bus detalizuojamos techninio projekto metu.

Lietaus vandens surinkimas nuo kietų dangų planuojamos nuotekų tinklais.

Kaukysos gatvės atkarpoje nuo Manufaktūrų g. iki Subačiaus g., buvo atlikta želdinių inventORIZACIJA (inventORIZACIJA buvo atlikta vegetacijos periodu). Inventorizuoti 28 želdiniai, kurių daugumos būklė vidutinė ir jie susitelkę pietinėje gatvės dalyje. InventORIZACIJS metu buvo identifikuojami ir aprašinėjami vizualiai matomi šalia gatvės augančių želdinių parametrai (darbų vykdymo ribos zonoje) ir nustatomos reikalingos priežiūros priemonės. Projekte numatoma išsaugoti visus esančius želdinius. Projektuojami želdiniai numatomi atsižvelgiant į esamus ir projektuojamus inžinerinius tinklus, esamus želdinius, išlaikant reikiamus atstumus nuo pastatų. Ypač atkreiptas dėmesys į saugų pėsčiųjų, motorizuotų ir bemotorių transporto priemonių judėjimą bei matomumo lauko užtikrinimą. Numatoma pasodinti 16 medžių ir 1052 vnt. krūmų. Projektinių pasiūlymų metu pateikiami preliminarūs gatvių apželdinimo sprendiniai ir bus detalizuojamos techninio projekto metu.

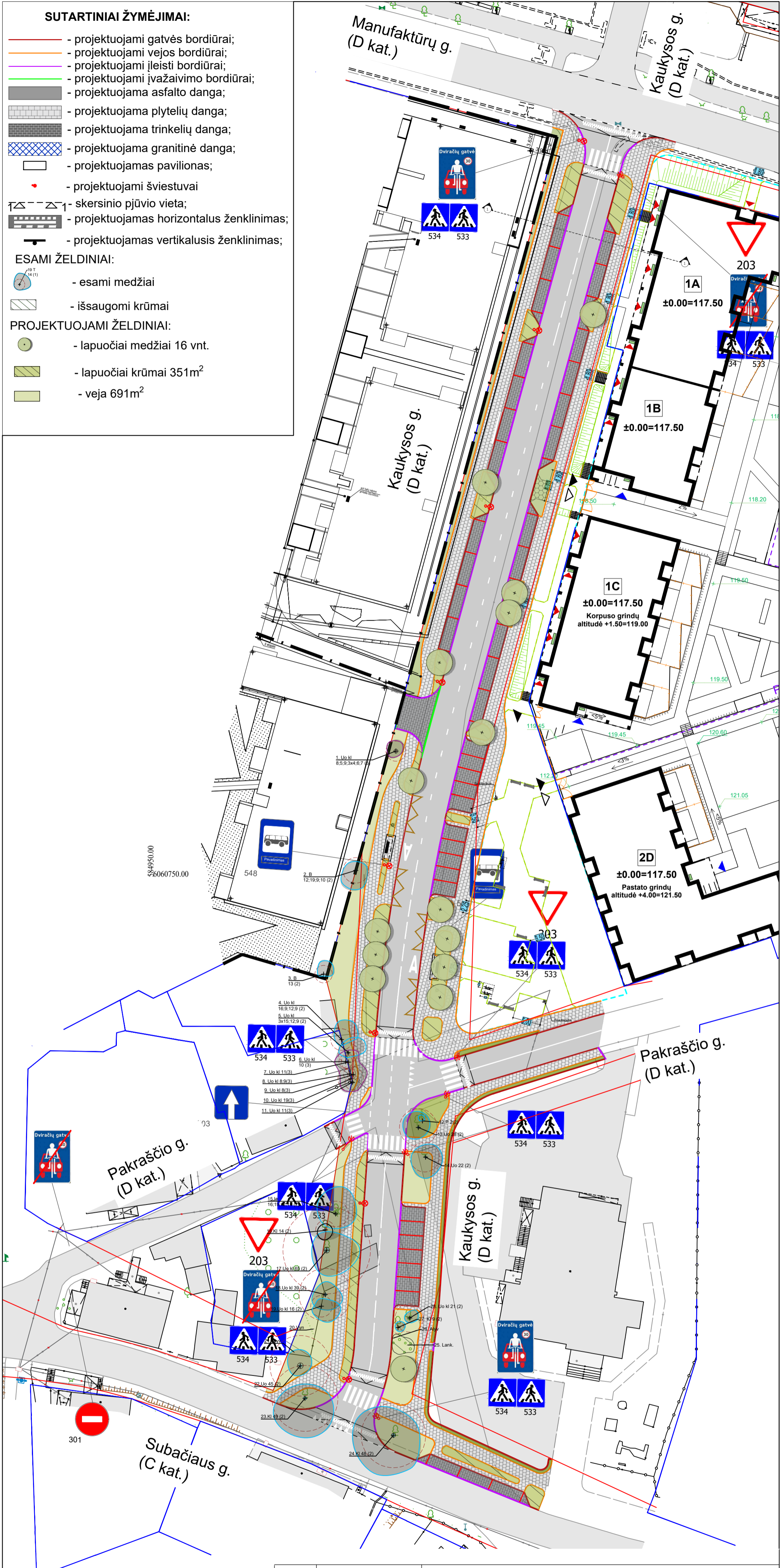
Projekte įvertinti šiuo metu rengiami viešos erdvės ties Pakraščio ir Kaukysos gatvės sankryža sprendiniai.

Projektiniai pasiūlymai suderinti su Infrastruktūros darbų priežiūros ir inžinerinių statinių projektų ir projektinių pasiūlymų vertinimo grupe.

Dokumento žymuo	Lapas	Lapų	Laida
VP 22-9-TP-PP-AR	4	4	0

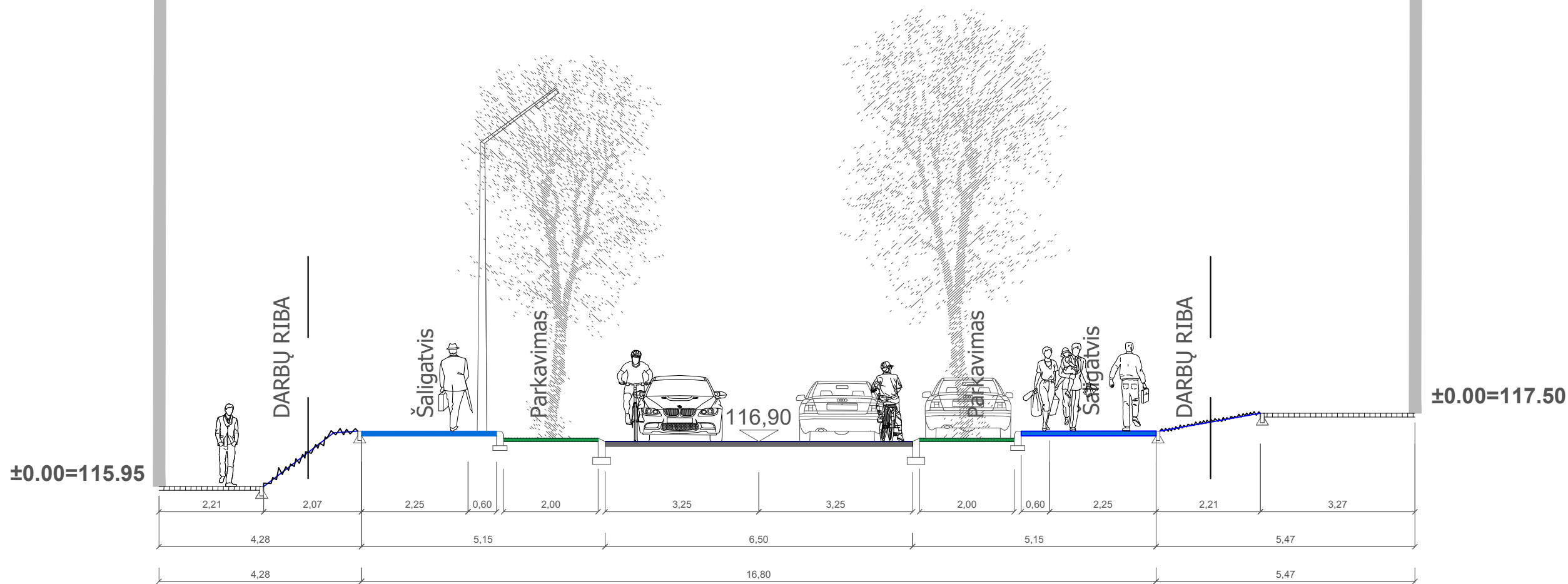
SUTARTINIAI ŽYMĖJIMAI:

- projektuojami gatvės bordiūrai;
 - projektuojami vejos bordiūrai;
 - projektuojami įleisti bordiūrai;
 - projektuojami įvažavimo bordiūrai;
 - projektuojama asfalto danga;
 - projektuojama plytelių danga;
 - projektuojama trinkelų danga;
 - projektuojama granitinė danga;
 - projektuojamas paviljonas;
 - projektuojami šviestuvai
 - skersinio pjūvio vieta;
 - projektuojamas horizontalus ženklinimas;
 - projektuojamas vertikalusis ženklinimas;
- ESAMI ŽELDINIAI:**
- esami medžiai
 - išsaugomi krūmai
- PROJEKTUOJAMI ŽELDINIAI:**
- lapuočiai medžiai 16 vnt.
 - lapuočiai krūmai 351m²
 - veja 691m²



0	2022-09		
LAIDA	IŠLEIDIMO DATA	LAIDOS STATUSAS, KEITIMO PRIEŽASTIS (JEI TAIKOMA)	
KVAL. PATV. DOK. NR.		Statinio projekto pavadinimas KAUKYSOS GATVĖS ATKARPOS NUO MANUFAKTORŲ G. IKI SUBAČIAUS G., VILNIAUS M., STATYBOS PROJEKTAS	
25000	PV	S. Valeika	Brėžinio pavadinimas
39857	PDV	E. Skerniškis	PROJEKTINIAI PASIŪLYMAI
	KR. ARCH.	D. Milevska	M 1:500
LT	Statytojas ir (arba) užsakovas	Vilniaus miesto savivaldybė	Dokumento žymuo
			VP 22-9-TP-PP-BR1
			Lapas
			Lapų
			1
			0
			1

PJŪVIS
1-1

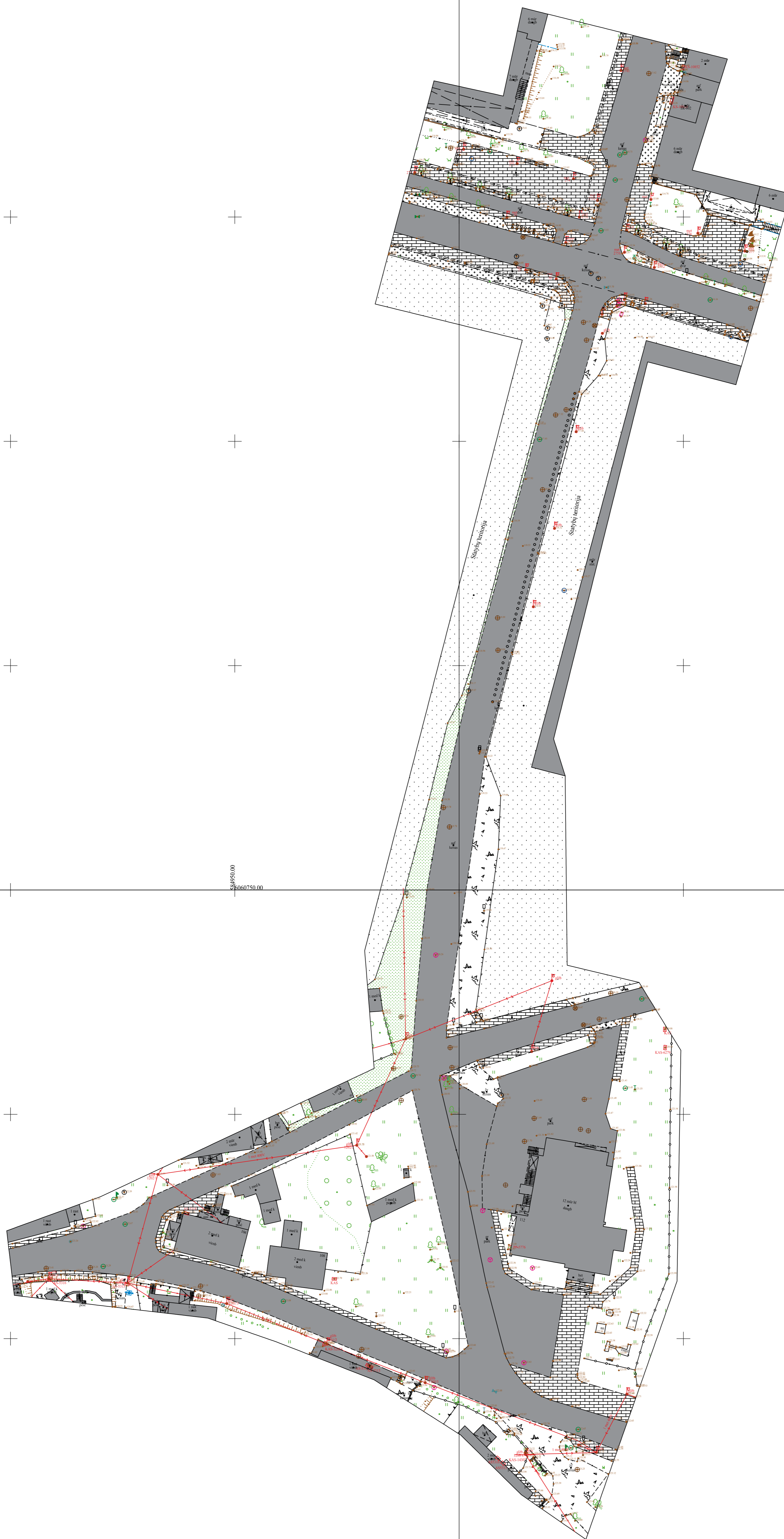


0	2022-09	
LAIDA	DATA	LAIDOS STATUSAS, KEITIMO PRIEŽASTIS (JEI TAIKOMA)

KVAL. PATV. DOK. NR.			Statinio projekto pavadinimas KAUKYSOS GATVĖS ATKARPOS NUO MANUFAKTŪRŲ G. IKI SUBAČIAUS G., VILNIAUS M., STATYBOS PROJEKTAS		
			Brėžinio pavadinimas SKERSINIS PJŪVIS M 1:100		Laida 0
25000	PV	S. Valeika			
39857	PDV	E. Skerniškis			
LT	Statytojas ir (arba) užsakovas Vilniaus miesto savivaldybė		Dokumento žymuo VP 22-09-TP-PP-BR2	Lapas 1	Lapų 1



TOPOGRAFINIS PLANAS M 1:500



2660900.00
2660900.00

2660750.00
2660750.00

76/32 - 0340

77/32 - 0321

76/32 - 0360

77/32 - 0341

Objektas		Karkyvo g. 4, Vilnius, Vilniaus m. sav.					
Plano tipas		Topografinis planas - pilnas turinys					
UAB „Inžinerijos centras“		Pagrindinis objektų padėties tikslumas, cm					
		Išvartavimo padėtis: 5			vertikalus padėtis: 6		
Kv. plot. Nr.	Vardas ir pavardė	Pasidas	Data	Mašelis	Koordinatų sistema	Aukštis sistema	Leidėjas
GRV-1464	Aurimas Gudelis		2022-03-22	1:500	LKS 94	LAS07	1 1
Užkavos	SĮ "Vilniaus planas"		Rangovas	UAB "Inžinerijos centras"			