

A.Kapustino individuali įmonė „ARTA,,
A.Goštauto g.8 Vilnius
Įmonės kodas 121088549
kapualek@gmail.com

UŽSAKOVAS

L.D.

UŽSAKOVO ADRESAS

PROJEKTO PAVADINIMAS

Daugiabučio gyvenamo namo
Kadugių g. 18, Vilniuje, dailies negyvenamosios
patalpos -nejrengtos pastogės paskiries keitimo į gyvenamąją, atidalinimo ir apjungimo su
butu nr.5 kapiatalinio remonto projektas.

Kultūros paveldo objektas
Žudynių vieta ir kapai un.kodas 1792,

Aukštųjų Panerių piliakapynnas un. kodas 44841,

STATINIO KATEGORIJA

Neypatingas

STATYBOS RŪŠIS

Kapiatalinis remontas

PROJEKTAS

Techninis darbo projektas

BYLA

I

PROJEKTO DALIS

Projektiniai pasiūlymai

Projekto vadovas
Kval. atestato nr. A035,
NKPA atestato nr. 0739

R.Jarmalavičius

Projekto dailies vadovas
kval. atestato nr. A 619

A.Kapustinas

AIŠKINAMASIS RAŠTAS Projektiniai pasiūlymai

Bendroji dalis

Žemės sklypas Vilniaus m.k.v.; suformuotas atliekant kadastrinius matavimus, yra Kadugių g.18, Vilniaus m., Panerių sen., Vilniaus m. sav.sklypo kad.nr. 0101/0082:369.

-žemės sklypas pagrindinė naudojimo paskirtis – kita;

-žemės sklypas naudojimo būdas: daugiabučių gyvenamų pastatų ir bendrabučių teritorijos;

-žemės sklypas plotas: 3186 m²

Savininkas ir užsakovas :

Projekto rengimo dokumentai.

- Kultūros vertybių registro duomenimis;
- Sklypas yra artimiausios apsaugos zonoje un.kodas 1792
- NT registru centro duomenų banko išrašas iš RC;
- Žemės sklypo planas M1:500;
- Inventorinės bylos duomenys, planas M1:100
- Teritorijos sutvarkymo planas
- Pastato planai, fasadai ir pjūvis.

Esamas daugiabutis gyvenamas namas yra Kaduglių g. 18, Vilniaus m. , nekilnuojamokultūros vertybių teritorijoje , Žudinių vieta ir kapai, unikalus kodas 1792. Projektinius pasiūlymus inicijavo vienas namo savininkas, gavęs visų gyventojų rašytinį pritarimą. Sklypas aplink pastatą yra suformuotas. Pastatą yra vieno aukšto su palėpę , statybos darbų rūšys - kapitalinis remontas. Numatoma įrengti esamos palėpės patalpas, įrengiant gyvenamas patalpas , palikti esamą dvišlaitį stogą ir frontoną, išlaikant esamą pastato užstatymą. Patekimas į paėpes aptalpas iš buto įrengiant laiptinę patalpų viduje. Patekimas į butą iš esamo suformuoto sklypo iš Kadugių gatvės. Visi pastato fasadai turi vizualinį ryšį su gatve ir kiemu. Teritorija aplink pastatą sutvarkoma pagal esamo reljefo situaciją, maksimaliai išsaugojant jo naturalumą. Takai iš betono trinkelėmis, šalia žalias gazonas

Architektūrinė statybinė dalis.

Esamas daugiabutis gyvenamas namas vieno aukšto, sutapdintu stogu, šiferio dangos. Bendras patalpų plotas- 372,78 m², tūris - 898 m³, užstatytas plotas - 414 m². Projekte numatoma išsaugoti vieno aukšto pastatą su pastogę, įrengiant joje gyvenamas patalpas, išlaikant vieną bendrą fasadų visumą. Pamatai betono esami, pagrindinė sienų konstrukcija mediniai rasti su apdaila, perdangos medinės esamos surenkamos. Stogas skardos šlaitinis medinės konstrukcijos. Buto patalpų plotas -68,12 m², sujungiamas su pelėpę -20,81 m², patekimas vidiniais laiptais. Šilumos izoliacija yra akmens vata. Langai ir durys esami,keičiami į spalvuoto laminato konstrukcijos, išlaikomas budingas kvartalui medžiagiškumas. Fasado spalvos artimos šalia susikloščiusios išraiškos ir stilstikos esamų pastatų ir integruojasi į supančią istorinę aplinką.

Paveldosauginė dalis

Daugiabutis gyvenamasis namas Kadugių g. 18, Vilniuje, priklauso Panerių seniūnijai.

Remiantis nekilnojamojo turto registro duomenų baze, namas statytas iki 1940 metų.

*Artimiausia gretimybė – nekilnojamojo kultūros paveldo objektas, įtrauktas į Kultūros vertybių registrą – **Žudynių vieta ir kapai** (unik. objekto kodas 1792).*

*Netoliese, pietinėje projektuojamo namo pusėje, yra nekilnojamojo kultūros paveldo objektas, įtrauktas į Kultūros vertybių registrą – **Aukštųjų Panerių pilkapynas** (unik. objekto kodas 44841).*

*Projekto sprendiniai kultūros paveldo objektų - **Žudynių vieta ir kapai** (unik. objekto kodas 1792) bei **Aukštųjų Panerių pilkapynas** (unik. objekto kodas 44841) vertingosioms savybėms įtakos neturės.*

Inžinierinė dalis.

Pastato palėpės patalpoms numatomas vietinis šildymo sistemų režimas - kietas kūras/ dujos, papildomas židinyje ir elektra. Vėdinimas natūralus kanalinis, pritekėjimas per orlaides. Elektros energijos poreikiams padidimas numatomas pagal LESTO prisijungimo sąlygas. Geriamuoju vandeniu gyvenamas namas aprūpinamas iš miesto magistralinio komunalinio vandentiekio. Buitinė nuotekynė komunalinė į miesto magistralinius tinklus, prijungimas pagal ,Vilnius vandenys, išduotas sąlygas . Pastatas jau yra aprūpintas visais energetiniais resursais, sutarys su instancijomis yra sudarytos.

Projektuojamas objektas (daugiabutis gyvenamas namas) priskiriamas prie vertingų savybių požymių neturinčių objektų grupės . Esamas pirmas namas, pažymėtas pagal eksplikaciją n.1 pastato un.nr. 1094-0138-2014). Jo statybos metai yra 1940. Projekte numatyta išsaugoti šlaitinio stogo konfiguracija ir fasadų apdailapriartins ir integruos jį į supančią aplinką.

Projekto vadovas
Projekto dalies vadovas

R. Jarmalavičius
A. Kapustinas



Kvartalo numeris

APA-9

Funkcinės zonos numeris TP dokumente

APA-9-7

Funkcinės zonos tipas

Ekstensyvaus užstatymo zona

Teritorijos naudojimo tipas

GV;GM;PA;SI

Pagrindinė žemės naudojimo paskirtis

KT

Žemės naudojimo būdas

G1;K;V;R;B;I2;E

Funkcinės zonos plotas, ha

3777

Vyraujantis („foninis“) pastatų aukštis (aukštų skaičius)

-

Didžiausias leistinas pastatų aukštų skaičius

2

Didžiausias leistinas pastatų aukštis (metrai) nuo žemės paviršiaus

8

Užstatymo tipas

vd

Didžiausias leistinas sklypo užstatymo intensyvumas

0.2

Didžiausias leistinas sklypo užstatymo tankis

20

Minimalus sklypo dydis naujai statybai

1500

Maksimalus būstų skaičius sklype

1

Sąlyginis didžiausias nelaidžių dangų kiekis sklype (%)

40

Didžiausias galimas vieno mažmeninės prekybos objekto bendras plotas (m2)

100

Tekstinio reglamento Nr.

32

Tekstinis reglamentas

32-Teritorijai ar jos daliai (pagal BP Gamtinio karkaso schemą) taikyti Gamtinio karkaso nuostatų reikalavimus;

Igyvendinimo prioritetas

Neprioritetinė plėtros teritorija

Infrastruktūros eksploatavimo tarifo koeficientas

2

Infrastruktūros plėtros įmokos tarifo koeficientas

10

Seniūnija

Panerių

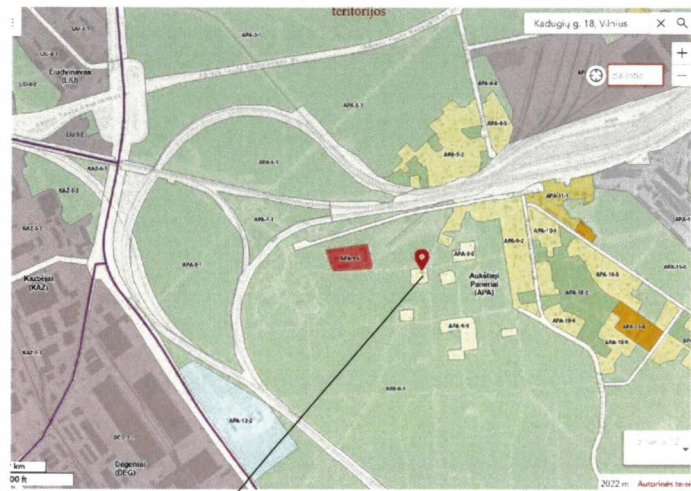
OBJEKTO PAVADINIMAS: Daugiabučio gyvenamojo namo Kadugių g. 18, Vilniuje, dalies negyvenamosios patalpos - neįrengtos pastogės paskirties keitimo į gyvenamąją, atidalinimo ir apjungimo su butu Nr. 5 kapitalinio remonto projektas

BENDRI STATINIO RODIKLIAI (po kapitalinio remonto)				BENDRI STATINIO RODIKLIAI (prieš kapitalinį remontą)			
RODIKLIS	KIEKIS	vnt.		RODIKLIS	KIEKIS	vnt.	
I.. SKLYPAS				I.. SKLYPAS			
1.1. Sklypo plotas	3186,00	m ²		1.1. Sklypo plotas	3186,00	m ²	
1.2. Sklypo užstatymo intensyvumas	12,0	%		1.2. Sklypo užstatymo intensyvumas	12,0	%	
1.3. Sklypo užstatymo tankumas	13,0	%		1.3. Sklypo užstatymo tankumas	13,0	%	
II. PASTATAI				II. PASTATAI			
2.1. Gyvenamasis vienbutis pastatas				2.1. Gyvenamasis vienbutis pastatas			
2.1.1. Bendras plotas	393,59	m ²		2.1.1. Bendras plotas	393,59	m ²	
2.1.2. naudingasis plotas	299,20	m ²		2.1.2. naudingasis plotas	299,20	m ²	
2.1.3. pastato tūris	898	m ³		2.1.3. pastato tūris	898	m ³	
2.1.4. Aukštų skaičius	1+mansarda	vnt.		2.1.4. Aukštų skaičius	1+mansarda	vnt.	
2.1.5. Pastato aukštis	5,92	m		2.1.5. Pastato aukštis	5,92	m	
2.1.6. Butų skaičius	6	vnt.		2.1.6. Butų skaičius	6	vnt.	
2.1.7. 1 kambario	-	vnt.		2.1.7. 1 kambario	-	vnt.	
2.1.8. Kambarių skaičius	6	vnt.		2.1.8. Kambarių skaičius	6	vnt.	
2.1.9. Energinio naudingumo klasė	B			2.1.9. Energinio naudingumo klasė	B		
2.1.10. Patalpų akustinio komforto sąlygų klasė	C			2.1.10. Patalpų akustinio komforto sąlygų klasė	C		
2.1.11. Statinio atsparumo ugniai laipsnis	II			2.1.11. Statinio atsparumo ugniai laipsnis	II		
III. PARKAVIMAS				III. PARKAVIMAS			
3.1. Automobiliai	6	vnt.		3.1. Automobiliai	6	vnt.	
SUSIEKIMO KOMUNIKACIJOS IR INŽINERINIAI TINKLAI				SUSIEKIMO KOMUNIKACIJOS IR INŽINERINIAI TINKLAI			
PAVADINIMAS	Mato vienetas	KIEKIS	vnt.	PAVADINIMAS	Mato vienetas	KIEKIS	vnt.
IV. SUSIEKIMO KOMUNIKACIJOS				IV. SUSIEKIMO KOMUNIKACIJOS			
4.1. Kelio kategorija	+	-	+	4.1. Kelio kategorija	+	-	+
4.2. kelio ilgis	km	-	+	4.2. kelio ilgis	km	-	+
4.3. kelio juostos plotis	+	+	+	4.3. kelio juostos plotis	+	+	+
4.4. eismo juostų skaičius	-	-	+	4.4. eismo juostų skaičius	+	-	+
4.5. tilto, viaduko ar estakados ilgis	+	+	-	4.5. tilto, viaduko ar estakados ilgis	+	-	-
PAVADINIMAS	Mato vienetas	KIEKIS	vnt.	PAVADINIMAS	Mato vienetas	KIEKIS	vnt.
V. INŽINERINIAI TINKLAI (nurodomas kiekvienos paskirties inžinerinių tinklų (sklype ir už sklypo ribų) pavadinimas)				V. INŽINERINIAI TINKLAI (nurodomas kiekvienos paskirties inžinerinių tinklų (sklype ir už sklypo ribų) pavadinimas)			
5. Bendras kiekvienos paskirties inžinerinių tinklų ilgis:				5. Bendras kiekvienos paskirties inžinerinių tinklų ilgis:			
5.1. kiekvienos paskirties inžinerinių tinklų ilgis km		-	-	5.1. kiekvienos paskirties inžinerinių tinklų ilgis km		-	-
5.2. vamzdžio skersmuo (tik vamzdinams)	mm	-	-	5.2. vamzdžio skersmuo (tik vamzdinams)	mm	-	-
VI. KITI STATINIAI				VI. KITI STATINIAI			
Nuotekų valymo įrenginiai 0,8 m ³ per parą	vnt.	-	-	Nuotekų valymo įrenginiai 0,8 m ³ per parą	vnt.	-	-

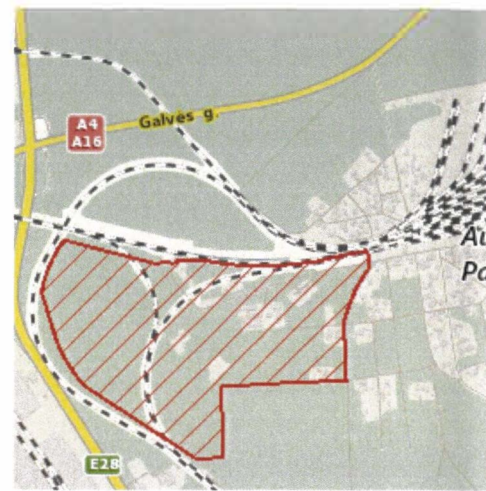
A 035 PV R. JARMALAVIČIUS
 NKPA 0374 PV
 A 619 PDV A.KAPUSTINAS

Užsakovas: L.D.

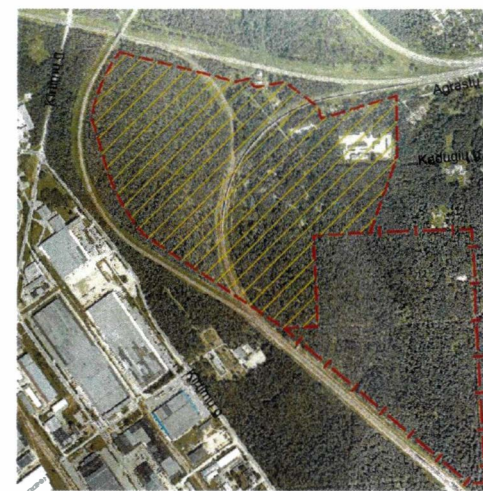
Ištrauka iš Vilniaus bendrojo plano 2021



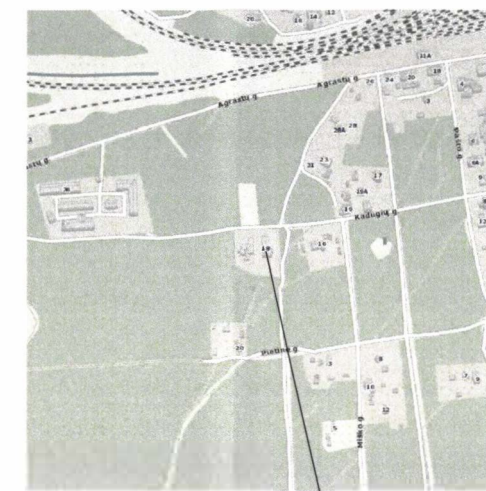
Sklypas Kadučių g. 18 Ekstensyvaus užstatymo gyvenamoji teritorija




KPD APSAUGOS ZONA kodas 1792 - žudynių vieta ir kapai.



KPD APSAUGOS ZONA kodas 1792 - žudynių vieta ir kapai.



SITUACIJOS PLANAS



OBJEKTO VIETA

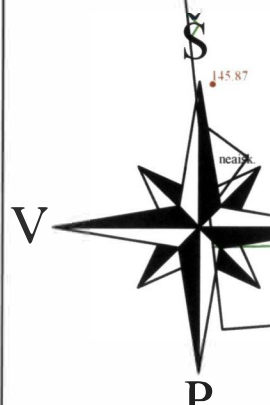
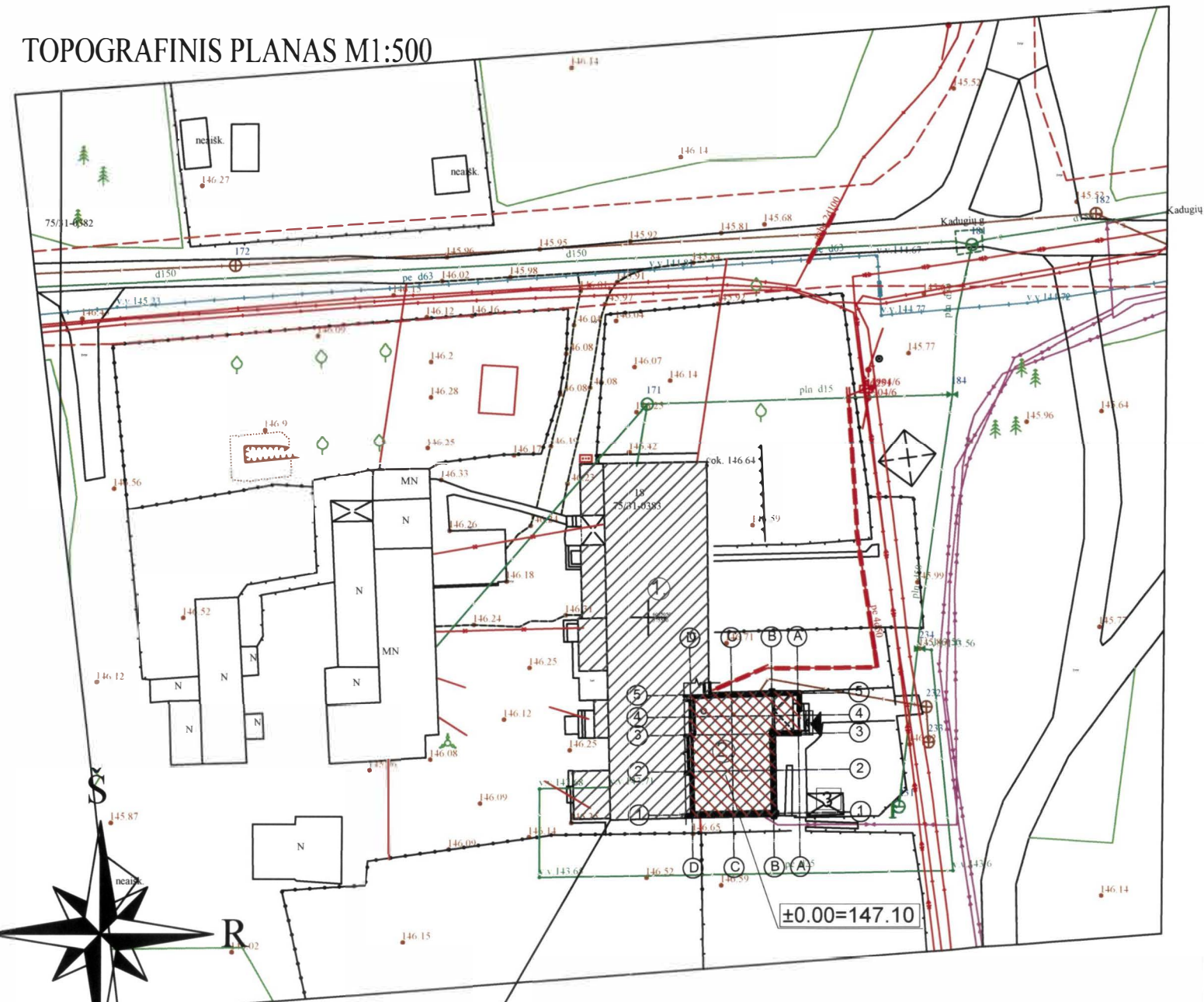


SITUACIJOS PLANAS



OBJEKTO VIETA

TOPOGRAFINIS PLANAS M1:500



- EKSPLIKACIJA **6055032.79**
575546.86
- ① DAUGIABUTIS
 - ② BUTO Nr. 5 DISLOKACIJOS VIETA

- SUTARTINIAI ŽYMĖJIMAI
- ESAMAS GYVENAMASIS DAUGIABUTIS
 - GYVENAMASIS BUTAS NUMERIS 5

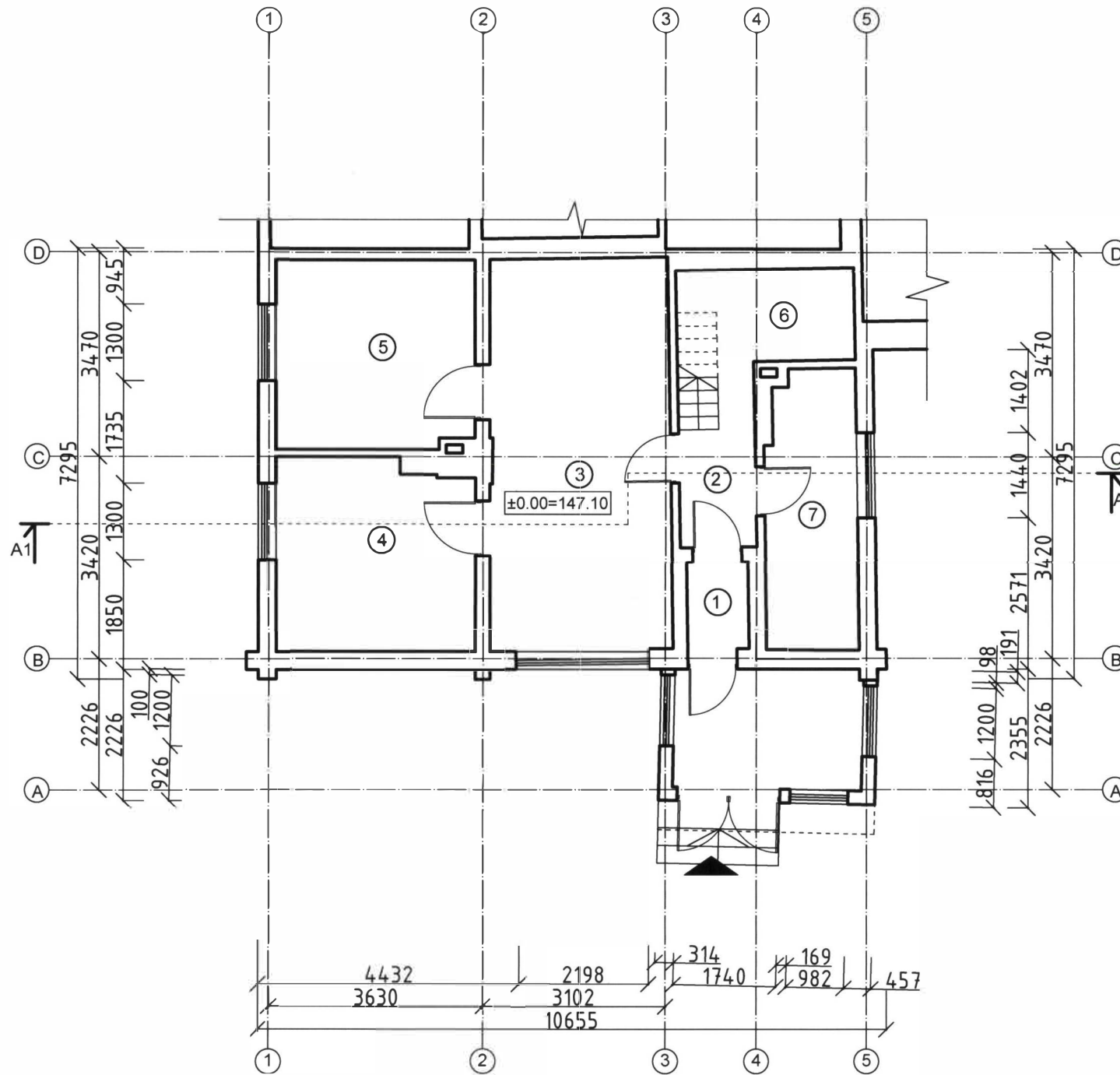
BENDRI STATINIO RODIKLIAI (po kapitalinio remonto)

RODIKLIS	KIEKIS	vnt.
I. SKLYPAS		
1.1. Sklypo plotas	3186,00	m ²
1.2. Sklypo užstatymo plotas	414,00	m ²
1.4. Sklypo užstatymo intensyvumas	0,12	
1.5. Apželdintas žemes plotas	2520,00	m ²
1.6. Sklypo užstatymo tankumas	13,00	%
II. PASTATAI		
2.1. Gyvenamasis daugiabutis pastatas		
2.1.1. Butų skaičius	6	vnt.
2.1.2. Bendras plotas	393,59	m ²
2.1.3.1. gyvenamasis plotas	195,88	m ²
2.1.3.2. naudingasis plotas	299,20	m ²
2.1.3.3. užstatymo plotas	414,00	m ²
2.1.4. Pastato tūris	898	m ³
2.1.5. Aukštų skaičius	1+mansarda	vnt.
2.1.6. Pastato aukštis	5,92	m
III. Penkto buto rodikliai		
3.1. Bendras plotas	88,93	m ²
3.2. gyvenamasis plotas	62,33	m ²
3.3. naudingasis plotas	75,15	m ²
IV. PARKAVIMAS		
4.1. Automobiliai	6	vnt.

BENDRI STATINIO RODIKLIAI (prieš kapitalinį remontą)

RODIKLIS	KIEKIS	vnt.
I. SKLYPAS		
1.1. Sklypo plotas	3186,00	m ²
1.2. Sklypo užstatymo plotas	414,00	m ²
1.4. Sklypo užstatymo intensyvumas	0,12	
1.5. Apželdintas žemes plotas	2520,00	m ²
1.6. Sklypo užstatymo tankumas	13,00	%
II. PASTATAI		
2.1. Gyvenamasis daugiabutis pastatas		
2.1.1. Butų skaičius	6	vnt.
2.1.2. Bendras plotas	393,59	m ²
2.1.3.1. gyvenamasis plotas	195,88	m ²
2.1.3.2. naudingasis plotas	299,20	m ²
2.1.3.3. užstatymo plotas	414,00	m ²
2.1.4. Pastato tūris	898	m ³
2.1.5. Aukštų skaičius	1+mansarda	vnt.
2.1.6. Pastato aukštis	5,92	m
III. Penkto buto rodikliai		
3.1. Bendras plotas	68,12	m ²
3.2. gyvenamasis plotas	41,52	m ²
3.3. naudingasis plotas	54,34	m ²
IV. PARKAVIMAS		
4.1. Automobiliai	6	vnt.

Atestato Nr.	A. KAPUSTINO IĮ "ARTA" Goštauto gt.		OBJEKTO PAVADINIMAS: Daugiabučio gyvenamojo namo Kadučių g. 18, Vilniuje, dalies negyvenamosios patalpos - neįrengtos pastogės paskirties keitimo į gyvenamąją, atidalinimo ir apjungimo su butu Nr. 5 kapitalinio remonto projektas	
A035	PV	R. JARMALAVIČIUS	OBJEKTO ADRESAS: Kadučių g. 18 - 5, Vilniaus m. sav.	Laida
NKPA 0374	PV	R. JARMALAVIČIUS	STATYBOS RUŠYS:	kapitalinis remontas
A 619	PDV	A. KAPUSTINAS	KATEGORIJA:	neypatingas
Etapas	Užsakovas:		BREŽINIO PAVADINIMAS:	lapas Lapu
TP	L.D.		Genplanas: dangų ir pririšimo planas	M 1 : 500



Pirmo aukšto planas

NR	PAVADINIMAS	PLOTAS (m ²)
1	KORIDORIUS	1.82 m ²
2	PRIEŠKAMBARYS	4.29 m ²
3	SVETAINĖ	19.99 m ²
4	KAMBARYS	10.88 m ²
5	KAMBARYS	10.65 m ²
6	PRAUSYKLA / WC	5.24 m ²
7	VIRTUVĖ	7.58 m ²
8	TERASA - VERANDA	7.67 m ²
VISO:		68.12 m ²
BENDRAS BUTO PLOTAS		88.93 m ²

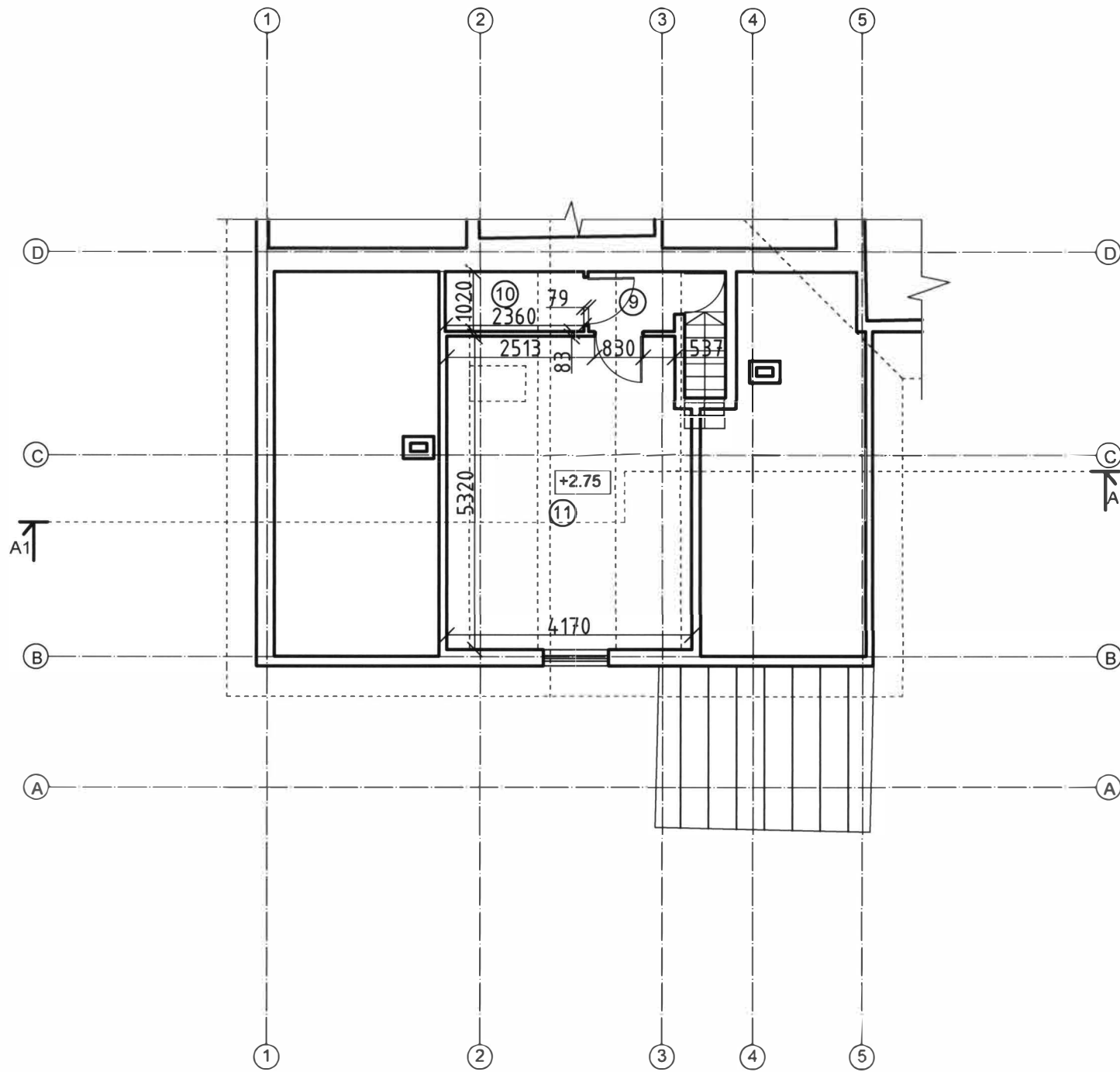
BENDRI STATINIO RODIKLIAI (po kapitalinio remonto)

RODIKLIS	KIEKIS	vnt.
I. SKLYPAS		
1.1. Sklypo plotas	3186,00	m ²
1.2. Sklypo užstatymo plotas	414,00	m ²
1.4. Sklypo užstatymo intensyvumas	0,12	
1.5. Apželdintas žemės plotas	2520,00	m ²
1.6. Sklypo užstatymo tankumas	13,00	%
II. PASTATAI		
2.1. Gyvenamasis daugiabutis pastatas		
2.1.1. Butų skaičius	6	vnt.
2.1.2. Bendras plotas	393,59	m ²
2.1.3.1. gyvenamasis plotas	195,88	m ²
2.1.3.2. naudingasis plotas	299,20	m ²
2.1.3.3. užstatymo plotas	414,00	m ²
2.1.4. Pastato tūris	898	m ³
2.1.5. Aukštų skaičius	1+mansarda	vnt.
2.1.6. Pastato aukštis	5,92	m
III. Penkto buto rodikliai		
3.1. Bendras plotas	88,93	m ²
3.2. gyvenamasis plotas	62,33	m ²
3.3. naudingasis plotas	75,15	m ²
IV. PARKAVIMAS		
4.1. Automobiliai	6	vnt.

BENDRI STATINIO RODIKLIAI (prieš kapitalinį remontą)

RODIKLIS	KIEKIS	vnt.
I. SKLYPAS		
1.1. Sklypo plotas	3186,00	m ²
1.2. Sklypo užstatymo plotas	414,00	m ²
1.4. Sklypo užstatymo intensyvumas	0,12	
1.5. Apželdintas žemės plotas	2520,00	m ²
1.6. Sklypo užstatymo tankumas	13,00	%
II. PASTATAI		
2.1. Gyvenamasis daugiabutis pastatas		
2.1.1. Butų skaičius	6	vnt.
2.1.2. Bendras plotas	393,59	m ²
2.1.3.1. gyvenamasis plotas	195,88	m ²
2.1.3.2. naudingasis plotas	299,20	m ²
2.1.3.3. užstatymo plotas	414,00	m ²
2.1.4. Pastato tūris	898	m ³
2.1.5. Aukštų skaičius	1+mansarda	vnt.
2.1.6. Pastato aukštis	5,92	m
III. Penkto buto rodikliai		
3.1. Bendras plotas	68,12	m ²
3.2. gyvenamasis plotas	41,52	m ²
3.3. naudingasis plotas	54,34	m ²
IV. PARKAVIMAS		
4.1. Automobiliai	6	vnt.

Atestato Nr.	A. KAPUSTINO IJ "ARTA"		OBJEKTO PAVADINIMAS: Daugiabučio gyvenamojo namo Kadugių g. 18, Vilniuje, dalies negyvenamosios patalpos - neįrengtos pastogės paskirties keitimo į gyvenamąją, atidalinimo ir apjungimo su butu Nr. 5 kapitalinio remonto projektas	
A 035	PV	R. JARMALAVIČIUS	OBJEKTO ADRESAS : Kadugių g. 18 - 5, Vilnius	
NKPA 0374	PV	R. JARMALAVIČIUS	KATEGORIJA	Naypatingas
A 619	PDV	A. KAPUSTINAS	STADIJA	Kapitalinis remontas
Etapas	Uzsakovas:			lapas
PP				Ladu
BRĖŽINYS: PIRMO A. PLANAS (alt. ±0.00) M 1 : 100				-

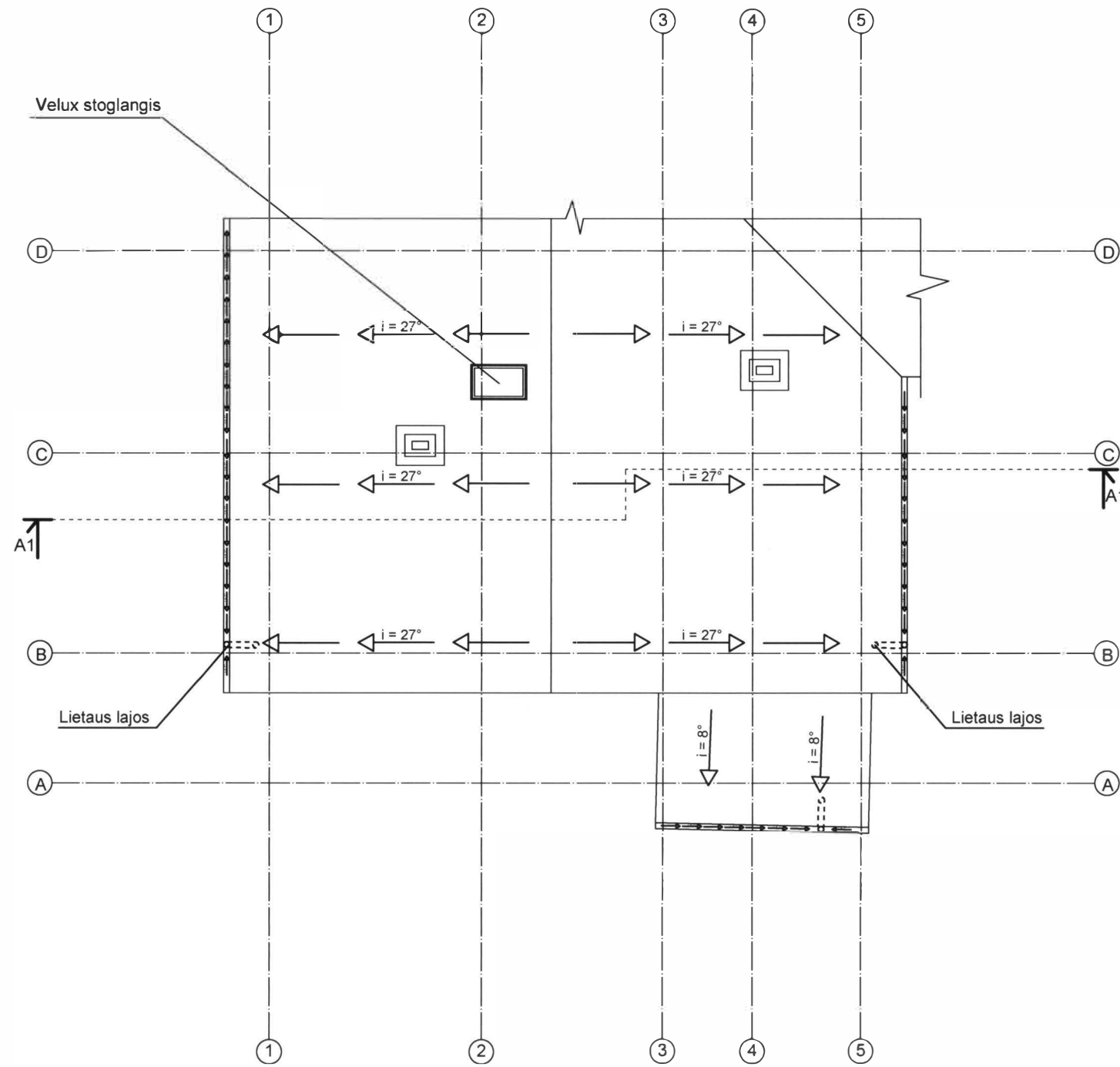


Mansardos planas

NR	PAVADINIMAS	PLOTAS (m ²)
9	PRIEŠKAMBARYS	1.46 m ²
10	SANDĖLIUKAS	1.85 m ²
11	KAMBARYS	17.50 m ²
	VISO:	20.81 m ²
	BENDRAS BUTO PLOTAS	88.93 m ²

Atestato Nr.	A. KAPUSTINO IĮ "ARTA"		
A 035	PV	R. JARMALAVIČIUS	
NKPA 0374	PV	R. JARMALAVIČIUS	
PP			

OBJEKTO PAVADINIMAS: Daugiabučio gyvenamojo namo Kadugių g. 18, Vilniuje, dalies negyvenamosios patalpos - neįrengtos pastogės paskirties keitimo į gyvenamąją, atidalinimo ir apjungimo su butu Nr. 5 kapitalinio remonto projektas		
OBJEKTO ADRESAS : Kadugių g. 18 - 5, Vilnius		
KATEGORIJA	Naypatingas	Laida
STADIJA	Kapitalinis remontas	
	lapas	Lapu
	-	-

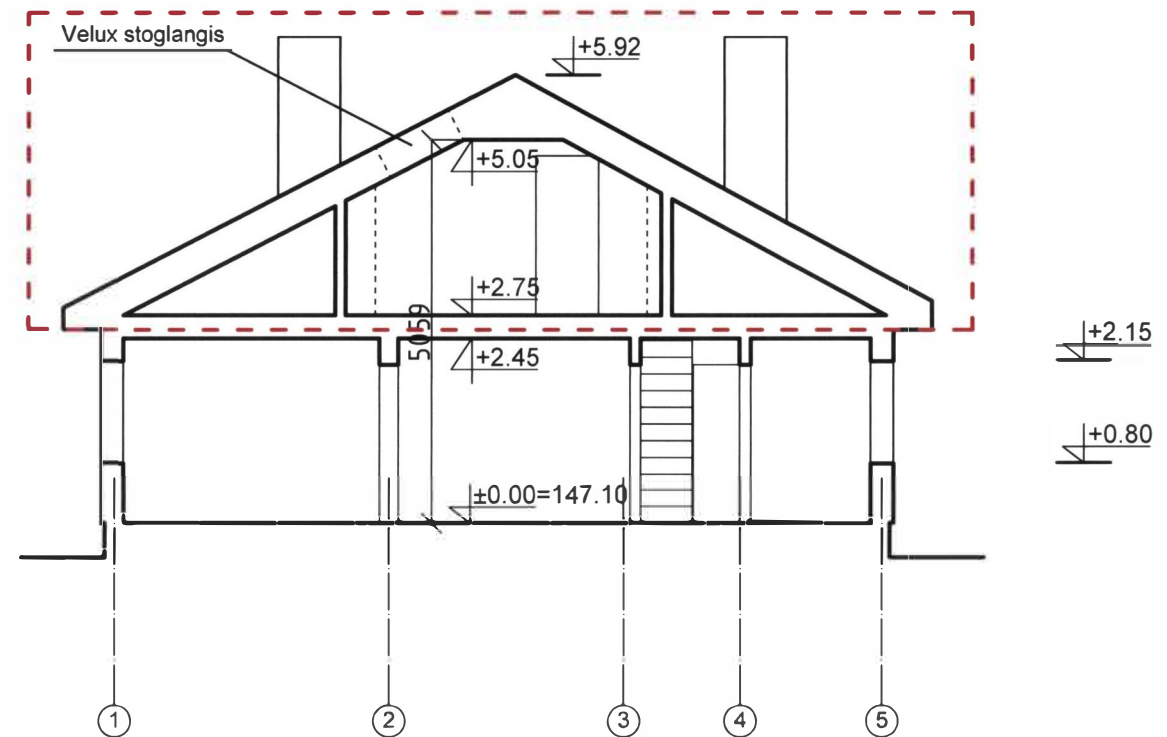
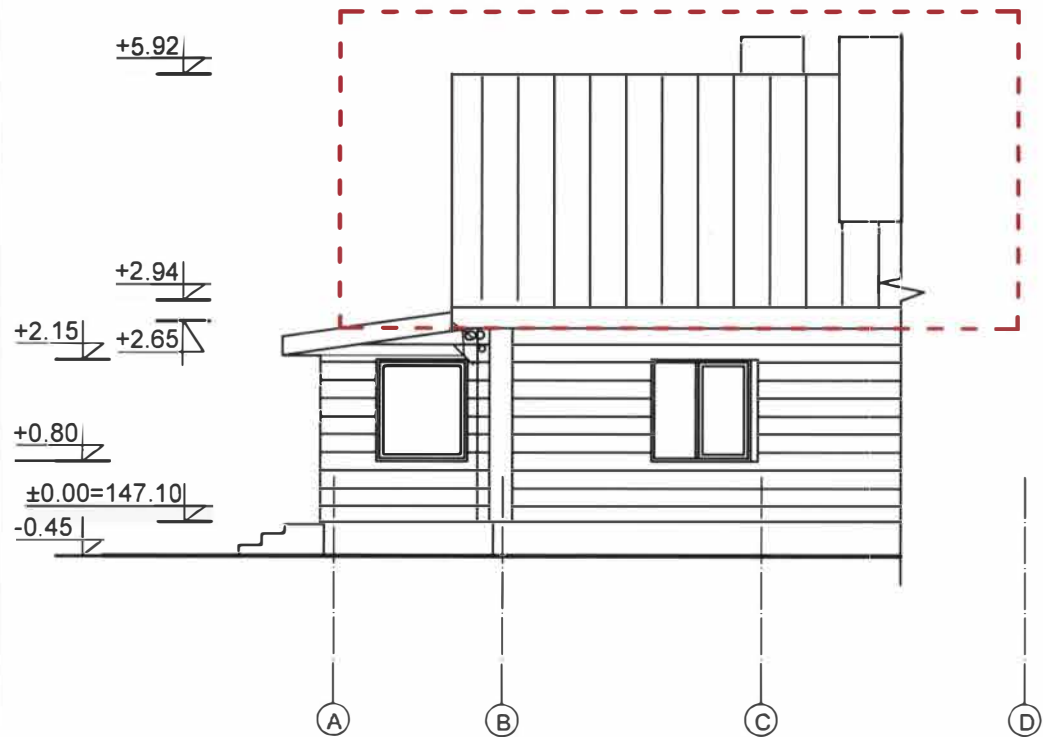
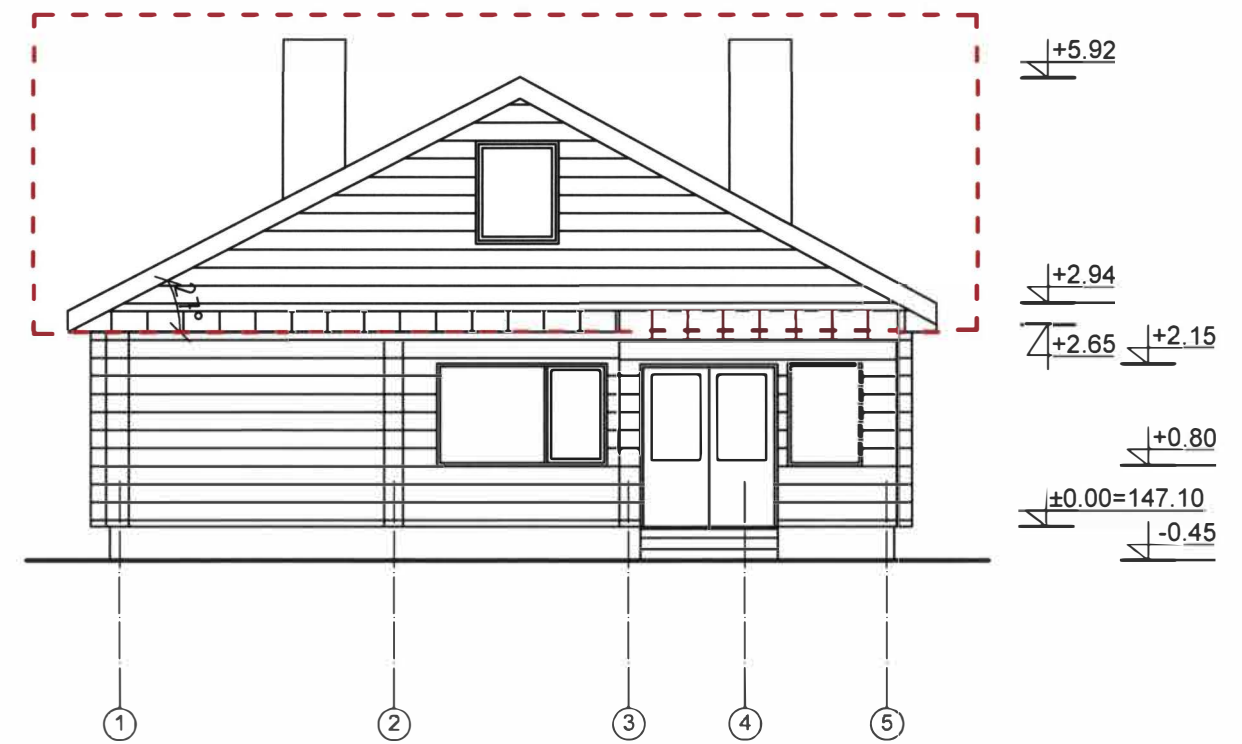
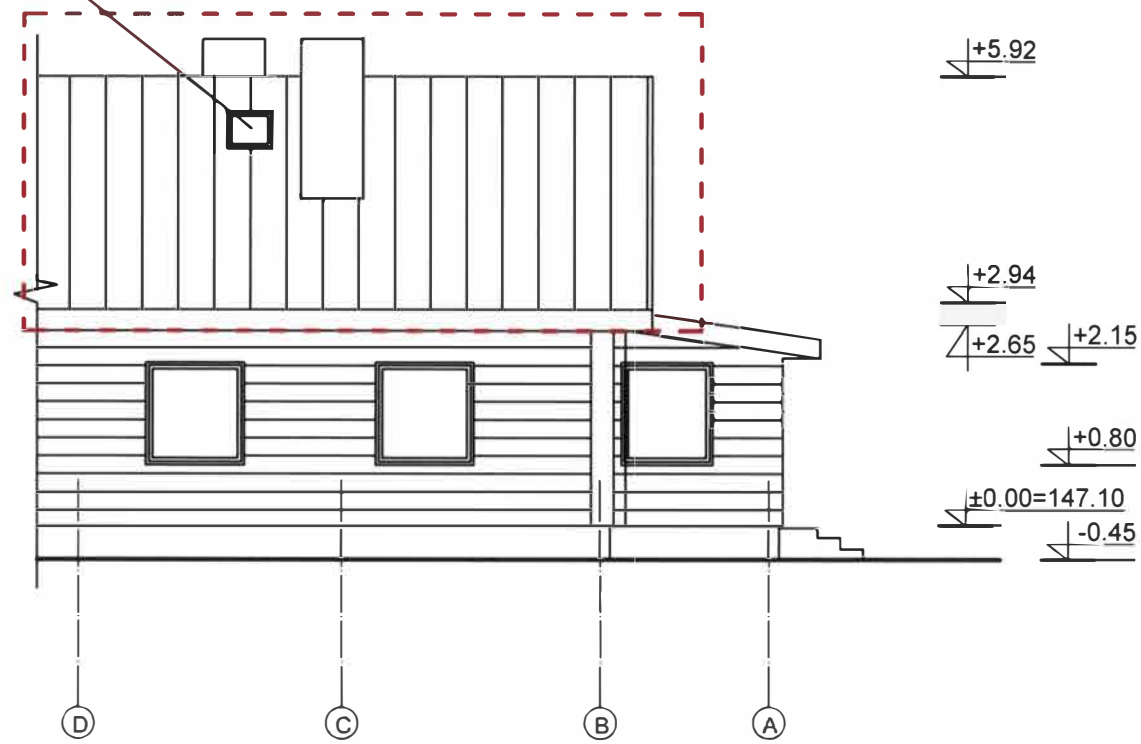


Atestato Nr.	A. KAPUSTINO IĮ "ARTA"	
	S	
A 035	PV	R. JARMALAVIČIUS
NKPA 0374	PV	R. JARMALAVIČIUS
PP		

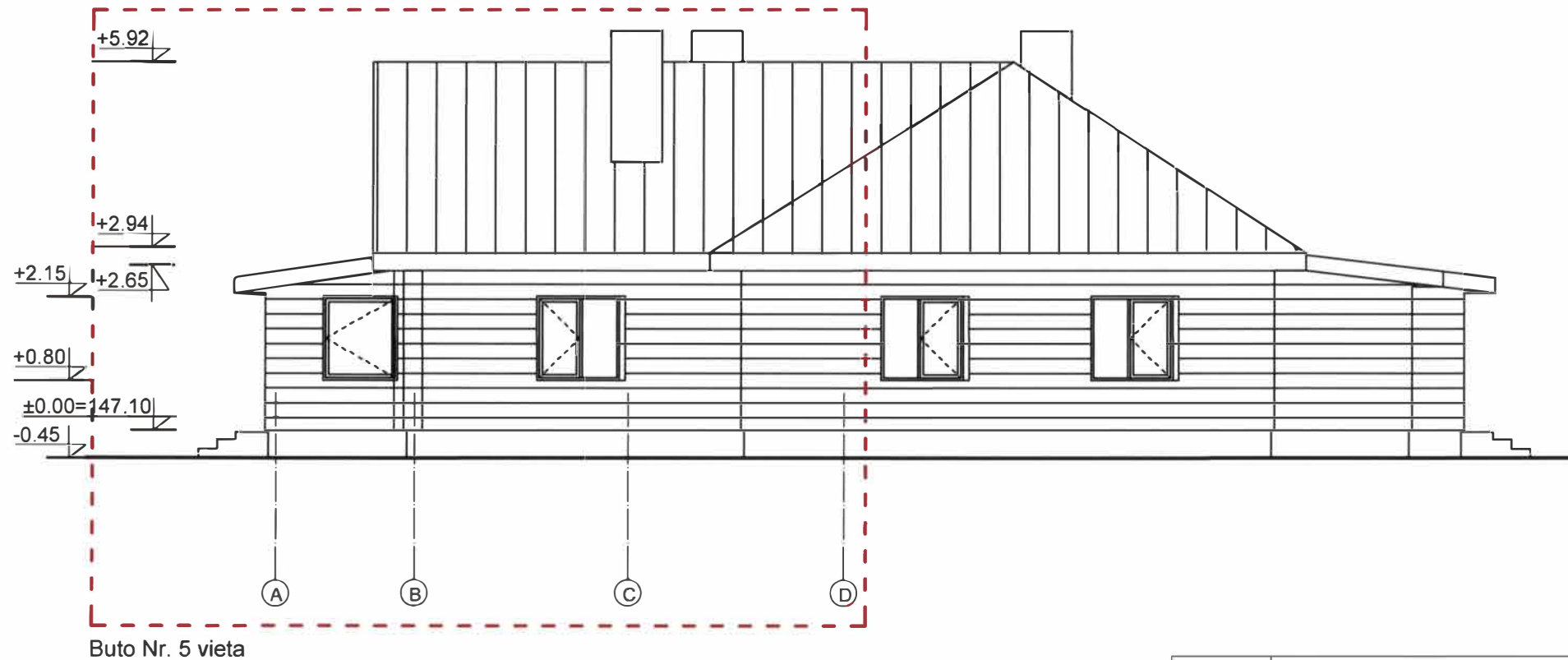
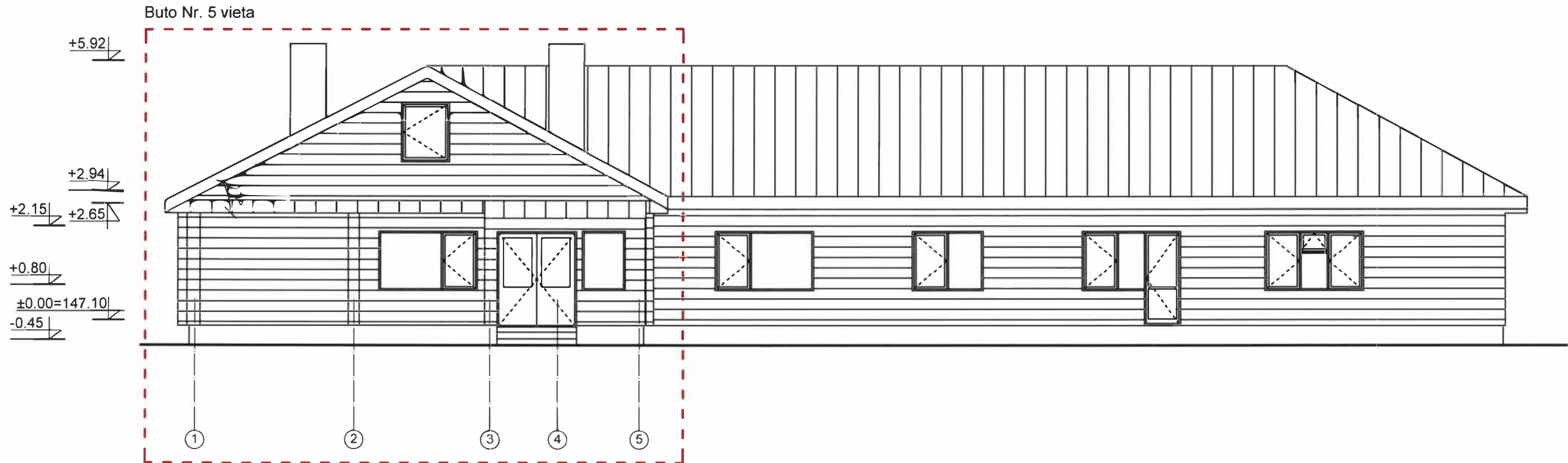
OBJEKTO PAVADINIMAS: Daugiabučio gyvenamojo namo Kadugių g. 18, Vilniuje, dalies negyvenamosios patalpos - neįrengtos pastogės paskirties keitimo į gyvenamąją, atidalinimo ir apjungimo su butu Nr. 5 kapitalinio remonto projektas

OBJEKTO ADRESAS : Kadugių g. 18 - 5, Vilnius		
KATEGORIJA	Naypatingas	Laida
	Kapitalinis remontas	
		lapas Lapu
	M 1 : 100	- -

Velux stoglangis

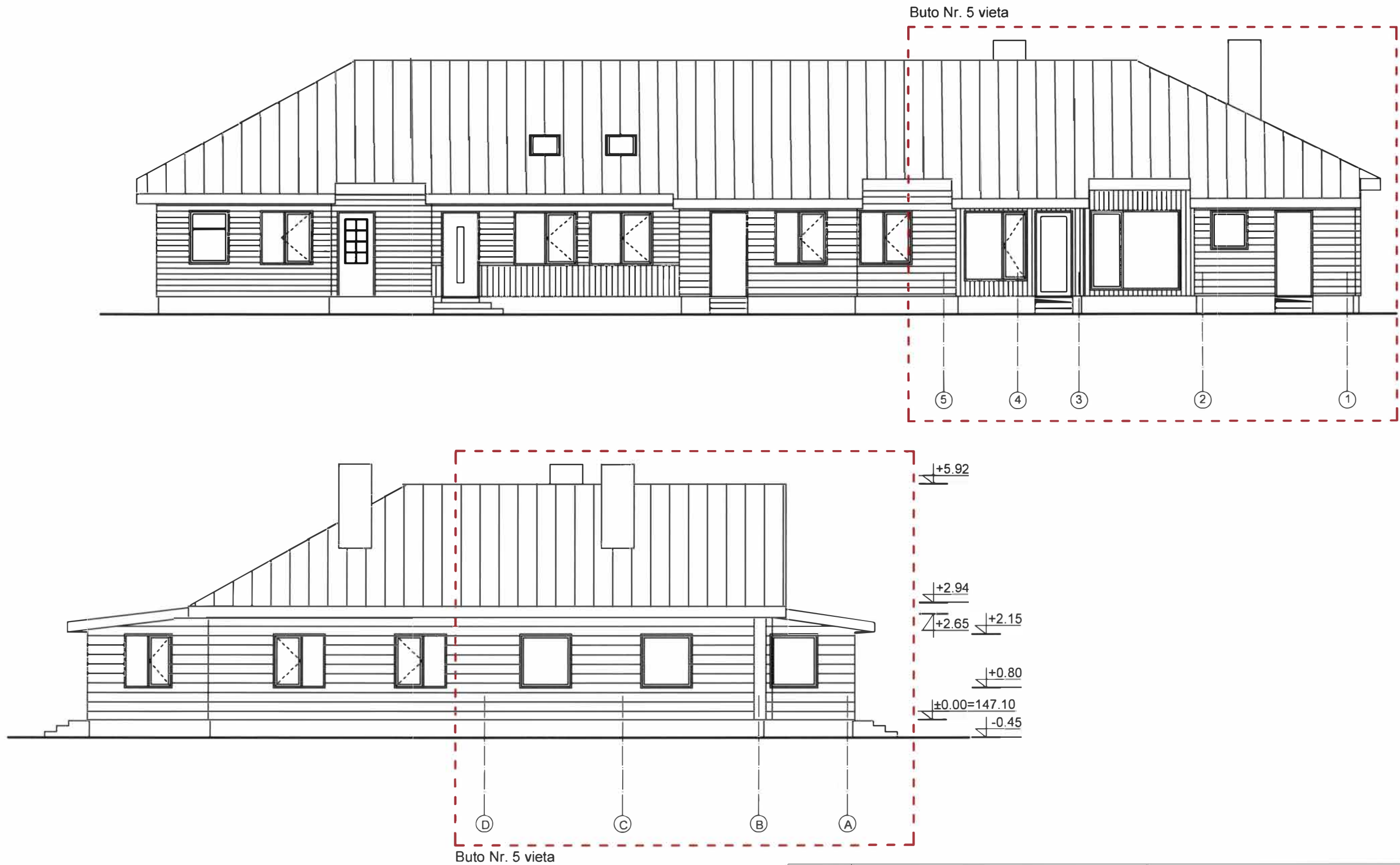


Atestato Nr.	A. KAPUSTINO IĮ "ARTA" I		OBJEKTO PAVADINIMAS: Daugiabučio gyvenamojo namo Kadugių g. 18, Vilniuje, dalies negyvenamosios patalpos - neįrengtos pastogės paskirties keitimo gyvenamąją, atidalinimo ir apjungimo su butu Nr. 5 kapitalinio remonto projektas	
A 035	PV	R. JARMALAVIČIUS	OBJEKTO ADRESAS : Kadugių g. 18 - 5, Vilnius	
NKPA 0374	PV	R. JARMALAVIČIUS	KATEGORIJA	Naypatingas
			STADIJA	Kapitalinis remontas
PP				lapas Labu



Buto Nr. 5 vieta

Atestato Nr.	A. KAPUSTINO IĮ "ARTA"		OBJEKTO PAVADINIMAS: Daugiabučio gyvenamojo namo Kadugių g. 18, Vilniuje, dalies negyvenamosios patalpos - neįrengtos pastogės paskirties keitimo į gyvenamąją, atidalinimo ir apjungimo su butu Nr. 5 kapitalinio remonto projektas		
A 035	PV	R. JARMALAVIČIUS	OBJEKTO ADRESAS : Kadugių g. 18 - 5, Vilnius		
NKPA 0374	PV	R. JARMALAVIČIUS	KATEGORIJA	Naypatingas	Laida
A 619	PDV	A. KAPUSTINAS	STADIJA	Kapitalinis remontas	
Etapas	Uzsakovas:		BRĖŽINYS:	FASADAI 1 ir 2	lapas
PP				M 1 : 100	Laupu



Atestato Nr.	A. KAPUSTINO IĮ "ARTA"	
A 035	PV	R. JARMALAVIČIUS
NKPA 0374	PV	R. JARMALAVIČIUS
PP		

OBJEKTO PAVADINIMAS: Daugiabučio gyvenamojo namo Kadugių g. 18, Vilniuje, dalies negyvenamosios patalpos - neįrengtos pastogės paskirties keitimo į gyvenamąją, atidalinimo ir apjungimo su butu Nr. 5 kapitalinio remonto projektas		
OBJEKTO ADRESAS : Kadugių g. 18 - 5, Vilnius		
KATEGORIJA	Naypatingas	Laida
STADIJA	Kapitalinis remontas	
M 1 : 100		lapas Lau
		-

DETALŪS METADUOMENYS

Dokumento sudarytojas (-ai)	Vilniaus miesto savivaldybė 188710061, Konstitucijos pr. 3, LT-09601, Vilnius
Dokumento pavadinimas (antraštė)	DĖL PRITARIMO PROJEKTINIAMS PASIŪLYMAMS KADUGIŲ G. 18
Dokumento registracijos data ir numeris	2023-02-01 Nr. A51-19829/23(3.3.2.26-MPA)
Dokumento gavimo data ir dokumento gavimo registracijos numeris	–
Dokumento specifikacijos identifikavimo žymuo	ADOC-V1.0
Parašo paskirtis	Pasirašymas
Parašą sukūrusio asmens vardas, pavardė ir pareigos	Mindaugas Pakalnis, Vilniaus miesto savivaldybės administracijos vyriausiasis architektas, Administracijos direktorius
Sertifikatas išduotas	MINDAUGAS PAKALNIS LT
Parašo sukūrimo data ir laikas	2023-01-31 22:46:26 (GMT+02:00)
Parašo formatas	XAdES-T
Laiko žymoje nurodytas laikas	2023-01-31 22:46:39 (GMT+02:00)
Informacija apie sertifikavimo paslaugų teikėją	EID-SK 2016, AS Sertifitseerimiskeskus EE
Sertifikato galiojimo laikas	2020-11-03 20:19:13 – 2025-11-02 23:59:59
Informacija apie būdus, naudotus metaduomenų vientisumui užtikrinti	"Registravimas" paskirties metaduomenų vientisumas užtikrintas naudojant "RCSC IssuingCA, VI Registru centras - i.k. 124110246 LT" išduotą sertifikatą "Dokumentų valdymo sistema Avilys, Vilniaus miesto savivaldybės administracija, į.k. 188710061 LT", sertifikatas galioja nuo 2021-12-20 09:38:49 iki 2024-12-19 09:38:49
Pagrindinio dokumento priedų skaičius	–
Pagrindinio dokumento priedamų dokumentų skaičius	–
Priedamo dokumento sudarytojas (-ai)	–
Priedamo dokumento pavadinimas (antraštė)	–
Priedamo dokumento registracijos data ir numeris	–
Programinės įrangos, kuria naudojantis sudarytas elektroninis dokumentas, pavadinimas	Dokumentų valdymo sistema „Avilys“, versija 3.5.69.1
Informacija apie elektroninio dokumento ir elektroninio (-ių) parašo (-ų) tikrinimą (tikrinimo data)	Atitinka specifikacijos keliamus reikalavimus. Visi dokumente esantys elektroniniai parašai galioja (2023-02-01 10:44:21)
Paieškos nuoroda	–
Papildomi metaduomenys	Nuorašą suformavo 2023-02-01 10:44:22 Dokumentų valdymo sistema „Avilys“