

Statytojas	Vilniaus miesto savivaldybės administracija
Užsakovas	A. G.
Statinio projekto pavadinimas	Vincento Gorskio g. Tarandės k., Vilniaus m. sav. rekonstravimo projektas
Statinio projekto Nr.	PS21-01
Statinio projekto etapas	Projektiniai pasiūlymai
Bylos žymuo	PS21-01-PP
Bylos laida	0
Bylos išleidimo data	2021

Pareigos	Vardas, pavardė	Atestato Nr.	Data	Parašas
MB „Locus 3D“ direktorius	B. Ubartas		2021	
Projekto vadovas	B. Ubartas	36342	2021	

Išduodamos pagal pateiktą statytojo (užsakovo) prašymą 2020-01-01 Nr. E348-1/20(2.9.4.9E-I

PRISIJUNGIMO PRIE SUSISIEKIMO KOMUNIKACIJŲ SĄLYGOS

2020-01-10

Nr. 20/31

Projekto pavadinimas Vilniaus miesto Vincento Gorskio gatvės projektavimas

Statytojas (užsakovas) Vilniaus miesto savivaldybė

Susisiekimo komunikacijų sąlygos

Suprojektuoti Vincento Gorskio gatvę.

Gatvės techniniai parametrai: ne siauresnė kaip dviejų eismo juostų (5,50 m pločio) asfalto dangos važiuojamoji dalis, ne siuresnis kaip 1,50 m pločio betoninių plytelių šaligatvis.

Gatvę projektuoti su apšvietimu.

Galimas statybos darbų etapiškumas.

Spręsti lietaus vandens surinkimą ir nuvedimą nuo naujai įrengiamų dangų.

Eismo reguliavimo ir eismo saugumo priemonės pagal poreikį projektuoti vadovaujantis Vilniaus miesto savivaldybės administracijos direktoriaus 2009-10-15 patvirtintu įsakymu Nr. 30-1783 „Techninių eismo reguliavimo priemonių įrengimo ir jų priežiūros Vilniaus mieste aprašas“.

Savivaldybės vardu projektas rengiamas vadovaujantis 2019-11-27 susisiekimo komunikacijų projektavimo sutartimi Nr. A326-347/19(2.9.4.2-INF)

Vyriausiasis patarėjas

Julius Morkūnas

vyriausioji specialistė Marija Joteikienė, tel. 211 2521

Sąlygas gavau

(parašas)

(vardas ir pavardė)

2020 - -



VILNIAUS MIESTO SAVIVALDYBĖS ADMINISTRACIJA

vytenis@locus3d.com

2021-03- Nr. A51- /21(2.9.4.9E-INF)
 Į 2021-02-24 Nr. A348-292/21

DĖL PRISIJUNGIMO PRIE SUSISIEKIMO KOMUNIKACIJŲ SĄLYGŲ NR. 20/31 NAUJOS REDAKCIJOS

Jūsų prašymas dėl prisijungimo prie susisieikimo komunikacijų sąlygų Nr. 20/31 (toliau – prisijungimo sąlygos) pakeitimo išnagrinėtas 2021-03-10 Vilniaus miesto savivaldybės administracijos sąlygų rengimo darbo grupės pasitarime.

Keičiame prisijungimo sąlygų reikalavimus iš „Suprojektuoti Vincento Gorskio gatvę. Gatvės techniniai parametrai: ne siauresnė kaip dviejų eismo juostų (5,50 m pločio) asfalto dangos važiuojamoji dalis, ne siauresnis kaip 1,50 m pločio betoninių plytelių šaligatvis.“ į „Suprojektuoti Vincento Gorskio gatvę, pritaikant ją bendrajam pėsčiųjų ir motorizuoto transporto eismui. Gatvės techniniai parametrai: ne siauresnė kaip 5,0 m pločio važiuojamoji dalis, ne siauresnis kaip 1,50 m pločio šaligatvis.“.

Papildome prisijungimo sąlygas reikalavimu „Projektuojamos susisieikimo ir inžinerinės infrastruktūros ribos, parametrai ir medžiagiškumas nustatomi ir tvirtinami Inžinerinių statinių projektų ir projektinių pasiūlymų vertinimo darbo grupėje.“.

Visi kiti prisijungimo sąlygose įrašyti reikalavimai lieka galioti.

Vyriausiasis patarėjas,
 laikinai einantis vyriausiojo inžinieriaus pareigas

Anton Nikitin

Marija Joteikienė, 211 2521, el. paštas marija.joteikiene@vilnius.lt

Šis atsakymas gali būti skundžiamas Vilniaus miesto savivaldybės administracijos direktoriui, Lietuvos administracinių ginčų komisijai (Vilniaus g. 27, LT-01402 Vilnius) ar Vilniaus apygardos administraciniam teismui (Žygimantų g. 2, LT-01102 Vilnius) Lietuvos Respublikos ikiteisminio administracinių ginčų nagrinėjimo tvarkos ir Lietuvos Respublikos administracinių bylų teisenos įstatymų nustatyta tvarka arba Lietuvos Respublikos Seimo kontrolierių įstaigai (Gedimino pr. 56, LT-01110 Vilnius) Lietuvos Respublikos Seimo kontrolierių įstatymo nustatyta tvarka.



Biudžetinė įstaiga
 Kodas 188710061
 Duomenys kaupiami ir saugomi
 Juridinių asmenų registre

Konstitucijos pr. 3
 LT-09601 Vilnius
 Tel. (8 5) 211 2616

El. p. savivaldybe@vilnius.lt
www.vilnius.lt



1990 KOVO 11

DETALŪS METADUOMENYS

Dokumento sudarytojas (-ai)	Vilniaus miesto savivaldybė 188710061, Konstitucijos pr. 3, LT-09601, Vilnius
Dokumento pavadinimas (antraštė)	DĖL PRISIJUNGIMO PRIE SUSISIEKIMO KOMUNIKACIJŲ ŠALYGŲ NR. 20/31 NAUJOS REDAKCIJOS
Dokumento registracijos data ir numeris	2021-03-15 Nr. A51-22819/21(2.9.4.9E-INF)
Dokumento gavimo data ir dokumento gavimo registracijos numeris	–
Dokumento specifikacijos identifikavimo žymuo	ADOC-V1.0
Parašo paskirtis	Pasirašymas
Parašą sukūrusio asmens vardas, pavardė ir pareigos	Anton Nikitin, Administracijos direktoriaus vyriausiasis patarėjas, Administracijos direktorius
Sertifikatas išduotas	ANTON,NIKITIN LT
Parašo sukūrimo data ir laikas	2021-03-15 17:41:09 (GMT+02:00)
Parašo formatas	XAdES-EPES
Laiko žymoje nurodytas laikas	–
Informacija apie sertifikavimo paslaugų teikėją	EID-SK 2016, AS Sertifitseerimiskeskus EE
Sertifikato galiojimo laikas	2018-07-04 12:02:29 – 2023-07-03 23:59:59
Informacija apie būdus, naudotus metaduomenų vientisumui užtikrinti	"Registravimas" paskirties metaduomenų vientisumas užtikrintas naudojant "RCSC IssuingCA, VI Registru centras - i.k. 124110246 LT" išduotą sertifikatą "Dokumentų valdymo sistema Avilys, Vilniaus miesto savivaldybės administracija, į.k.188710061 LT", sertifikatas galioja nuo 2018-12-27 14:17:37 iki 2021-12-26 14:17:37
Pagrindinio dokumento priedų skaičius	–
Pagrindinio dokumento priedamų dokumentų skaičius	–
Priedamo dokumento sudarytojas (-ai)	–
Priedamo dokumento pavadinimas (antraštė)	–
Priedamo dokumento registracijos data ir numeris	–
Programinės įrangos, kuria naudojantis sudarytas elektroninis dokumentas, pavadinimas	Dokumentų valdymo sistema „Avilys“, versija 3.5.34
Informacija apie elektroninio dokumento ir elektroninio (-ių) parašo (-ų) tikrinimą (tikrinimo data)	Atitinka specifikacijos keliamus reikalavimus. Visi dokumente esantys elektroniniai parašai galioja (2021-03-15 17:49:00)
Paieškos nuoroda	–
Papildomi metaduomenys	Nuorašą suformavo 2021-03-15 17:49:00 Dokumentų valdymo sistema „Avilys“



VILNIAUS MIESTO SAVIVALDYBĖS ADMINISTRACIJA

PRITARIU
Infrastruktūros skyriaus vedėjas
Virginijus Pauža

INŽINERINIO STATINIO PROJEKTINIŲ PASIŪLYMŲ RENGIMO UŽDUOTIS

2021-04 Nr. A358- /21 (2.9.4.5E-INF)

Eil. nr.	Pavadinimas	Reikalavimai
I. Bendra informacija apie projektą		
1.	Projekto pavadinimas (STR 1.04.04:2017 „Statinio projektavimas, projekto ekspertizė“ papunktis 6.8.)	<i>Vincenzo Gorskio g. Vilniaus m. rekonstravimo projektas</i>
2.	Statytojas	<i>Vilniaus miesto savivaldybė</i>
3.	Užsakovas	<i>Fizinis asmuo</i>
4.	Projektuotojas	<i>MB "LOCUS 3D", vytenis@locus3d.com</i>
5.	Pagrindinė statinio naudojimo paskirtis (pagal STR 1.01.03:2017 „Statinių klasifikavimas“)	
6.	Projektinių pasiūlymų rengimo tikslas	- Gerinti susisiekimo ir eismo organizavimo sąlygas; - Informuoti visuomenę apie statinio projektavimą pagal statybos techninio reglamento STR 1.04.04:2017 „Statinio projektavimas, projekto ekspertizė“ reikalavimus.
7.	Statinio (-ių) ar statinių grupės kategorija (pagal STR 1.01.03:2017 „Statinių klasifikavimas“)	
8.	Kita informacija (kultūros paveldo, saugomos teritorijos)	-
9.	Esamos statinio konstrukcijos, jų funkcinė paskirtis.	-
II. Projektinių pasiūlymų apimtis ir statytojo pateikiami duomenys		
10.	Projektinių pasiūlymų apimtis	- aiškinamasis raštas; - dangų planas; - skersiniai profiliai; - želdinių būklės vertinimas, apželdinimo pasiūlymai.
11.	Pateikiami dokumentai, nurodomi projektinių	- Prisijungimo prie susisiekimo komunikacijų sąlygos 2021-01-10 Nr. 30/31 (sąlygų redakcija 2021-03-15 Nr. A51-

	pasiūlymų rengimo dokumentams taikomi teisės aktai.	22819/21(2.9.4.9E-INF). - <i>Vilniaus miesto savivaldybės administracijos direktoriaus 2018 m. gruodžio 17 d. įsakymu Nr. 30-3844/1892.1.1E-TD20 patvirtintos Susisiekimo pėsčiomis projektų Vilniaus miesto savivaldybėje rengimo ir įgyvendinimo rekomendacijos</i> https://vilnius.lt/lt/savivaldybe/miesto-ukis-ir-transportas/susisiekimo-pesciomis-projektu-rekomendacijos/ ; - <i>Vilniaus miesto savivaldybės 2016-06-15 tarybos sprendimu Nr. 1-518 patvirtintos Susisiekimo dviračiais projektų Vilniaus miesto savivaldybėje rengimo ir įgyvendinimo rekomendacijos</i> https://vilnius.lt/wp-content/uploads/2018/07/duratu.pdf
	III. Reikalavimai projektiniams pasiūlymams	
12	Esminiai funkciniai (paskirties) reikalavimai statiniui	- <i>Sprendiniai turi atitikti Prisijungimo prie susisiekimo komunikacijų sąlygų 2021-01-10 Nr. 30/31 (sąlygų redakcija 2021-03-15 Nr. A51-22819/21(2.9.4.9E-INF) ir susisiekimo komunikacijų statybą reglamentuojančių teisės aktų reikalavimus.</i>
13	Reikalavimai architektūros (estetinius aplinkai, kraštovaizdžiui	- <i>Susisiekimo sistemos dizaino detalės, elementų pločiai, skerspjuviai turi išlaikyti vieningus funkciškai pagrindžiamus parametrus.</i> - <i>Sprendiniai turi atitikti universalaus dizaino principus</i>
14	Nurodymai sprendinių derinimui, jų pritarimui	- <i>Projektinius pasiūlymus derinti su Infrastruktūros darbų priežiūros ir inžinerinių statinių projektų ir projektinių pasiūlymų vertinimo darbo grupe.</i>
15	Nurodymai projektinių pasiūlymų vaizdinės informacijos parengimui	-
16	Reikalavimai projekto rengimo dokumentų kalbai (-oms).	<i>Lietuvių</i>
17	Reikalavimai projekto rengimo dokumentų įforminimui, sudėčiai ir pan.	- -
	IV. Projektuotojo autorines teises ir galimi projekto keitimai	
18	<i>Projektuotojas turi jo parengtų projektinių pasiūlymų autorines teises. Statytojas be projektuotojo sutikimo projekto kopijas gali naudoti tik tam tikslui, kuriam skirtas Projektas.</i>	

DETALŪS METADUOMENYS

Dokumento sudarytojas (-ai)	Vilniaus miesto savivaldybė 188710061, Konstitucijos pr. 3, LT-09601, Vilnius
Dokumento pavadinimas (antraštė)	INŽINERINIO STATINIO PROJEKTINIŲ PASIŪLYMŲ RENGIMO UŽDUOTIS (Vincento Gorskio g. Vilniaus m. rekonstravimo projektas)
Dokumento registracijos data ir numeris	2021-04-26 Nr. A358-42/21(2.1.19-INF)
Dokumento gavimo data ir dokumento gavimo registracijos numeris	–
Dokumento specifikacijos identifikavimo žymuo	ADOC-V1.0
Parašo paskirtis	Vizavimas
Parašą sukūrusio asmens vardas, pavardė ir pareigos	Linas Bartusevičius, Projektavimo poskyrio vedėjas, Infrastruktūros skyrius
Sertifikatas išduotas	LINAS,BARTUSEVIČIUS LT
Parašo sukūrimo data ir laikas	2021-04-23 13:20:04 (GMT+03:00)
Parašo formatas	XAdES-X-L
Laiko žymoje nurodytas laikas	2021-04-23 13:20:17 (GMT+03:00)
Informacija apie sertifikavimo paslaugų teikėją	EID-SK 2016, AS Sertifitseerimiskeskus EE
Sertifikato galiojimo laikas	2019-08-30 17:52:14 – 2024-08-28 23:59:59
Parašo paskirtis	Pasirašymas
Parašą sukūrusio asmens vardas, pavardė ir pareigos	Virginijus Pauža, Infrastruktūros skyriaus vedėjas, Infrastruktūros skyrius
Sertifikatas išduotas	VIRGINIJUS PAUŽA, Vilniaus miesto savivaldybės administracija LT
Parašo sukūrimo data ir laikas	2021-04-26 09:30:27 (GMT+03:00)
Parašo formatas	XAdES-T
Laiko žymoje nurodytas laikas	2021-04-26 09:30:39 (GMT+03:00)
Informacija apie sertifikavimo paslaugų teikėją	ADIC CA-A, Asmens dokumentu israsymo centras prie LR VRM LT
Sertifikato galiojimo laikas	2020-11-26 08:17:55 – 2023-11-26 08:17:55
Informacija apie būdus, naudotus metaduomenų vientisumui užtikrinti	"Registravimas" paskirties metaduomenų vientisumas užtikrintas naudojant "RCSC IssuingCA, VI Registru centras - i.k. 124110246 LT" išduotą sertifikatą "Dokumentų valdymo sistema Avilys, Vilniaus miesto savivaldybės administracija, į.k.188710061 LT", sertifikatas galioja nuo 2018-12-27 14:17:37 iki 2021-12-26 14:17:37
Pagrindinio dokumento priedų skaičius	–
Pagrindinio dokumento priedamų dokumentų skaičius	–
Priedamo dokumento sudarytojas (-ai)	–
Priedamo dokumento pavadinimas (antraštė)	–
Priedamo dokumento registracijos data ir numeris	–
Programinės įrangos, kuria naudojantis sudarytas elektroninis dokumentas, pavadinimas	Dokumentų valdymo sistema „Avilys“, versija 3.5.34
Informacija apie elektroninio dokumento ir elektroninio (-ių) parašo (-ų) tikrinimą (tikrinimo data)	Atitinka specifikacijos keliamus reikalavimus. Visi dokumente esantys elektroniniai parašai galioja (2021-04-26 10:19:41)
Paieškos nuoroda	–
Papildomi metaduomenys	Nuorašą suformavo 2021-04-26 10:19:41 Dokumentų valdymo sistema „Avilys“



VILNIAUS MIESTO SAVIVALDYBĖS ADMINISTRACIJA

**INŽINERINIŲ STATINIŲ PROJEKTŲ IR PROJEKTINIŲ PASIŪLYMŲ VERTINIMO
DARBO GRUPĖS
PASITARIMO PROTOKOLO IŠRAŠAS**

2021-04-09 Nr.A16-326/21(2.1.76E-INF)

4. SVARSTYTA. Dėl objekto „Vincento Gorskio g. Vilniaus m. rekonstravimo projektas“ projektinių pasiūlymų pakartotino svarstymo.

NUTARTA:

4.1. Palikti principinį gatvės sprendinių išdėstymą ir pritarti projektinių pasiūlymų sprendinių viešinimui.

Pasitarimo pirmininkas
Darbo grupės sekretorė


Raivydas Rakauskas
Danguolė Emilija Baleišytė

Išrašas tikras

DETALŪS METADUOMENYS

Dokumento sudarytojas (-ai)	Vilniaus miesto savivaldybė 188710061, Konstitucijos pr. 3, LT-09601, Vilnius
Dokumento pavadinimas (antraštė)	DĖL 2021-04-09 PROTOKOLO Nr.A16-326/21(2.1.76E-INF) IŠRAŠO PATEIKIMO
Dokumento registracijos data ir numeris	2021-04-09 Nr. A51-31559/21(3.3.2.26E-INF)
Dokumento gavimo data ir dokumento gavimo registracijos numeris	–
Dokumento specifikacijos identifikavimo žymuo	ADOC-V1.0
Parašo paskirtis	Vizavimas
Parašą sukūrusio asmens vardas, pavardė ir pareigos	Linas Bartusevičius, Projektavimo poskyrio vedėjas, Infrastruktūros skyrius
Sertifikatas išduotas	LINAS,BARTUSEVIČIUS LT
Parašo sukūrimo data ir laikas	2021-04-09 12:31:59 (GMT+03:00)
Parašo formatas	XAdES-T
Laiko žymoje nurodytas laikas	2021-04-09 12:32:12 (GMT+03:00)
Informacija apie sertifikavimo paslaugų teikėją	EID-SK 2016, AS Sertifitseerimiskeskus EE
Sertifikato galiojimo laikas	2019-08-30 17:52:14 – 2024-08-28 23:59:59
Parašo paskirtis	Pasirašymas
Parašą sukūrusio asmens vardas, pavardė ir pareigos	Virginijus Pauža, Infrastruktūros skyriaus vedėjas, Infrastruktūros skyrius
Sertifikatas išduotas	VIRGINIJUS PAUŽA, Vilniaus miesto savivaldybės administracija LT
Parašo sukūrimo data ir laikas	2021-04-09 12:47:31 (GMT+03:00)
Parašo formatas	XAdES-T
Laiko žymoje nurodytas laikas	2021-04-09 12:47:42 (GMT+03:00)
Informacija apie sertifikavimo paslaugų teikėją	ADIC CA-A, Asmens dokumentu israsymo centras prie LR VRM LT
Sertifikato galiojimo laikas	2020-11-26 08:17:55 – 2023-11-26 08:17:55
Informacija apie būdus, naudotus metaduomenų vientisumui užtikrinti	"Registravimas" paskirties metaduomenų vientisumas užtikrintas naudojant "RCSC IssuingCA, VI Registru centras - i.k. 124110246 LT" išduotą sertifikatą "Dokumentų valdymo sistema Avilys, Vilniaus miesto savivaldybės administracija, i.k.188710061 LT", sertifikatas galioja nuo 2018-12-27 14:17:37 iki 2021-12-26 14:17:37
Pagrindinio dokumento priedų skaičius	1
Pagrindinio dokumento priedamų dokumentų skaičius	–
Priedamo dokumento sudarytojas (-ai)	–
Priedamo dokumento pavadinimas (antraštė)	–
Priedamo dokumento registracijos data ir numeris	–
Programinės įrangos, kuria naudojantis sudarytas elektroninis dokumentas, pavadinimas	Dokumentų valdymo sistema „Avilys“, versija 3.5.34
Informacija apie elektroninio dokumento ir elektroninio (-ių) parašo (-ų) tikrinimą (tikrinimo data)	Atitinka specifikacijos keliamus reikalavimus. Visi dokumente esantys elektroniniai parašai galioja (2021-04-09 13:38:45)
Paieškos nuoroda	–
Papildomi metaduomenys	Nuorašą suformavo 2021-04-09 13:38:45 Dokumentų valdymo sistema „Avilys“

AIŠKINAMASIS RAŠTAS

0	2021	Projektiniai pasiūlymai			
LAIDA	IŠLEIDIMO DATA	LAIDOS STATUSAS. KEITIMO PRIEŽASTIS (JEI TAIKOMA)			
KVAL. PATV. DOK. NR.				STATINIO PROJEKTO PAVADINIMAS Vincento Gorskio g. Tarandės k., Vilniaus m. sav. rekonstravimo projektas	
36342	PV	B. Ubartas	DOKUMENTO PAVADINIMAS Aiškinamasis raštas	LAIDA	
	PROJ.	V. Rinkevičius		0	
LT	STATYTOJAS IR UŽSAKOVAS Statytojas: Vilniaus miesto savivaldybės administracija Užsakovas: A. G.			DOKUMENTO ŽYMUO PS21-01-PP-AR	LAPAS LAPŲ 1 7

TURINYS

1.	Projekto rengimo pagrindas.....	3
2.	Statybos vieta	3
3.	Duomenys apie projektuojamą statinį	5
4.	Projektinių pasiūlymų užduotis	5
5.	Techniniai rodikliai	5
6.	Želdinių būklės vertinimas ir apželdinimo pasiūlymai.....	6

DOKUMENTO ŽYMUO	LAPAS	LAPŲ	LAIDA
PS21-01-PP-AR	2	7	0

1. PROJEKTO RENGIMO PAGRINDAS

Projektinių pasiūlymų rengimo pagrindas yra susisiekimo komunikacijų ir jų inžinerinių tinklų projektavimo sutartis tarp Vilniaus miesto savivaldybės administracijos ir fizinio asmens A. G. Nr. A326-347/19(2.9.4.2-INF).

2. STATYBOS VIETA

Projektuojama Vincento Gorskio gatvė yra Vilniaus miesto šiaurės vakarų pusėje, Tarandės kaime.

Projektuojama Vincento Gorskio gatvė prasideda ties sankryža su Kelpių gatve bei baigiasi dviejais akligatviais ties sklypu, kurio unikalus numeris yra 4400-4850-0040 (Vincento Gorskio g. 24) ir sklypu, kurio unikalus numeris yra 4400-2723-1090 (Vincento Gorskio g. 17).

Įvertinus teritorijų planavimo dokumentus buvo nustatyta, kad projektuojama Vincento Gorskio gatvė patenka į mažo užstatymo intensyvumo gyvenamosios teritorijos bendrąjį planą (teritorija ŠV 3.2.4). Taip pat V. Gorskio g. patenka į NE-Gineitiškių, Pavilonių ir Tarandės; Sklypo Tarandėje, Kelpių gatvėje nedidelių veiklos mastų; Sklypų (kad. Nr. 0101/0171:163 ir Nr. 0101/0171:47) Pašilaičių sen. detaliųjų planų sprendinius. Projektiniai pasiūlymai buvo parengti įvertinus sklypų (kad. Nr. 0101/0171:163 ir Nr. 0101/0171:47) Pašilaičių sen. detaliuojo plano sprendinius. Projektiniai pasiūlymai neprieštaruoja detaliuojo plano sprendiniams. Atsižvelgus į dviračių takų specialųjį planą, nustatyta, kad šis dokumentas neprieštaruoja projektiniams V. Gorskio g. sprendiniams. Vincento Gorskio gatvė turi du suformuotus sklypus, kad. nr. 0101/0171:1002 ir kad. nr. 0101/0171:485. Abu šie sklypai priklauso Vilniaus miesto savivaldybei, o jų naudojimo būdas yra susisiekimo ir inžinerinių tinklų koridorių teritorijos.

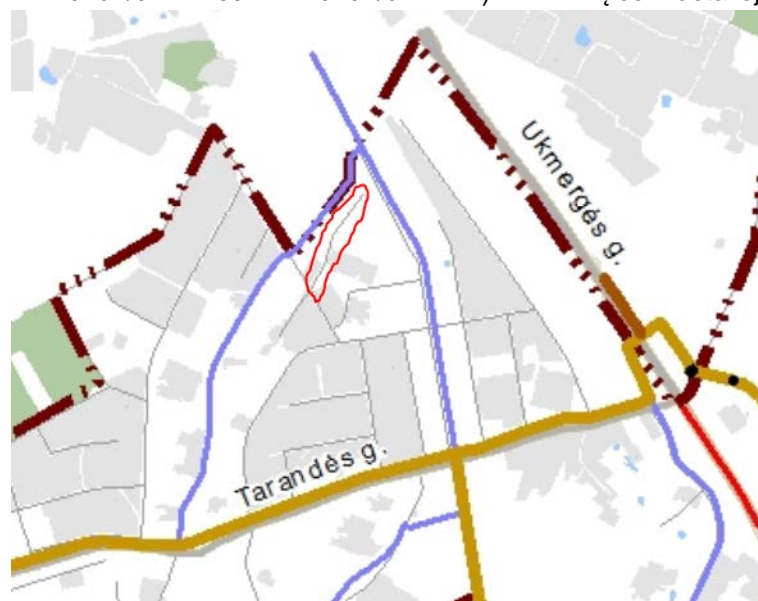


1 pav. Situacijos schema (raudonai pažymėta projektuojama Vincento Gorskio gatvė)

DOKUMENTO ŽYMUO	LAPAS	LAPŲ	LAIDA
PS21-01-PP-AR	3	7	0



2 pav. Sklypų (kad. Nr. 0101/0171:163 ir Nr. 0101/0171:47) Pašilaičių sen. detaliojo plano sprendiniai.



3 pav. Dviračių takų tinklo plėtros sprendiniai iki 2030 metų (raudonai apvesta projektuojama V. Gorskio g.).

DOKUMENTO ŽYMUO	LAPAS	LAPŲ	LAIDA
PS21-01-PP-AR	4	7	0

3. DUOMENYS APIE PROJEKTUOJAMĄ STATINĮ

- Statybos rūšis – rekonstravimas;
- Inžinerinio statinio grupė – susisiekimo komunikacijos;
 - Susisiekimo komunikacijų pogrupis – gatvės;
 - Statinio kategorija – neypatingas statinys;
 - Gatvės kategorija – D_s;
 - Projektuojamos V. Gorskio gatvės atkarpos ilgis – 0,312 km;
 - Projektuojamos V. Gorskio atšakos atkarpos ilgis – 0,087 km.

4. PROJEKTINIŲ PASIŪLYMŲ UŽDUOTIS

- Projektiniai sprendiniai priimti vadovaujantis:
- prisijungimo prie susisiekimo komunikacijų sąlygomis;
 - projektinių pasiūlymų užduotimi;
 - galiojančiais norminiais dokumentais;
 - atsižvelgiant į esamą situaciją;
 - nepažeidžiant trečiųjų asmenų reikalavimų.

Vincenzo Gorskio gatvė projektuojama vadovaujantis STR 2.06.04:2014 „Gatvės ir vietinės reikšmės keliai. Bendrieji reikalavimai“ bei kitais galiojančiais teisės aktais ir norminiais dokumentais.

Projektuojamoje V. Gorskio gatvėje numatoma įrengti bendro naudojimo, ramaus eismo gatvę, kurios abi atkarpos pasibaigia akligatviais.

Projektuojamos V. Gorskio g. pradžioje numatoma prisijungti prie esamos Kelpių g. dangos, o gatvės apkarpų pabaigoje numatoma įrengti apsisukimo aikšteles.

Pagal Vilniaus miesto savivaldybės administracijos išduotas prisijungimo prie susisiekimo komunikacijų sąlygas V. Gorskio g. gatvė projektuojama 5,00 m pločio su 1,50 m šaligatviu. Šie reikalavimai neprieštarauja STR 2.06.04:2014 D_s kategorijų gatvėms keliamiems reikalavimais.

V. Gorskio gatvėje numatoma įrengti vienslaidį važiuojamosios dalies nuolydį nukreiptą į šaligatvio pusę ir vienslaidį šaligatvio nuolydį nukreiptą į važiuojamosios dalies pusę.

V. Gorskio gatvės važiuojamąją dalį numatoma įrengti iš asfaltbetonio dangos, o šaligatvį įrengti iš betoninių plytelių dangos. Važiuojamąją dalį ir šaligatvį numatoma įrengti viename aukštyje.

V. Gorskio gatvėje numatoma įrengti 22 nuovažas į privačius sklypus. Nuovažas šaligatvio pusėje numatoma įrengti iš betoninių plytelių. Nuovažas kelkraščio pusėje numatoma įrengti asfalto dangos. Nuovažų pločiai parenkami atsižvelgiant į esamų nuovažų pločius.

Akligatvių pabaigoje numatoma įrengti apsisukimo aikšteles.

V. Gorskio ir Kelpių gatvių sankryžoje numatoma įrengti kelio ženklus Nr. 553 „Gyvenamosios zonos pabaiga“, Nr. 552 „Gyvenamoji zona“ ir Nr. 611 „Aklakelis“.

Ties PK 0+45 numatoma įrengti silpnaregiams pritaikytą dangą bei iškiliją pėsčiųjų perėją.

V. Gorskio gatvėje numatoma įrengti apšvietimą bei lietaus vandens nuvedimą. Apšvietimo bei lietaus vandens nuvedimo sprendiniai bus detalizuoti techninio projekto metu.

5. TECHNINIAI RODIKLIAI

Pavadinimas	Mato vienetas	Kiekis	Pastabos
III. SKYRIUS			
SUSISIEKIMO KOMUNIKACIJOS			
3.1. Vincenzo Gorskio gatvė			
3.1.1. kategorija		D _s	
3.1.2. ilgis*	km	0,312	
3.1.3. važiuojamosios dalies plotis	m	5,00	
3.1.4. eismo juostų skaičius	vnt.	2	
3.1.5. eismo juostos plotis	m	2,50	
3.2. Vincenzo Gorskio gatvės atšaka			
3.2.1. kategorija		D _s	
3.2.2. ilgis*		0,087	

DOKUMENTO ŽYMUO	LAPAS	LAPŲ	LAIDA
PS21-01-PP-AR	5	7	0

Pavadinimas	Mato vienetas	Kiekis	Pastabos
III. SKYRIUS			
SUSISIEKIMO KOMUNIKACIJOS			
3.2.3. važiuojamosios dalies plotis	m	5,00	
3.2.4. eismo juostų skaičius	vnt.	2	
3.2.5. eismo juostos plotis	m	2,50	

*Žvaigždute pažymėti rodikliai apskaičiuojami vadovaujantis Nekilnojamojo turto kadastrinių matavimų ir kadastro duomenų surinkimo taisyklėmis, kurias tvirtina Lietuvos Respublikos žemės ūkio ministras. Baigus statybą ir atlikus kadastrinius matavimus šie rodikliai gali turėti neesminių nukrypimų.

6. ŽELDINIŲ BŪKLĖS VERTINIMAS IR APŽELDINIMO PASIŪLYMAI

Eil. Nr.	Medžio pavadinimas	Medžio diametras, mm	Priemonės medžio apsaugojimui
1.	Pušis	15,00	Apsaugos priemonės nėra numatomos, nes šis medis nepatenka į darbų zoną.
2.	Pušis	9,00	Apsaugos priemonės nėra numatomos, nes šis medis nepatenka į darbų zoną.
3.	Pušis	13,00	Apsaugos priemonės nėra numatomos, nes šis medis nepatenka į darbų zoną.
4.	Pušis	14,00	Apsaugos priemonės nėra numatomos, nes šis medis nepatenka į darbų zoną.
5.	Pušis	16,00	Apsaugos priemonės nėra numatomos, nes šis medis nepatenka į darbų zoną.
6.	Pušis	14,00	Apsaugos priemonės nėra numatomos, nes šis medis nepatenka į darbų zoną.
7.	Pušis	16,00	Apsaugos priemonės nėra numatomos, nes šis medis nepatenka į darbų zoną.
8.	Pušis	16,00	Apsaugos priemonės nėra numatomos, nes šis medis nepatenka į darbų zoną.
9.	Pušis	15,00	Medį numatoma persodinti, preliminari medžio persodinimo vieta pateikiama brėžinyje PS21-01-PP-DEOP.
10.	Pušis	14,00	Apsaugos priemonės nėra numatomos, nes šis medis nepatenka į darbų zoną.
11.	Pušis	18,00	Medį numatoma persodinti, preliminari medžio persodinimo vieta pateikiama brėžinyje PS21-01-PP-DEOP.
12.	Klevas	8,00	Medį numatoma persodinti, preliminari medžio persodinimo vieta pateikiama brėžinyje PS21-01-PP-DEOP.
13.	Beržas	17,00 ir 20,00	Apsaugos priemonės nėra numatomos, nes šis medis nepatenka į darbų zoną.
14.	Eglė	5,00	Medį numatoma persodinti, preliminari medžio persodinimo vieta pateikiama brėžinyje PS21-01-PP-DEOP.
15.	Eglė	6,00	Medį numatoma persodinti, preliminari medžio persodinimo vieta pateikiama brėžinyje PS21-01-PP-DEOP.

DOKUMENTO ŽYMUO	LAPAS	LAPŲ	LAIDA
PS21-01-PP-AR	6	7	0

Eil. Nr.	Medžio pavadinimas	Medžio diametras, mm	Priemonės medžio apsaugojimui
16.	Eglė	5,00	Medį numatoma persodinti, preliminari medžio persodinimo vieta pateikiama brėžinyje PS21-01-PP-DEOP.
17.	Eglė	5,00	Medį numatoma persodinti, preliminari medžio persodinimo vieta pateikiama brėžinyje PS21-01-PP-DEOP.
18.	Eglė	5,00	Medį numatoma persodinti, preliminari medžio persodinimo vieta pateikiama brėžinyje PS21-01-PP-DEOP.
19.	Eglė	5,00	Medį numatoma persodinti, preliminari medžio persodinimo vieta pateikiama brėžinyje PS21-01-PP-DEOP.
20.	Dekoratyvinis medis	4,00	Medį numatoma pašalinti.
21.	Pušis	9,00	Apsaugos priemonės nėra numatomos, nes šis medis nepatenka į darbų zoną.
22.	Pušis	9,00	Apsaugos priemonės nėra numatomos, nes šis medis nepatenka į darbų zoną.
23.	Pušis	10,00	Apsaugos priemonės nėra numatomos, nes šis medis nepatenka į darbų zoną.

Medžių persodinimo vieta yra preliminari, ji bus tikslinama techninio projekto metu.

Šlaitus, plotus esančius tarp vejos bortelio ir gatvės raudonųjų linijų bei plotus esančius tarp kelkraščio krašto ir gatvės raudonųjų linijų numatoma apželdinti veja.

DOKUMENTO ŽYMUO	LAPAS	LAPŲ	LAIDA
PS21-01-PP-AR	7	7	0

[Pateikti](#) [Derinami](#) [Suderinti](#) [Atmesti](#) [Pagalba](#) [Žemėlapis](#)

Lapkričio 5 dieną vyko nuotolinis TIIS seminaras. Kas nedalyvavo, kviečiame peržiūrėti video įrašą:

* Geodezininkai [nuoroda į video įrašą](#).

* Erdvinių duomenų tvarkytojai (savivaldybių ir inžinerinius tinklus eksploatuojančių įmonių atstovai) [nuoroda į video įrašą](#).

* Seminaro medžiaga (skaidrės pdf formatu): [parsisiusti](#).

Paraiškos peržiūra

Paraiškos Nr.	265321
Paraiškos pavadinimas	V.Gorskio_Vilnius_Pasilaiciu_T_Geolta_902
Paraiškos adresas	Vilniaus m., Pašilaičių sen., V. Gorskio g.
Geodezininko atstovaujama įmonė	
Įmonės numeris	
Būklė	Suteiktas numeris: 13:21:1234
Plano tipas	Topografinis planas
Topografinio plano potipis	Prieš statybas
Statytojas	
Galimybė atsisiųsti didesnę nei 3 ha teritoriją	<input checked="" type="checkbox"/>
TOPD Savivaldybės duomenys	Atsisiusti
SEDR DWG brėžinys (beta versija)	Atsisiusti
Telia Lietuva, AB - Vilniaus m. sav.	Duomenų teikimas nutrauktas
Vilniaus apšvietimas, UAB - Vilniaus m. sav.	Duomenų teikimas nutrauktas
Grinda, UAB - Vilniaus m. sav.	Duomenų teikimas nutrauktas
Vilniaus vandenys, UAB - Topografiniai planai	Duomenų teikimas nutrauktas
Vilniaus viešasis transportas, UAB - Vilniaus m. sav.	Duomenų teikimas nutrauktas
ESO, AB - Vilniaus regionas TOPO	Atsisiusti
Peržiūrėti teritoriją	Atgal į sąrašą

Duomenys

Duomenų Nr.	Failo pavadinimas	Statusas	Veiksmai
360715	Vilniaus m., V. Gorskio g._GKTR.dwg	Aktyvus	

Derinančių institucijų pasirašyto brėžinio kopija

Kopijos Nr.	Failo pavadinimas	Sukūrimo data	Veiksmai
321095	Vilniaus m., Pasilaiciu sen., V. Gorskio g._s0129.pdf	2021-01-29 02:44:06	
Įkelti brėžinio kopija			
Galima įkelti tik .pdf failus.			

Sprendimai

Sprendimo Nr.	Sprendimą atliekanti organizacija	Teritorija	Būklė	Sukūrimo data	Automatinio sutuli data
1161717	Vilniaus planas, SĮ		Sutikta	2021-01-29 02:42:55	2021-02-12 02:42
1161718	ESO, AB	Vilniaus regionas TOPO	Sutikta	2021-01-29 02:42:55	2021-02-12 02:42
1161719	Vilniaus viešasis transportas, UAB	Vilniaus m. sav.	Sutikta	2021-01-29 02:42:55	2021-02-12 02:42
1161720	Vilniaus vandenys, UAB	Topografiniai planai	Sutikta	2021-01-29 02:42:55	2021-02-12 02:42
1161721	Grinda, UAB	Vilniaus m. sav.	Sutikta	2021-01-29 02:42:55	2021-02-12 02:42
1161722	Vilniaus apšvietimas, UAB	Vilniaus m. sav.	Sutikta	2021-01-29 02:42:55	2021-02-12 02:42
1161723	Telia Lietuva, AB	Vilniaus m. sav.	Sutikta	2021-01-29 02:42:55	2021-02-12 02:42
1180867	Vilniaus miesto savivaldybės administracija		Sutikta	2021-02-12 02:44:38	2021-02-17 02:44

Įvykiai		
Įvykio Data	Įvykio Pavadinimas	Įvykio informacija
2021-01-29 02:42:37	Duomenys įkelti.	
2021-01-29 02:42:46	Duomenys pateikti.	
2021-01-29 02:42:55	Tikrintojų sąrašas sukurtas.	
2021-01-29 07:18:14	Telia Lietuva, AB - Vilniaus m. sav. (naudotojas Natalja Trofimova) sutikta.	
2021-01-29 07:22:56	Vilniaus viešasis transportas, UAB - Vilniaus m. sav. (naudotojas Stasė Serbentavičienė) sutikta.	
2021-01-26 01:01:22	Sukurta.	
2021-02-01 15:21:48	ESO, AB - Vilniaus regionas TOPO (naudotojas Birutė Paužienė) sutikta.	
2021-02-11 14:19:00	Vilniaus planas, SĮ (naudotojas Dovilė Strazdienė) sutikta.	
2021-02-11 15:37:10	Vilniaus vandenys, UAB - Topografiniai planai (naudotojas Dalia Misiūnienė) sutikta.	
2021-02-12 02:43:34	Grinda, UAB - Vilniaus m. sav.: Suderinta automatiškai (praėjus 10 d.d.)	
2021-02-12 02:44:34	Vilniaus apšvietimas, UAB - Vilniaus m. sav.: Suderinta automatiškai (praėjus 10 d.d.)	
2021-02-12 02:44:38	Derintojų sąrašas sukurtas.	
2021-02-12 14:19:23	Vilniaus miesto savivaldybės administracija (naudotojas Rimutė Beniulienė) sutikta.	
2021-02-12 14:19:23	Suteiktas unikalus numeris 13:21:1234	
2021-02-12 14:19:23	Priimtas į TOPD	

[Pateikti](#) [Derinami](#) [Suderinti](#) [Atmesti](#) [Pagalba](#) [Žemėlapis](#)

Lapkričio 5 dieną vyko nuotolinis TIIS seminaras. Kas nedalyvavo, kviečiame peržiūrėti video įrašą:

* Geodezininkai [nuoroda į video įrašą](#).

* Erdvinių duomenų tvarkytojai (savivaldybių ir inžinerinius tinklus eksploatuojančių įmonių atstovai) [nuoroda į video įrašą](#).

* Seminaro medžiaga (skaidrės pdf formatu): [parsisiusti](#).

Paraiškos peržiūra

Paraiškos Nr.	266481
Paraiškos pavadinimas	_Tarandes_Avizieniu_T_Geolta_902
Paraiškos adresas	Vilniaus r., Avizienu sen., Tarandės k.
Geodezininko atstovaujama įmonė	
Įmonės numeris	
Būklė	Suteiktas numeris: 41:21:1089
Plano tipas	Topografinis planas
Topografinio plano potipis	Prieš statybas
Statytojas	
Galimybė atsisiųsti didesnę nei 3 ha teritoriją	<input checked="" type="checkbox"/>
TOPD Savivaldybės duomenys	Duomenų nėra
Telia Lietuva, AB - Vilniaus r. sav.	Duomenų teikimas nutrauktas
Vilniaus r. sav. - Statybos skyrius	Duomenų teikimas nutrauktas
Vilniaus r. sav. - Žemės ūkio skyrius	Duomenų teikimas nutrauktas
ESO, AB - Vilniaus regionas TOPO	Duomenų nėra
Vilniaus vandenys, UAB - Vilniaus r. sav.	Duomenų teikimas nutrauktas

[Peržiūrėti teritoriją](#)

[Atgal į sąrašą](#)

Duomenys

Duomenų Nr.	Failo pavadinimas	Statusas	Veiksmai
360714	Vilniaus r., Avizienu sen., Tarandes k._GKTR.dwg	Aktyvus	

Derinančių institucijų pasirašyto brėžinio kopija

Kopijos Nr.	Failo pavadinimas	Sukūrimo data	Veiksmai
321094	Vilniaus r., Avizienu sen., Tarandes k._s0129.pdf	2021-01-29 02:40:50	

[Įkelti brėžinio kopija](#)

Galima įkelti tik .pdf failus.

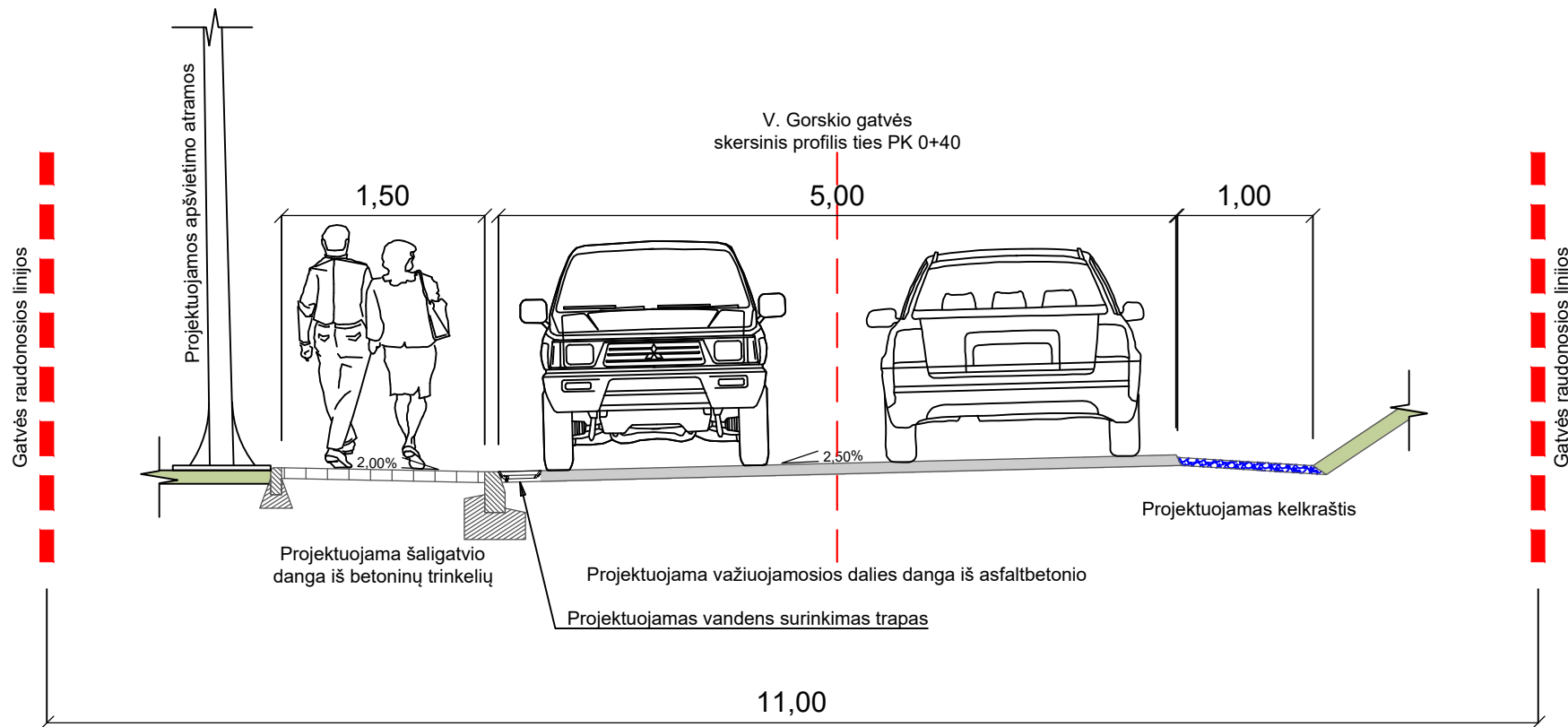
Sprendimai

Sprendimo Nr.	Sprendimą atliekanti organizacija	Teritorija	Būklė	Sukūrimo data	Automatinio sutuli data
1161712	Vilniaus vandenys, UAB	Vilniaus r. sav.	Sutikta	2021-01-29 02:39:07	2021-02-12 02:39
1161713	ESO, AB	Vilniaus regionas TOPO	Sutikta	2021-01-29 02:39:07	2021-02-12 02:39
1161715	Vilniaus rajono savivaldybės administracija	Statybos skyrius	Sutikta	2021-01-29 02:39:07	2021-02-12 02:39
1161714	Vilniaus rajono savivaldybės administracija	Žemės ūkio skyrius	Sutikta	2021-01-29 02:39:07	2021-02-12 02:39
1161716	Telia Lietuva, AB	Vilniaus r. sav.	Sutikta	2021-01-29 02:39:07	2021-02-12 02:39
1180417	Vilniaus rajono savivaldybės administracija		Sutikta	2021-02-11 15:31:45	2021-02-15 15:31

Įvykiai

Įvykio Data	Įvykio Pavadinimas	Įvykio informacija
2021-01-29 02:25:53	Sukurta.	
2021-01-29 02:38:51	Duomenys įkelti.	

2021-01-29 02:38:58	Duomenys pateikti.
2021-01-29 02:39:07	Tikrintojų sąrašas sukurtas.
2021-01-29 07:39:19	Telia Lietuva, AB - Vilniaus r. sav. (naudotojas Natalja Trofimova) sutikta.
2021-01-29 08:14:56	Vilniaus rajono savivaldybės administracija - Žemės ūkio skyrius (naudotojas Vladislava Ursul) sutikta.
2021-02-04 10:35:54	Vilniaus rajono savivaldybės administracija - Statybos skyrius (naudotojas Jolita Kebedytė) sutikta.
2021-02-01 07:39:41	ESO, AB - Vilniaus regionas TOPO (naudotojas Lina Buchienė) sutikta.
2021-02-11 15:31:22	Vilniaus vandenys, UAB - Vilniaus r. sav. (naudotojas Dalia Misiūnienė) sutikta.
2021-02-11 15:31:45	Derintojų sąrašas sukurtas.
2021-02-15 11:51:28	Vilniaus rajono savivaldybės administracija (naudotojas Jolita Kebedytė) sutikta.
2021-02-15 11:51:28	Suteiktas unikalus numeris 41:21:1089
2021-02-15 11:51:28	Priimtas į TOPD



0	2021	Projektiniai pasiūlymai		
LAIDA	IŠLEIDIMO DATA	LAIDOS STATUSAS. KEITIMO PRIEŽASTIS (JEI TAIKOMA)		
KVAL. PATV. DOK. NR	LOCUS 3D			STATINIO PROJEKTO PAVADINIMAS Vincento Gorskio g. Tarandės k., Vilniaus m. sav. rekonstravimo projektas
36342	PV	B. Ubartas		DOKUMENTO PAVADINIMAS LAIDA
	PROJ.	V. Rinkevičius		Skersinis profilis M 1:50 0
LT	STATYTOJAS IR (ARBA) UŽSAKOVAS Statytojas: Vilniaus miesto savivaldybės administracija Užsakovas: A. G.			DOKUMENTO ŽYMUO LAPAS LAPŲ PS21-01-PP-SP 1 1