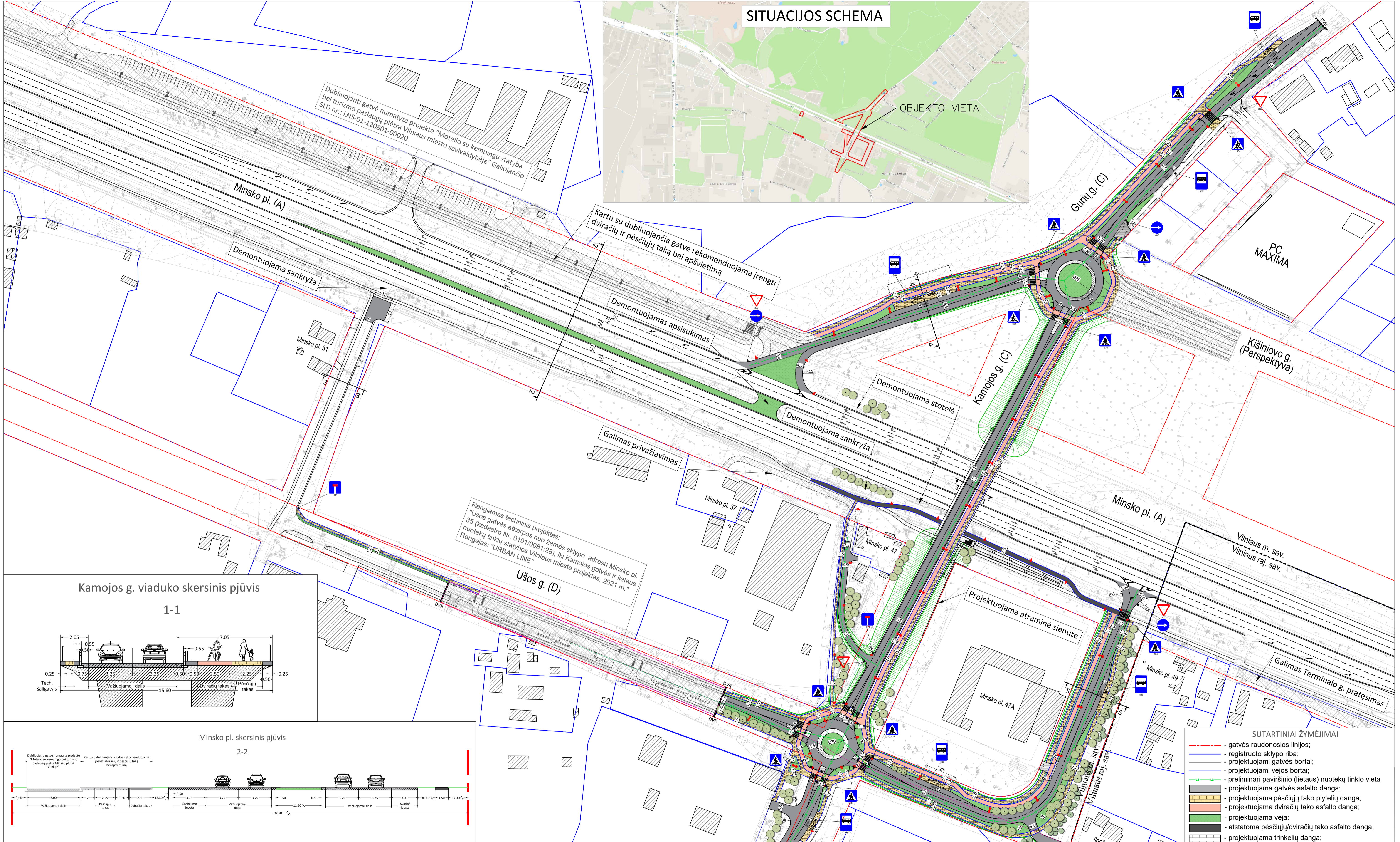
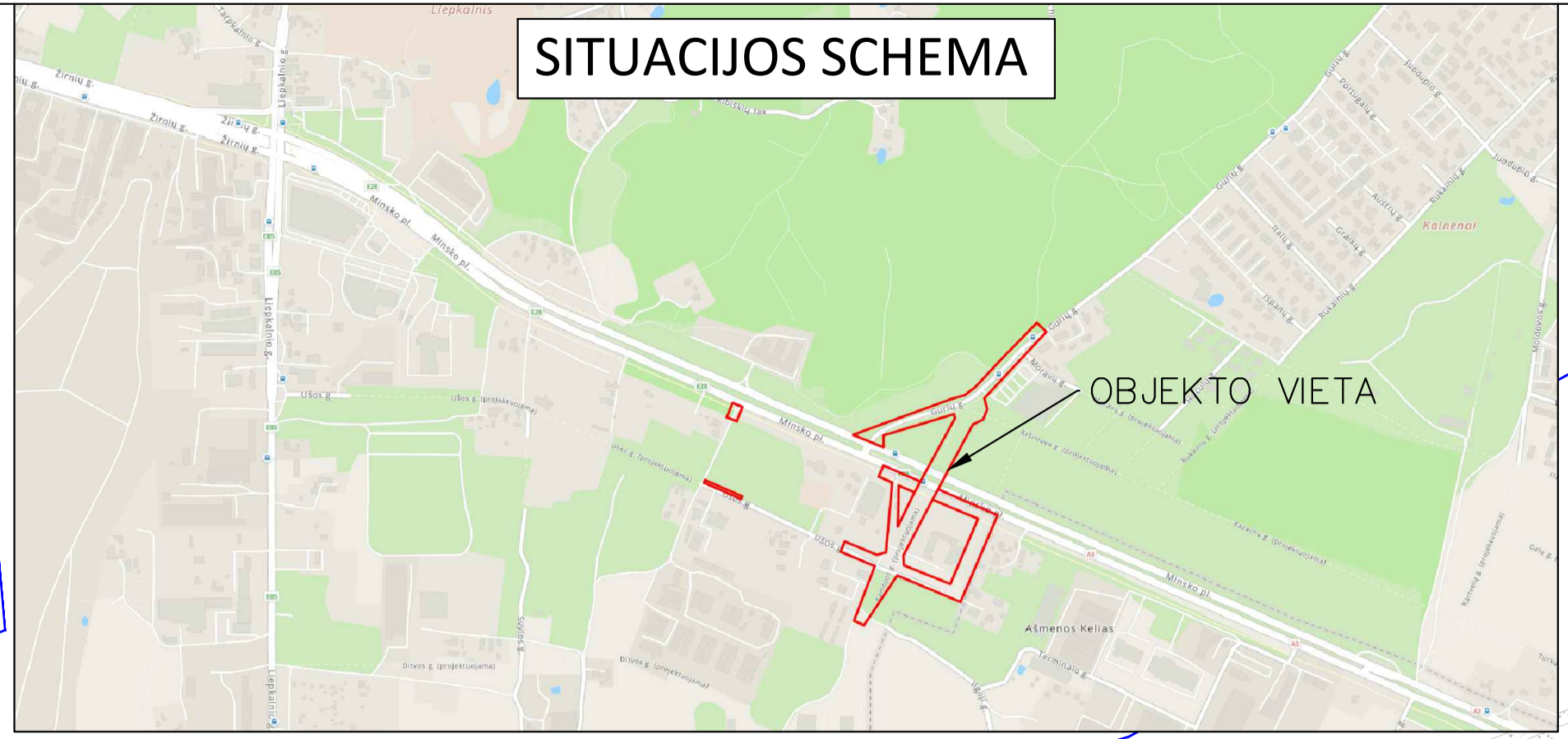


SITUACIJOS SCHEMA



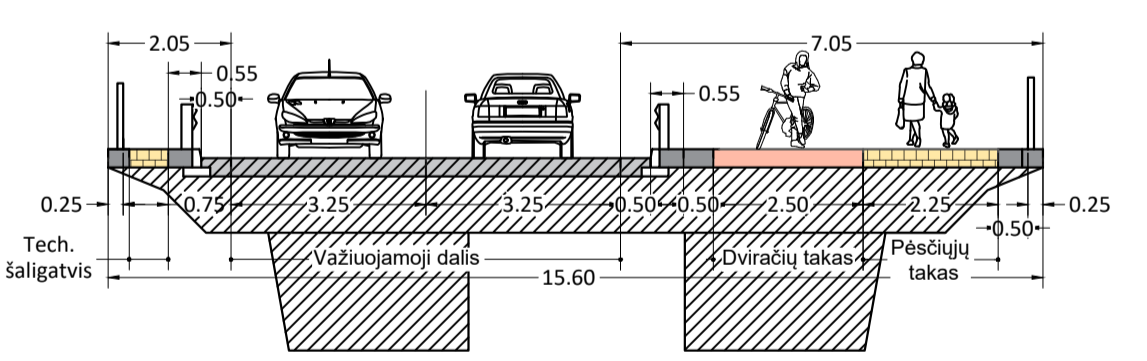
Dubliuojanti gatvė numatyta projekte "Motelio su kempingų statyba bei turizmo paslaugų plėtra Vilniaus miesto savivaldybėje" Galiojantis SLD nr.: LNS-01-120801-00020

Kartu su dubliuojančia gatve rekomenduojama įrengti dviračių ir pėsčiųjų taką bei apšvietimą

Rengiamas techninis projektas: "Ušos gatvės atkarpos nuo žemės sklypo, adresu Minsko pl. 35 (kadastrinis Nr. 0101/0081-28), iki Kamojos gatvės ir lietaus nuotekų tinklų statybos Vilniaus mieste projektas, 2021 m." Rengėjas: "URBAN LINE"

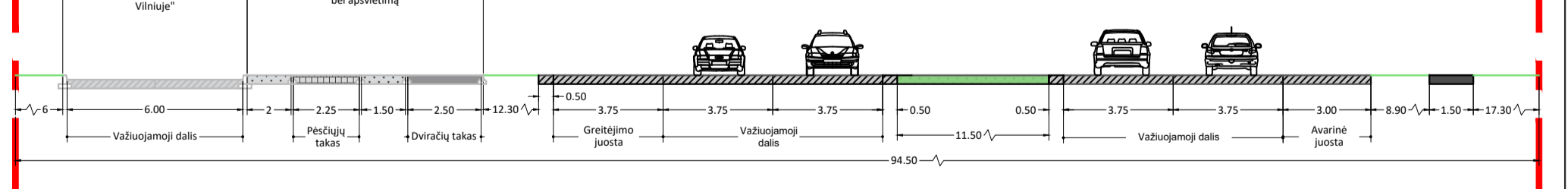
Kamojos g. viaduko skersinis pjūvis

1-1



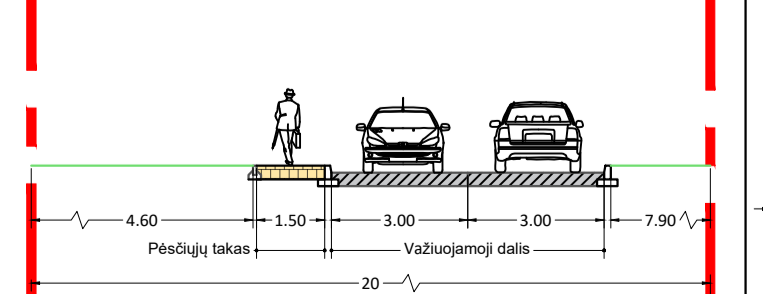
Minsko pl. skersinis pjūvis

2-2



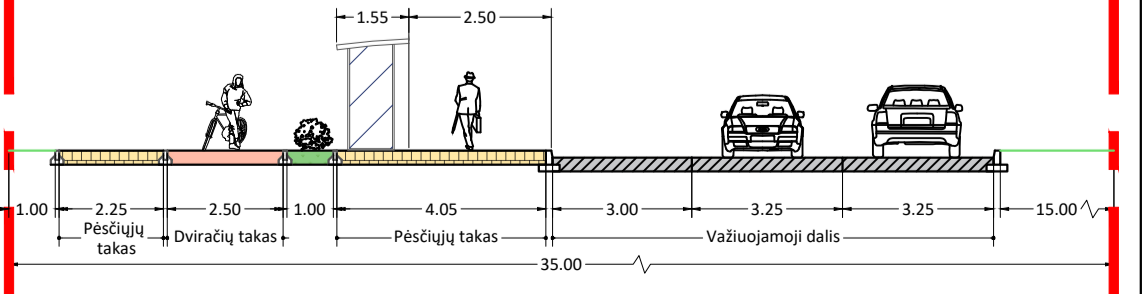
Ušos g. skersinis pjūvis (esamas)

3-3



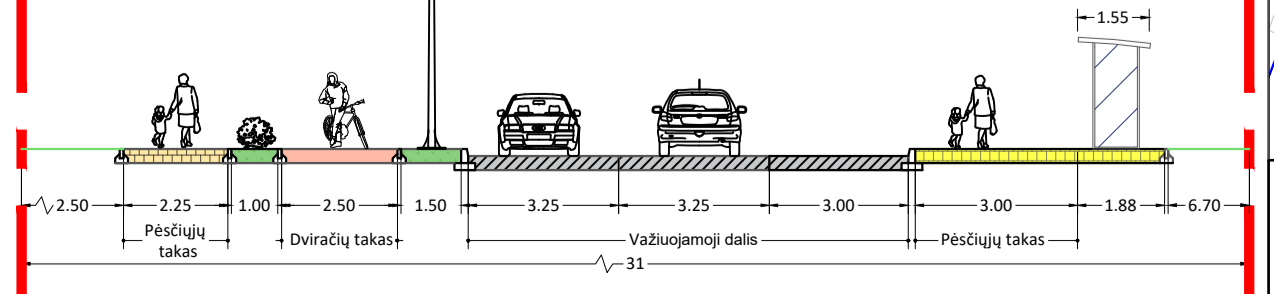
Gurių g. skersinis pjūvis

4-4



Skersinis pjūvis

5-5

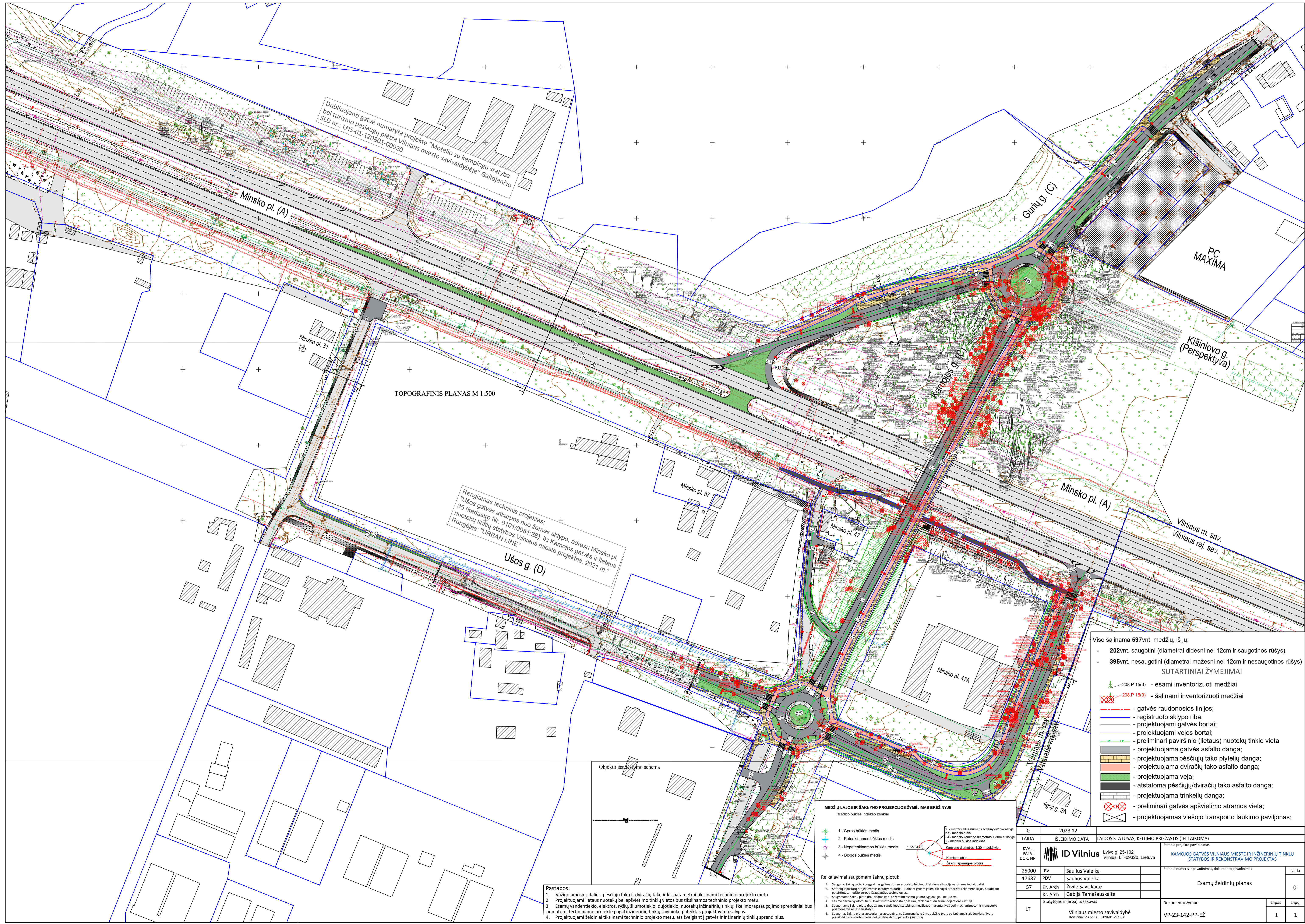


- SUTARTINIAI ŽYMĖJIMAI**
- gatvės raudonosios linijos;
 - registroto sklypo riba;
 - projektuojami gatvės bortai;
 - projektuojami vejos bortai;
 - preliminari paviršinio (lietaus) nuotekų tinklo vieta
 - projektuojama gatvės asfalto danga;
 - projektuojama pėsčiųjų tako plytelių danga;
 - projektuojama dviračių tako asfalto danga;
 - projektuojama veja;
 - atstatoma pėsčiųjų/dviračių tako asfalto danga;
 - projektuojama trinkelė danga;
 - preliminari gatvės apšvietimo atramos vieta;
 - projektuojamas viešojo transporto laukimo paviljonas;
 - projektuojami medžiai;

Pastabos:

1. Važiuojamosios dalies, pėsčiųjų takų ir dviračių takų ir kt. parametrai tikslinami techninio projekto metu.
2. Projektuojami lietaus nuotekų bei apšvietimo tinklų vietos bus tikslinamos techninio projekto metu.
3. Esamų vandentiekio, elektros, ryšių, šilumotiekio, dujotiekio, nuotekų inžinerinių tinklų iškelimo/apsaugojimo sprendiniai bus numatomi techniniame projekte pagal inžinerinių tinklų savininkų pateiktas projektavimo sąlygas.
4. Projektuojami želdiniai tikslinami techninio projekto metu, atsižvelgiant į gatvės ir inžinerinių tinklų sprendinius.

0	2023 11	LAIKOS STATUSAS, KEITIMO PRIEŽASTIS (JEI TAIKOMA)	
LAIKA	IŠLEIDIMO DATA		
KVAL. PATV. DOK. NR.	ID Vilnius	Laidos statusas: Vilniaus g. 25-102 Vilnius, LT-08520, Lietuva	
25000	PV	Saulius Valeika	KAMOJOS GATVĖS VILNIAUS MIESTE IR INŽINERINIŲ TINKLŲ STATYBOS IR REKONSTRAVIMO PROJEKTAS
17687	PDV	Saulius Valeika	Statinio numeris ir pavadinimas, dokumento pavadinimas
		Lukas Kmiliauskas	Projektiniai pasiūlymai
LT	Statytojas ir (arba) užsakovas	Vilniaus miesto savivaldybė	Dokumento žymuo
		Konstitucijos pr. 3, LT-09601 Vilnius	VP-23-142-PP-BR1
			Lapas
			Lapų
			0
			1
			1



Dubliuojanti gatvė numatyta projekte "Motelio su kempingų statyba bei turizmo paslaugų plėtra Vilniaus miesto savivaldybėje" Galiojantis SLD nr.: LNS-01-120801-00020

TOPOGRAFINIS PLANAS M 1:500

Rengiamas techninis projektas:
"Ušos gatvės atkarpos nuo žemės sklypo, adresu Minsko pl. 35 (kadastro Nr. 0101/0081-28), iki kamojos gatvės ir lietaus nuotekų tinklų statybos Vilniaus mieste projektas, 2021 m."
Rengėjas: "URBAN LINE"

Ušos g. (D)

Objekto išsistėmimo schema

MEDŽIŲ LAJOS IR ŠAKNYNO PROJEKCIJOS ŽYMĖJIMAS BRĖŽINYJE

Medžio būklės indokso ženklai:

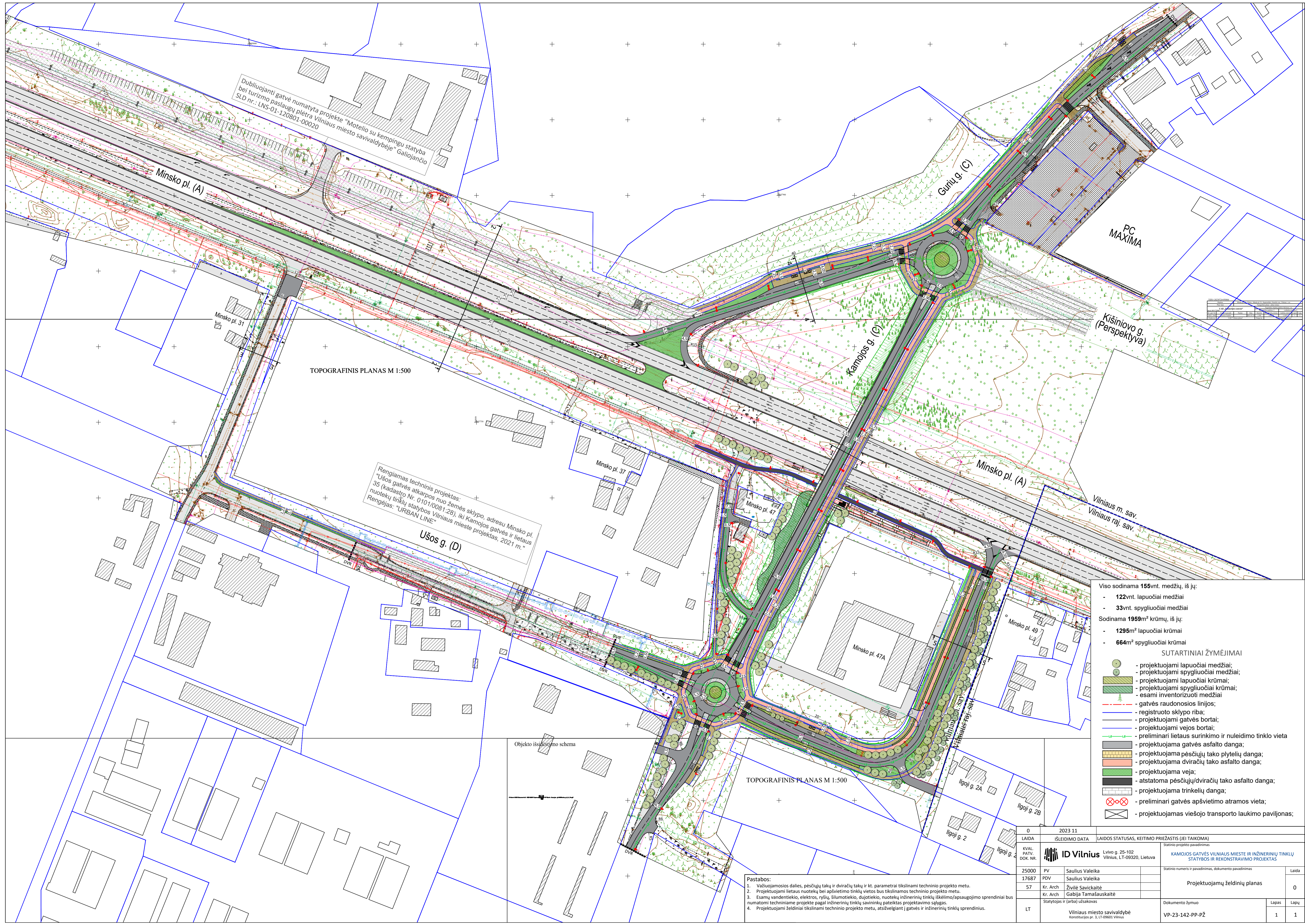
1 - Geros būklės medis	1 - medžio eilės numeris brėžinyje/žiniaraštyje
2 - Patenkinamos būklės medis	Ks - medžio odos
3 - Nepatenkinamos būklės medis	L - medžio būklės indokso
4 - Blogos būklės medis	1.KS 34 (2)

1.KS 34 (2) - Kamieno skersmuo 1.30 m aukštyje
Kamieno žalis
Šaknų apsaugos plotas

- Pastabos:**
1. Vairuojamosios dalies, pėsčiųjų takų ir dviračių takų ir kt. parametrai tikslinami techninio projekto metu.
 2. Projektuojami lietaus nuotekų bei apšvietimo tinklų vietos bus tikslinamos techninio projekto metu.
 3. Esamų vandentiekio, elektros, ryšių, šilumotiekio, dujotiekio, nuotekų inžinerinių tinklų iškėlimo/apsaugojimo sprendiniai bus numatomi techniniame projekte pagal inžinerinių tinklų savininkų pateiktas projektavimo sąlygas.
 4. Projektuojami želdiniai tikslinami techninio projekto metu, atsižvelgiant į gatvės ir inžinerinių tinklų sprendinius.

- Viso šalinama 597vnt. medžių, iš jų:
- 202vnt. saugotini (diametrai didesni nei 12cm ir saugotinos rūšys)
 - 395vnt. nesaugotini (diametrai mažesni nei 12cm ir nesaugotinos rūšys)
- SUTARTINIAI ŽYMĖJIMAI**
- 208.P.15(3) - esami inventorizuoti medžiai
 - 208.P.15(3) - šalinami inventorizuoti medžiai
 - gatvės raudonosios linijos;
 - registroto sklypo riba;
 - projektuojami gatvės bortai;
 - projektuojami vejos bortai;
 - preliminari paviršinio (lietaus) nuotekų tinklo vieta
 - projektuojama gatvės asfalto danga;
 - projektuojama pėsčiųjų tako plytelių danga;
 - projektuojama dviračių tako asfalto danga;
 - projektuojama veja;
 - atstatoma pėsčiųjų/dviračių tako asfalto danga;
 - projektuojama trinkelėlių danga;
 - preliminari gatvės apšvietimo atramos vieta;
 - projektuojamas viešojo transporto laukimo paviljonas;

0	2023 12	LAIDOS STATUSAS, KEITIMO PIRĖŽASTAS (JEI TAIKOMA)	
LAIKA	IŠLEIDIMO DATA	Statinio projekto pavadinimas	
KVAL. PATV. DOK. NR.	ID Vilnius	KAMOJOS GATVĖS VILNIAUS MIESTE IR INŽINERINIŲ TINKLŲ STATYBOS IR REKONSTRAVIMO PROJEKTAS	
25000	PV	Saulius Valeika	Statinio numeris ir pavadinimas, dokumento pavadinimas
17687	PDV	Saulius Valeika	Laida
57	Kr. Arch	Živilė Savickaitė	Esamų želdinių planas
LT	Kr. Arch	Gabija Tamašauskaitė	0
	Statytojas ir (arba) užsakovas	Vilniaus miesto savivaldybė	Dokumento žymuo
		Konstitucijos pr. 3, LT-09601 Vilnius	VP-23-142-PP-EŽ
			Lapas Lapų
			1 1



Dubliuojanti gatvė numatyta projekte "Motelio su kempingų statyba bei turizmo paslaugų plėtra Vilniaus miesto savivaldybėje" Galiojantis SLD nr.: LNS-01-120801-00020

TOPOGRAFINIS PLANAS M 1:500

Rengiamas techninis projektas:
"Ušos gatvės atkarpos nuo žemės sklypo, adresu Minsko pl. 35 (kadastro Nr. 0101/0081:26), iki Kamojos gatvės ir lietaus nuotekų tinklo statybos Vilniaus mieste projektas, 2021 m."
Rengėjas: "URBAN LINE"
Ušos g. (D)

Pastabos:
1. Važiujamosios dalies, pėsčiųjų takų ir dviračių takų ir kt. parametrai tikslinami techninio projekto metu.
2. Projektuojami lietaus nuotekų bei apšvietimo tinklų vietos bus tikslinamos techninio projekto metu.
3. Esamų vandentiekio, elektros, ryšių, šilumotiekio, dujotiekio, nuotekų inžinerinių tinklų išiklaido/apsaugojimo sprendiniai bus numatomi techniniame projekte pagal inžinerinių tinklų savininkų pateiktas projektavimo sąlygas.
4. Projektuojami želdiniai tikslinami techninio projekto metu, atsižvelgiant į gatvės ir inžinerinių tinklų sprendinius.

- Viso sodinama 155vnt. medžių, iš jų:
- 122vnt. lapuočiai medžiai
 - 33vnt. spygliuočiai medžiai
- Sodinama 1959m² krūmų, iš jų:
- 1295m² lapuočiai krūmai
 - 664m² spygliuočiai krūmai
- SUTARTINIAI ŽYMĖJIMAI
- projektuojami lapuočiai medžiai;
 - projektuojami spygliuočiai medžiai;
 - projektuojami lapuočiai krūmai;
 - projektuojami spygliuočiai krūmai;
 - esami inventurizuoti medžiai
 - gatvės raudonosios linijos;
 - registruoto sklypo riba;
 - projektuojami gatvės bortai;
 - projektuojami vejos bortai;
 - preliminariniai lietaus surinkimo ir nuleidimo tinklo vieta
 - projektuojama gatvės asfalto danga;
 - projektuojama pėsčiųjų tako plytelių danga;
 - projektuojama dviračių tako asfalto danga;
 - projektuojama veja;
 - atstatoma pėsčiųjų/dviračių tako asfalto danga;
 - projektuojama trinkelų danga;
 - preliminariniai gatvės apšvietimo atramos vieta;
 - projektuojamas viešojo transporto laukimo paviljonas;

0	2023 11	LAIKOS STATUSAS, KEITIMO PRIEŽASTIS (JEI TAIKOMA)	
LAIKA	IŠLEIDIMO DATA	LAIKOS STATUSAS, KEITIMO PRIEŽASTIS (JEI TAIKOMA)	
KVAL. PATV. DOK. NR.	25000 PV	Saulius Valeika	Statinio projekto pavadinimas
	17687 PDV	Saulius Valeika	KAMOJOS GATVĖS VILNIAUS MIESTE IR INŽINERINIŲ TINKLŲ STATYBOS IR REKONSTRAVIMO PROJEKTAS
	57 Kr. Arch	Živilė Savickaitė	Statinio numeris ir pavadinimas, dokumento pavadinimas
	Kr. Arch	Gabija Tamašauskaitė	Projektuojamų želdinių planas
LT	Statybos ir (arba) užsakovas	Vilniaus miesto savivaldybė Konstitucijos pl. 3, LT-09601 Vilnius	Dokumento žymuo VP-23-142-PP-PŽ
			Lapas Lapų
			1 1