



PROJEKTO
PAVADINIMAS

Daugiabučio gyvenamojo namo Kazliškių g. 19, Vilniuje, neįrengtų pastogių (unikalus nr. 4400-0380-8002:5638 ir 4400-0480-7221:6712) paskirties keitimo į gyvenamąją (butų) ir padalinant į tris turtinius vienetus - butus rekonstravimo projektas.

STATYBOS ADRESAS
STATINIO KATEGORIJA
STATYBOS RŪŠIS
PROJEKTO STADIJA

Kazliškių g. 19, Vilnius
Ypatingasis statinys
Rekonstravimas
Projektiniai pasiūlymai

STATYTOJAS

A [REDACTED] [REDACTED]

PROJEKTUOTOJAS

MB „A2X2“
Kaštonų g. 4 (5a.), Vilnius
Tel.: 8698 03273;
el.p.: architektai@a2x2.lt

Įmonės vadovas
Projekto vadovas
Projekto dalies vadovas (KVAD)
Architektas

Linas Pasiaura
Andrius Vaičiulis, At.nr. 1673
Andrius Vaičiulis, At.nr. 3603
Evaldas Mikelevičius

2019-03 LAIDA O

A2X2 – 291 – PP

a2x2.lt

Forma patvirtinta
Vilniaus miesto
savivaldybės
administracijos direktoriaus
2019 m. lapkričio 27 d.
įsakymu Nr. 30-3052/19



VILNIAUS MIESTO SAVIVALDYBĖS ADMINISTRACIJA

PRITARIU
Vyriausiasis miesto architektas

(parašas)
2020 m. 02 27 d.

Reg. Nr. PPU 56/20

PROJEKTINIŲ PASIŪLYMŲ RENGIMO UŽDUOTIS

2020 m.
Vilnius

1. Statinio projekto pavadinimas: Daugiabučio gyvenamojo namo Kazliškių g. 19 rekonstravimo projektas.

2. Nustatomi žemės sklypo naudojimo reglamentai

2.1.	užstatymo tipas	Laisvo planavimo
2.2.	užstatymo tankis	20,4% (esamas)
2.3.	užstatymo intensyvumas	0,64
2.4.	aukštis (m) nuo statinių statybos zonos esamo žemės paviršiaus	Esamas
2.5.	maksimali absoliutinė altitudė (m)	Esama
2.6.	aukštų skaičius (nuo–iki)	4 aukšt.
2.7.	automobilių stovėjimo vietų skaičius	Vadovaujantis STR 2.06.04:2014 „Gatvės ir vietinės reikšmės keliai. Bendrieji reikalavimai“ bei Vilniaus miesto savivaldybės tarybos patvirtintu 2017-12-20 sprendimu Nr. 1-1312
2.8.	priklausomų želdynų plotas	Ne mažesnis nei esamas
2.9.	esamų medžių įvertinimas, taksacija	Nereikalinga

3. Kiti reikalavimai

3.1.	architektūrinės išraiškos priemonės: medžiagiškumas, spalva, tūrio formos, proporcijos, mastelis	Architektūrinė išraiška ir spalvinis sprendimas kontekstualus esamam pastatui ir aplinkai. Užtikrinti medžiagų šiuolaikiškumą ir kokybę.
3.2.	reikalavimai sklypo sutvarkymui ir apželdinimui	Išlaikyti norminį želdynų plotą vadovaujantis Atskirųjų rekreacinės paskirties želdynų plotų normomis.
3.3.	konteksto sąlygojami reikalavimai	
	reikalavimai susisiekimo ir inžinerinių tinklų plėtrai	

3.4.	kiti teritorijų planavimo dokumentuose nustatyti reikalavimai (bendruosiuose, specialiuosiuose planuose)	
3.5.	su projekto įgyvendinimu susijusi būtina viešosios infrastruktūros plėtra	
3.6.	projektinių pasiūlymų vaizdinės informacijos parengimas	

Jovilė Jaruševičiūtė, tel. (8 5) 211 2692, el. paštas jovile.jaruseviciute@vilnius.lt

Danutė Eidukonytė, tel. (8 5) 211 2750, el. paštas danute.eidukonyte@vilnius.lt

Lietuvos Respublikos viešojo administravimo įstatymo 36 straipsnis: asmuo turi teisę apskųsti viešojo administravimo subjekto priimtą administracinės procedūros sprendimą savo pasirinkimu administracinių ginčų komisijai arba administraciniam teismui įstatymų nustatyta tvarka.

Žymuo	Dokumento / brėžinio pavadinimas	Lapo Nr.
A2X2 - 291 - PP - 001T	Titulinis	1 lapas
	Patvirtinta projektinių pasiūlymų projektavimo užduotis reg.nr. PPU 56/20	2 lapai
A2X2 - 291 - PP - 002DBZ	Dokumentų ir brėžinių žiniaraštis	1 lapas
A2X2 - 291 - PP - 003BSR	Bendrieji statinio rodikliai	2 lapas
A2X2 - 291 - PP - 004AR	Aiškinamasis raštas	2 lapas
A2X2 - 291 - PP - 01	Sklypo planas	1 lapas
A2X2 - 291 - PP - 02	Planas m1:100	1 lapas
A2X2 - 291 - PP - 03	Pjuvis A-A M 1:100	1 lapas
A2X2 - 291 - PP - 04	Fasadai M1:250	1 lapas
A2X2 - 291 - PP - 05	Esamos būklės fotofiksacija	1 lapas
A2X2 - 291 - PP - 06	Vizualizacija	1 lapas
Priedai		
Priedas Nr. 1	Teritorijų planavimo suvestinis skaitmeninis žemėlapis	1 lapas
Priedas Nr. 2	Sklypo nekilnojamojo turto registro centrinio duomenų banko išrašas	3 lapai
Priedas Nr. 3	Sutikimai dėl statytojo	4 lapai
Priedas Nr. 4	Žemės sklypo planas	2 lapai
Priedas Nr. 5	Topografinis planas	1 lapas
Priedas Nr. 6a	Nekilnojamojo turto registro centrinio duomenų banko išrašas	2 lapai
Priedas Nr. 6b	Neįrengtų patalpų kadastrinių matavimų byla	4 lapai
Priedas Nr. 7a	Nekilnojamojo turto registro centrinio duomenų banko išrašas	2 lapai
Priedas Nr. 7b	Neįrengtų patalpų kadastrinių matavimų byla	6 lapai
Priedas Nr. 8	Žemės sklypo nuoma	4 lapai
Priedas Nr. 9	Butų/patalpų savininkų sąrašas	5 lapai
Priedas Nr. 10	Butų/patalpų savininkų balsavimas	1 lapas
Priedas Nr. 11	Neįrengtų palėpių atskyrimo planai	2 lapai
Priedas Nr. 12	Butų, esančių po neįrengta pastoge (3a) planai	1 lapas
Priedas Nr. 13	KVAD PP suderinimas 2019-05-06 Nr. 19.85	3 lapai
Priedas Nr. 14	KVAD PP suderinimas 2009-04-12 Nr. 185	1 lapas
Priedas Nr. 15	KVAD PP suderinimas 2016-02-19 Nr. 92	5 lapai
Priedas Nr. 16	Projekto vadovo kvalifikacijos atestato kopija	1 lapas
Priedas Nr. 17	Projekto dalies vadovo kvalifikacijos atestato kopija	1 lapas
Priedas Nr. 18	Projektuotojo registravimo pažymėjimas	2 lapai

Projekto vadovas
Andrius Vaičiūlis
 atest. Nr. A-1673



BENDRIEJI STATINIŲ RODIKLIAI

Šiame priede nurodomi žemės sklypo ir statinių (techniniai ir paskirties) rodikliai bendroju atveju. Projekte nurodomi konkretaus sklypo ir konkretaus statinio bendrieji rodikliai. Bendrieji statinio rodikliai lentelėje ar kita forma nurodomi projekto bendrojoje dalyje.

Pavadinimas	Mato vienetas	Prieš rekons-travimą	Po rekons-travimo
I SKYRIUS SKLYPAS			
1. sklypo plotas	m ²	4824	4824
2. sklypo užstatymo intensyvumas	%	60,2	64,0
3. sklypo užstatymo tankis	%	20,4 nekinta	20,4 nekinta
4. Sklypo užstatymo plotas	m ²	983 nekinta	983 nekinta
II SKYRIUS PASTATAI			
1. Pastato paskirties rodikliai (gamybos, kitos planuojamos ūkinės veiklos, paslaugų apimtis, butų, vietų, lovų, bendras ir aptarnaujamų žmonių skaičius, kiti rodikliai).			
2. Pastato bendrasis plotas.*	m ²	3001,9	3085,0
4. Pastato tūris.*	m ³	13401	13748
5. Aukštų skaičius.*	vnt.	3 su mansarda (nekinta)	4a
6. Pastato aukštis.*	m	nekinta	nekinta
7. Butų skaičius (gyvenamajame name)	vnt.	38	41

Pavadinimas	Mato vienetas	Prieš rekonstravimą	Po rekonstravimo
8. Energinio naudingumo klasė		C nekinta	C nekinta
9. Pastato (patalpų) akustinio komforto sąlygų klasė		C nekinta	C nekinta
10. Statinio atsparumo ugniai laipsnis		II nekinta	II nekinta

* Žvaigždute pažymėti rodikliai apskaičiuojami vadovaujantis Nekilnojamojo turto kadastrinių matavimų ir kadastro duomenų surinkimo taisyklėmis, kurias tvirtina Lietuvos Respublikos žemės ūkio ministras. Baigus statybą ir atlikus kadastrinius matavimus šie rodikliai gali turėti neesminių nukrypimų.

Statinio projekto vadovas **Andrius Vaičiulis, At.nr. 1673**

(vardas, pavardė, parašas, kvalifikacijos atestato arba pažymos Nr., data)

Aiškinamasis raštas

Bendrieji duomenys:

Projektuojamas objektas – pastogės dalis Kazliškių g. 19, Vilniuje. Rengiami dalies neįrengtos pastogės pritaikymo gyvenamosioms patalpoms projektiniai pasiūlymai.

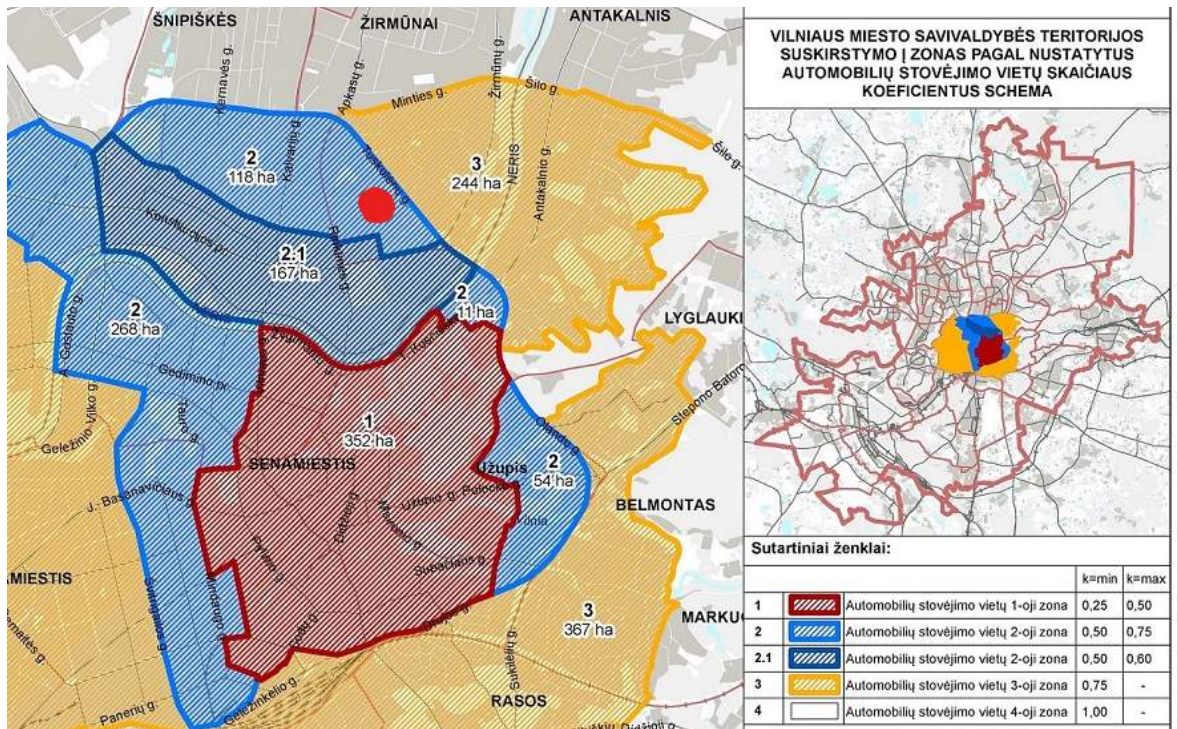
Projektuojamas objektas yra Vilniaus m. Žirmūnų mikrorajone, Vilniaus senamiesčio apsaugos zonoje Nr. 16073. Pastatas XX a. pr. statybos, 3 a. su pastoge. Konstrukcija – plytų mūras, tinkas. Stogas – dvišlaitis, medžio konstr. ir skarda. Namas stovi sovietinių daugiabučių namų kvartalo viduje, todėl senamiesčiui vizualinės įtakos neturi. Namas į kultūros paveldo registrų sąrašą nėra įtrauktas, saugotinių dekoro ir architektūrinių elementų pastogėje nėra. Tyrimo darbai neatliekami. Fasadų sprendimai daromi remiantis anksčiau darytais ir suderintais projektiniais pasiūlymais, bei jau pirmuoju ir antruoju etapu pagal projektą įgyvendinta palėpės dalimi.

Bendrieji Rodikliai.

Sklypo plotas – 4824 m². Gyvenamojo namo užstatymo plotas - 983 m². Name prieš rekonstrukciją yra 38 butai, po rekonstrukcijos – 41 butas. Pastato bendrasis plotas prieš rekonstrukciją – 3001,9 m², po rekonstrukcijos – 3085,0 m². Sklype yra 32 parkavimo vietos iš jų 1-a numatyta žmonėms su negalia, želdynų -48,26% (2328m²).

Parkavimo vietų poreikio skaičiavimas.

Reminatis „Vilniaus miesto savivaldybės teritorijos suskirstymo į zonas pagal nustatytus Automobilijų stovėjimo vietų skaičiaus koeficientus schema“ sklypas patenka į zoną 2, kuriai nustatytas koeficientas 0,75. Daugiabučiame name po rekonstrukcijos numatyti 41 butas. $41 \times 0,75 = 30,75$. Poreikis 31 parkavimo vieta. Sklype yra 32 esamos parkavimo vietos. Išvada: parkavimo vietų pakanka.



KVAD suderinimai

Projektiniai pasiūlymai suderinti su Vilniaus miesto sav. Kultūros paveldo apsaugos skyriumi. 2019-05-06, Reg.Nr.19-85.

Projektiniai pasiūlymai šiam objektui buvo suderinti su Kultūros paveldo apsaugos departamentu 2016-02-19 Nr. 92.

Taip pat prieduose pridėtas viso namo suderinimas su su Kultūros paveldo apsaugos departamentu 2009-04-12 Nr. 185.

Esama padėtis:

Dabar pastogė nenaudojama. Patekimas iš esamų laiptinių. Perdanga – metalinės sijos ir plytų mūras (perdaryta sovietmečiu iš medinių). Stogas – skardos danga, surūdijęs. Stogo konstrukcija – medinė, susidėvėjusi.

Esami inžineriniai tinklai pastate:

- elektra – iš miesto tinklų.
- šalto ir karšto vandens tiekimas – centralizuotas, iš miesto tinklų.
- dujų tiekimas – centralizuotas, iš miesto tinklų.
- Šildymo tiekimas – centralizuotas, iš miesto tinklų.

Projektuojama:

Pastogės dalyje projektuojami trys butai. Patekimai – iš esamų laiptinių. Sanmazgai ir virtuvės įrengiami virš apatinių aukštų atitinkamų funkcinių zonų.

Fasadų sprendimai daromi remiantis anksčiau darytais ir suderintais projektiniais pasiūlymais, bei jau pirmuoju etapu pagal projektą įgyvendinta palėpės dalimi.

Statybinės konstrukcijos:

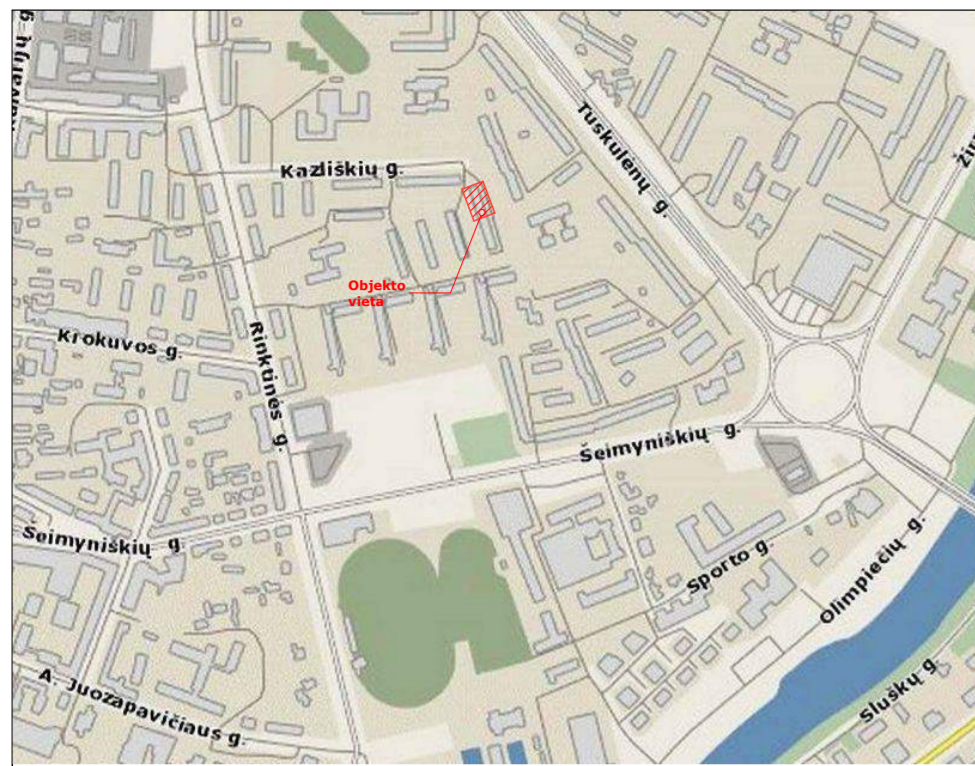
Keičiamos susidėvėjusios pastogės konstrukcijos, apšiltinamas stogas, keičiame stogo danga. Grindys numatomos medinės lentos. Sanmazguose grindys – akmens masės plytelės su dvigubu hidroizoliacijos sluoksniu. Pertvaros – gipso kartono ir mūro. Stogo šlaitas iš vidaus taip pat gipso kartono apdaila. Langų rėmai iš išorės tamsiai pilki, derinami prie jau esamos pirmuoju etapu pastatytos palėpės.

Inžineriniai tinklai (sprendžiami atskiru projektu):

1. Šildymas – autonominė dujų sistema, projektuojama.
2. Elektra - iš esamų elektros tinklų, projektuojama.
3. Ventiliacija – natūrali, per orlaides ir vent. angas.
4. Šaltas ir karštas vanduo – tiekimas – centralizuotas, iš miesto tinklų, projektuojamas.
5. Nuotekos – į centralizuotus miesto tinklus, projektuojama.

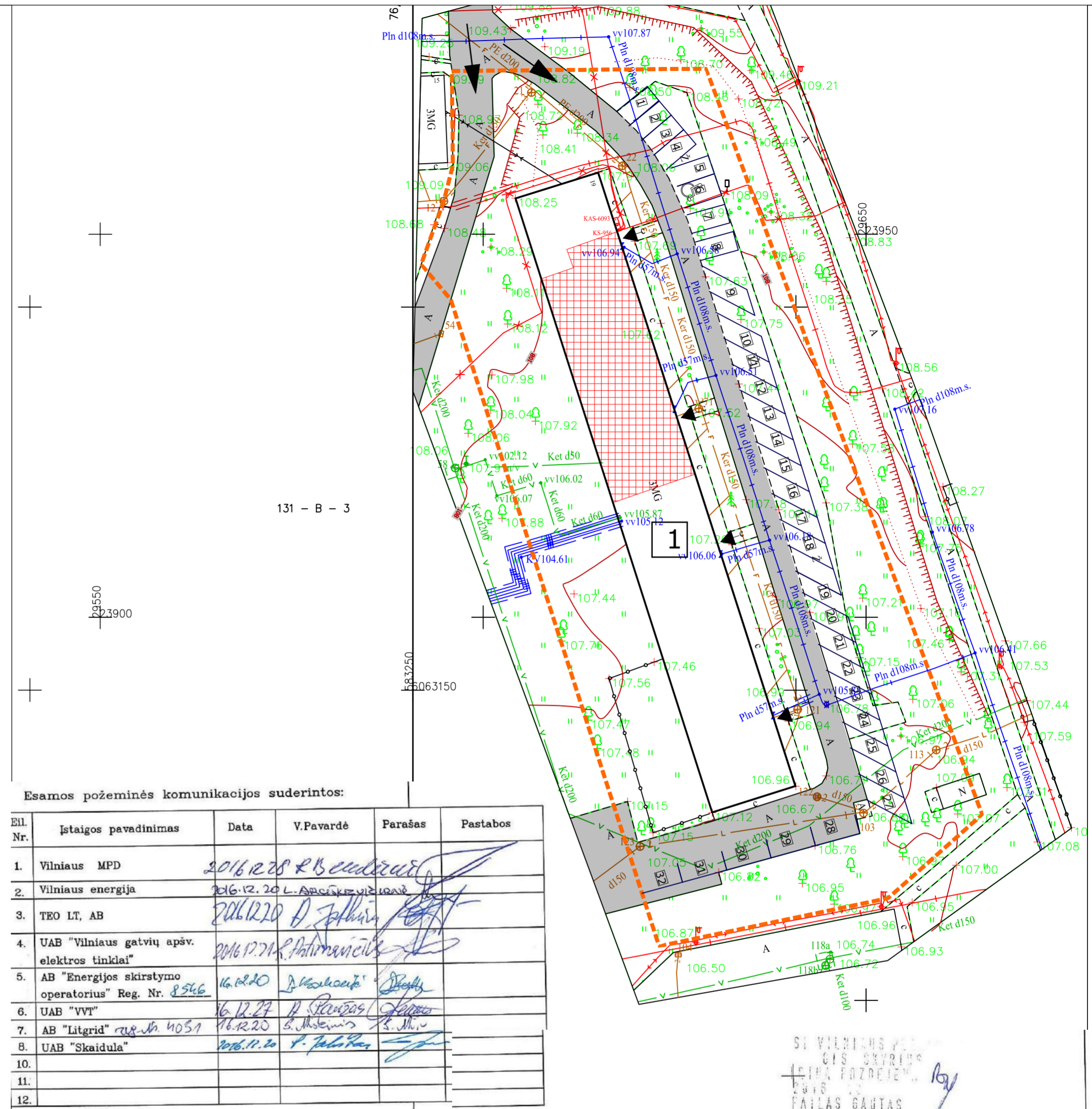
Parengė A. Vaičiulis

At. Nr A 1673



Situacijos schema

Sutartinis žymėjimas	
1	rekonstruojamas daugiabutis
	rekonstruojama pastato dalis (3 butai) 236.78m ²
	sklypo ribos
	įvažiavimai į sklypą
	patekimas į laiptines
	esamos autoparkavimo vietos 32vnt
	esama autoparkavimo vieta ŽN (pažymėta kelio ženklu)
	esama asfalto danga
0,4824 ha	sklypo plotas
983m ²	užstatymo plotas (nesikeičia)
3001.90m ²	pastato bendras plotas prieš rekonstrukciją
3085m ²	pastato bendras plotas po rekonstrukcijos
13401m ³	pastato tūris prieš rekonstrukciją
13748m ³	pastato tūris po rekonstrukcijos
38vnt.	esamų butų skaičius
41vnt	butų skaičius po rekonstrukcijos

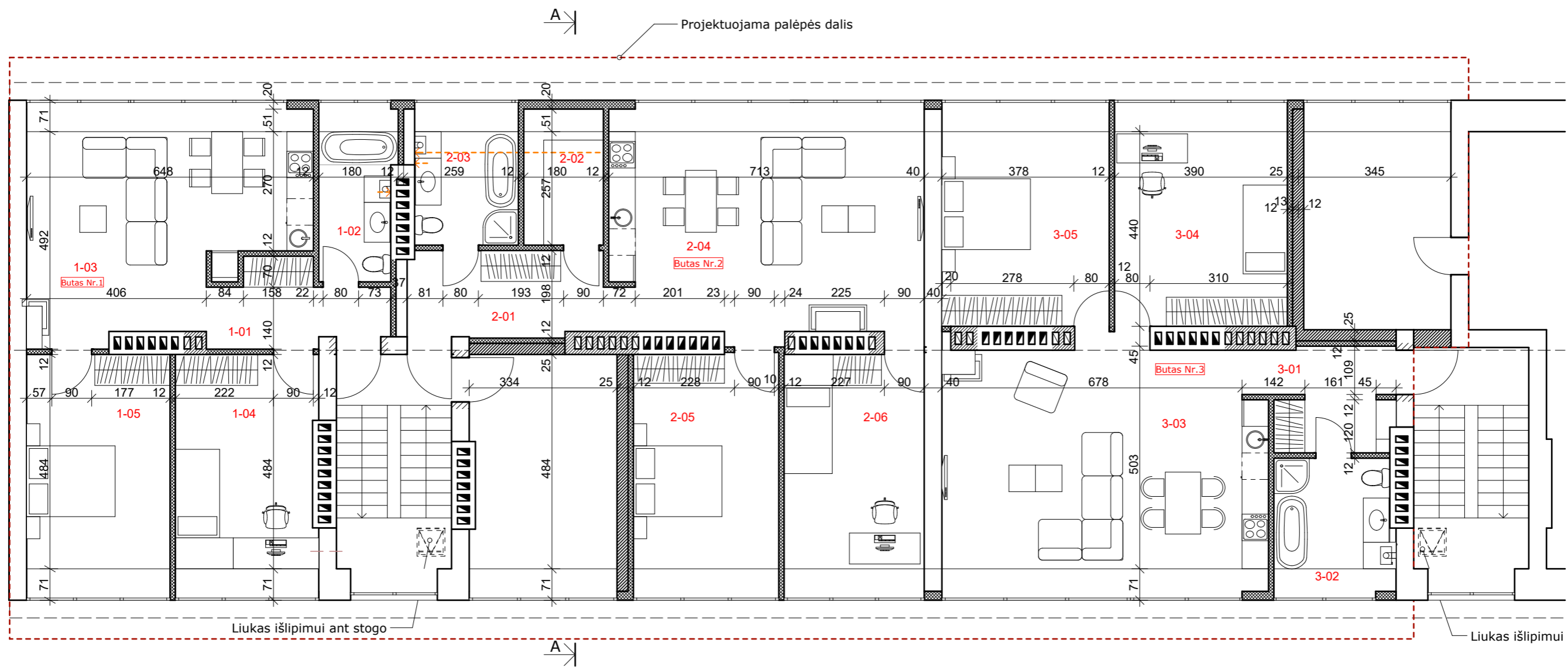


Esamos požeminės komunikacijos suderintos:

Eil. Nr.	Istaigos pavadinimas	Data	V.Pavardė	Parašas	Pastabos
1.	Vilniaus MPD	2016.12.28	R.B. eadziar		
2.	Vilniaus energija	2016.12.20	L. ABCIŠKUNYŠIENĖ		
3.	TEO LT, AB	2016.12.20	D. J. J. J.		
4.	UAB "Vilniaus gatvių apšv. elektros tinklai"	2016.12.20	R. Patimaniūnas		
5.	AB "Energijos skirstymo operatorius" Reg. Nr. 8546	16.12.20	B. M. M. M.		
6.	UAB "VVT"	16.12.20	R. Steponas		
7.	AB "Litgrid" reg. Nr. 4051	16.12.20	B. M. M. M.		
8.	UAB "Skaidula"	2016.12.20	V. J. J. J.		
10.					
11.					
12.					

Objektas:	Nr.	Adresas: Vilniaus m, sav., Kazliškių g. 19.			
Koordinatų sistema – LKS-94		Aukščių sistema – LAS07			
Geodezininkas	Vardas Pavardė	Parašas	Data	Lapų Nr.	Lapų skaičius
	Arvydas Laimutis Nr. 1GKV – 1065		2016-12-06	1	1
	Simas Mažonas				
	Kęstutis Girčys				

Laida	Data	Pakeitimo priežastis. Aprašymas	PROJEKTO PAVADINIMAS	LAIDA
ATESTATO NR.		PROJEKTUOTOJAS MB "A2X2" Kaštonų g. 4b (5a.), 01107 Vilnius tel.: +370 698 03273 El. p.: architektai@a2x2.lt	Daugiabučio gyvenamojo namo Kazliškių g. 19, Vilniuje, neįrengtų pastogių (unikalus nr. 4400-0380-8002:5638 ir 4400-0480-7221:6712) paskirties keitimo į gyvenamąją (butų) ir padalinant į tris turtinius vienetus - butus rekonstravimo projektas.	0
A1673	SPV	Andrius Vaičiulis	BRĖŽINIO PAVADINIMAS Sklypo planas M 1:500	0
3603	SPDV (kvad.)	Andrius Vaičiulis		
	SPDA	Evaldas Mikelevičius		
LT	STATYTOJAS		ZYMUO A2X2 - 291 - PP - 01	LAPAS LAPŲ 1 1



Sutartinis žymėjimas

- naujai įrengiamos gipso kartono pertvaros
- naujai įrengiamos mūro pertvaros
- kertamos angos
- esamos mūro sienos
- užmūrinamos angos

Pastabos :
1. Matmenys duoti centimetrais.

BUTAS NR.1

1-01	holas	6,49
1-02	san. mazgas	5,65
1-03	virtuve / svetaine	26,02
1-04	miegamasis	15,35
1-05	miegamasis	15,70
		69,21 m²

BUTAS NR.2

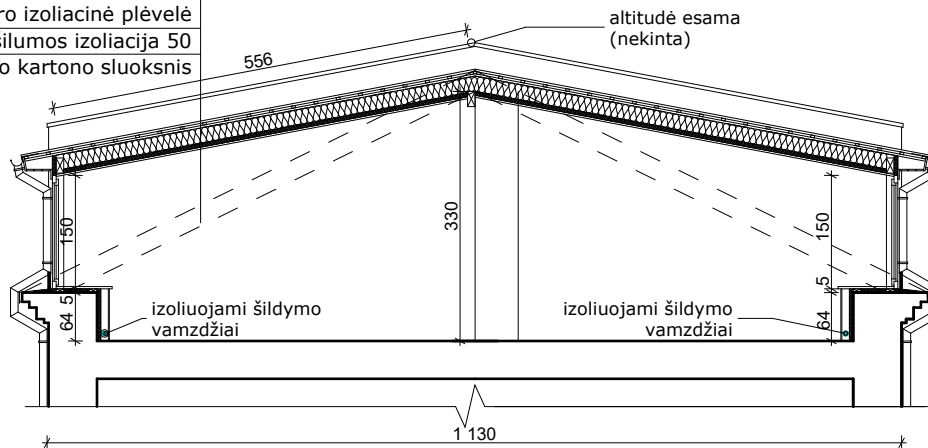
2-01	holas	9,29
2-02	rubine	4,62
2-03	san. mazgas	6,02
2-04	virtuve / svetaine	32,41
2-05	miegamasis	15,91
2-06	miegamasis	15,37
		83,62 m²

BUTAS NR.3

3-01	holas	7,01
3-02	san. mazgas	6,55
3-03	virtuve / svetaine	36,58
3-04	miegamasis	17,18
3-05	miegamasis	16,63
		83,95 m²

Laida	Data	Pakeitimo priežastis. Aprašymas		
ATESTATO NR.	PROJEKTUOTOJAS MB "A2X2" Kaštonų g. 4b (5a.), 01107 Vilnius tel.: +370 698 03273 El. p.: architektai@a2x2.lt	PROJEKTO PAVADINIMAS Daugiabučio gyvenamojo namo Kazliškių g. 19, Vilniuje, neįrengtų pastogių (unikalus nr. 4400-0380-8002:5638 ir 4400-0480-7221:6712) paskirties keitimo į gyvenamąją (butų) ir padalinant į tris turtinius vienetus - butus rekonstravimo projektas.		
A1673	SPV	Andrius Vaičiulis	BRĖŽINIO PAVADINIMAS planas m1:100	
3603	SPDV (kvad.)	Andrius Vaičiulis		
	SPDA	Evaldas Mikelevičius	ŽYMUO A2X2 - 291 - PP - 02	
LT	STATYTOJAS			
			LAPAS	LAPŲ
			1	2

stogo danga - skarda
 grebėstai 50x30
 išilginiai tašai 50x30
 difūzinė plėvelė
 šilumos izoliacija 200
 garo izoliacinė plėvelė
 šilumos izoliacija 50
 dvigubas gipso kartono sluoksnis

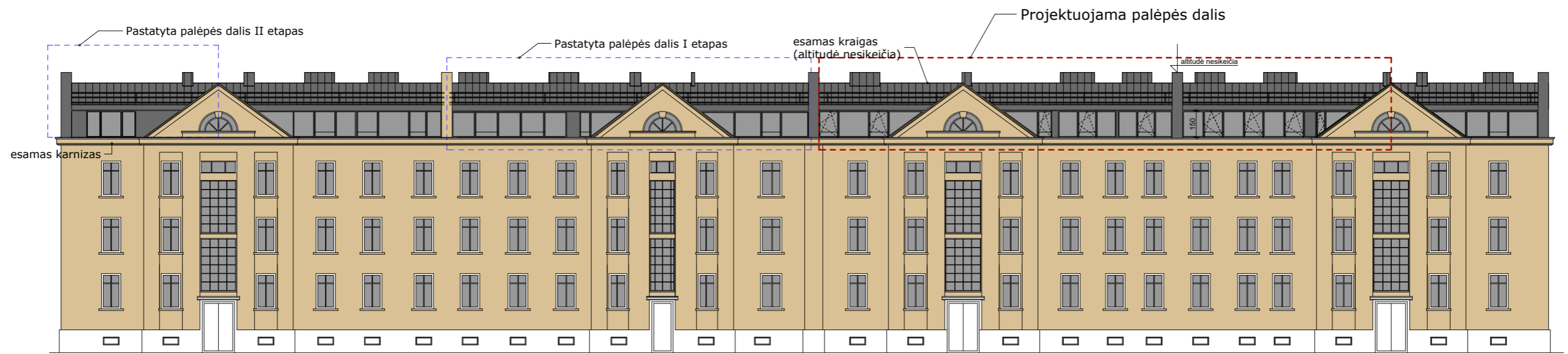


pastaba:

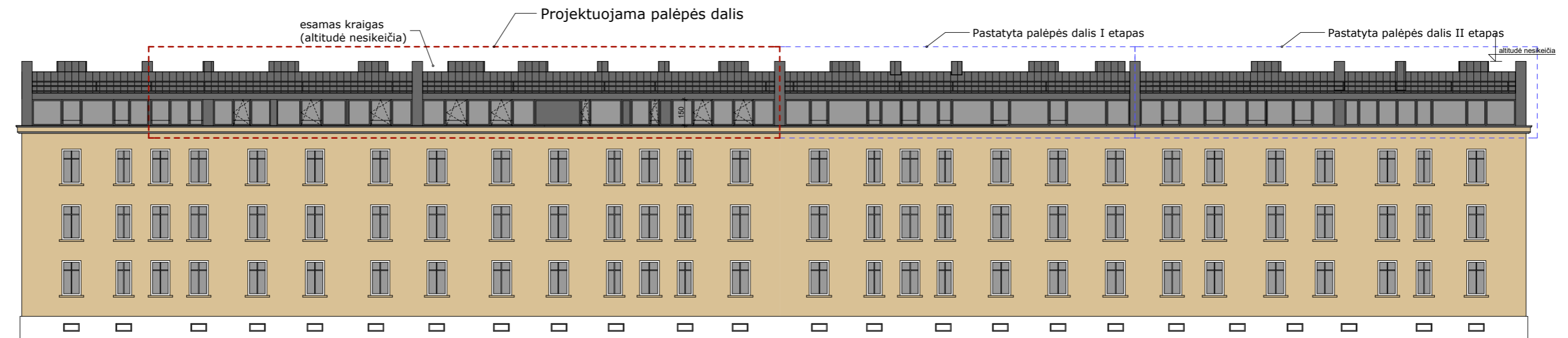
1. iš lauko pusės varstomų langų dalyse 0,9 m aukštyje nuo grindų lygio įrengiamas turėklas (berėmio stiklo).

SKERSINIS
 PJŪVIS A - A

Laida	Data	Pakeitimo priežastis. Aprašymas			
ATESTATO NR.	PROJEKTUOTOJAS MB "A2X2" Kaštonų g. 4b (5a.), 01107 Vilnius tel.: +370 698 03273 El. p.: architektai@a2x2.lt	PROJEKTO PAVADINIMAS Daugiabučio gyvenamojo namo Kazliškių g. 19, Vilniuje, neįrengtų pastogių (unikalus nr. 4400-0380-8002:5638 ir 4400-0480-7221:6712) paskirties keitimo į gyvenamąją (butų) ir padalinant į tris turtinius vienetus - butus rekonstravimo projektas.			
A1673	SPV	Andrius Vaičiulis	BRĖŽINIO PAVADINIMAS Pjuvis A - A M 1:100 M 1 : 100		
3603	SPDV (kvad.)	Andrius Vaičiulis			
	SPDA	Evaldas Mikelevičius			
			ŽYMUO	LAPAS	LAPŪ
LT	STATYTOJAS	A2X2 - 291 - PP - 03		1	3






rytinis fasadas





vakarinis fasadas

Sutartinis žymėjimas

-  esamos tinko sienos
-  cinkuota skarda (profiluota)
-  pilka lygi skarda

Pastabos :

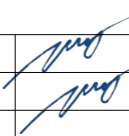

1. Matmenys duoti centimetrais.
2. Kraigo altitudė nekeičiama.
3. Langų rėmai iš išorės tamsiai pilki (pagal stogo dangą), iš vidaus balti.
4. Ant stogo įrengiamas apsauginis aptvėrimas.
5. Iš lauko pusės varstomų langų dalyse 0,9 m aukštyje nuo grindų lygio įrengiamas turėklas (berėmio stiklo).
6. Kaminai apšildomi ir apskardinami.

Laida	Data	Pakeitimo priežastis. Aprašymas		PROJEKTO PAVADINIMAS	
ATESTATO NR.	PROJEKTUOTOJAS MB "A2X2" Kaštonų g. 4b (5a.), 01107 Vilnius tel.: +370 698 03273 El. p.: architektai@a2x2.lt			Daugiabučio gyvenamojo namo Kazliškių g. 19, Vilniuje, neįrengtų pastogių (unikalus nr. 4400-0380-8002:5638 ir 4400-0480-7221:6712) paskirties keitimo į gyvenamąją (butų) ir padalinant į tris turtinius vienetus - butus rekonstravimo projektas.	
A1673	SPV	Andrius Vaičiulis		BRĖŽINIO PAVADINIMAS	
3603	SPDV (kvad.)	Andrius Vaičiulis		Fasadai M1:250	
	SPDA	Evaldas Mikelevičius		ŽYMUO	
LT	STATYTOJAS	A U		A2X2 - 291 - PP - 04	LAPAS LAPŲ
				1	4



Laida	Data	Pakeitimo priežastis. Aprašymas				
ATESTATO NR.	PROJEKTUOTOJAS MB "A2X2" Kaštonų g. 4b (5a.), 01107 Vilnius tel.: +370 698 03273 El. p.: architektai@a2x2.lt	PROJEKTO PAVADINIMAS Daugiabučio gyvenamojo namo Kazliškių g. 19, Vilniuje, neįrengtų pastogių (unikalus nr. 4400-0380-8002:5638 ir 4400-0480-7221:6712) paskirties keitimo į gyvenamąją (butų) ir padalinant į tris turtinius vienetus - butus rekonstravimo projektas.				
A1673	SPV	Andrius Vaičiulis		BRĖŽINIO PAVADINIMAS ESAMOS BŪKLĖS FOTOFIKSACIJA	LAIDA 0	
3603	SPDV (kvad.)	Andrius Vaičiulis				
	SPDA	Evaldas Mikelevičius				
				ŽYMUO	LAPAS	LAPŲ
LT	STATYTOJAS	A [redacted] U [redacted]		A2X2 - 291 - PP - 05	1	5



Laida	Data	Pakeitimo priežastis. Aprašymas			
ATESTATO NR.	PROJEKTUOTOJAS MB "A2X2" Kaštonų g. 4b (5a.), 01107 Vilnius tel.: +370 698 03273 El. p.: architektai@a2x2.lt	PROJEKTO PAVADINIMAS Daugiabučio gyvenamojo namo Kazliškių g. 19, Vilniuje, neįrengtų pastogių (unikalus nr. 4400-0380-8002:5638 ir 4400-0480-7221:6712) paskirties keitimo į gyvenamąją (butų) ir padalinant į tris turtinius vienetus - butus rekonstravimo projektas.			
A1673	SPV	Andrius Vaičiulis	 	BRĖŽINIO PAVADINIMAS	LAIDA
3603	SPDV (kvad.)	Andrius Vaičiulis		VIZUALIZACIJA	0
	SPDA	Evaldas Mikelevičius			
LT	STATYTOJAS	A [redacted] U [redacted]	ŽYMUO	A2X2 - 291 - PP - 06	LAPAS LAPŲ 1 6

DETALŪS METADUOMENYS

Dokumento sudarytojas (-ai)	Vilniaus miesto savivaldybė 188710061, Konstitucijos pr. 3, LT-09601, Vilnius
Dokumento pavadinimas (antraštė)	DĖL PRAŠYMO PRITARTI KAZLIŠKIŲ G. 19 PROJEKTINIAMS PASIŪLYMAMS
Dokumento registracijos data ir numeris	2020-05-12 Nr. A51-63662/20(3.3.2.26E-VMA)
Dokumento gavimo data ir dokumento gavimo registracijos numeris	–
Dokumento specifikacijos identifikavimo žymuo	ADOC-V1.0
Parašo paskirtis	Pasirašymas
Parašą sukūrusio asmens vardas, pavardė ir pareigos	Mindaugas Pakalnis, Vyriausiojo miesto architekto skyriaus vedėjas, Vyriausiojo miesto architekto skyrius
Sertifikatas išduotas	MINDAUGAS PAKALNIS, Vilniaus miesto savivaldybės administracija LT
Parašo sukūrimo data ir laikas	2020-05-12 13:06:11 (GMT+03:00)
Parašo formatas	XAdES-T
Laiko žymoje nurodytas laikas	2020-05-12 13:06:25 (GMT+03:00)
Informacija apie sertifikavimo paslaugų teikėją	ADIC CA-A, Asmens dokumentu israsymo centras prie LR VRM LT
Sertifikato galiojimo laikas	2018-11-19 11:01:47 – 2021-11-18 11:01:47
Informacija apie būdus, naudotus metaduomenų vientisumui užtikrinti	"Registravimas" paskirties metaduomenų vientisumas užtikrintas naudojant "RCSC IssuingCA, VI Registru centras - i.k. 124110246 LT" išduotą sertifikatą "Dokumentų valdymo sistema Avilys, Vilniaus miesto savivaldybės administracija, į.k.188710061 LT", sertifikatas galioja nuo 2018-12-27 14:17:37 iki 2021-12-26 14:17:37
Pagrindinio dokumento priedų skaičius	–
Pagrindinio dokumento pridedamų dokumentų skaičius	–
Priedamo dokumento sudarytojas (-ai)	–
Priedamo dokumento pavadinimas (antraštė)	–
Priedamo dokumento registracijos data ir numeris	–
Programinės įrangos, kuria naudojantis sudarytas elektroninis dokumentas, pavadinimas	Dokumentų valdymo sistema „Avilys“, versija 3.5.25
Informacija apie elektroninio dokumento ir elektroninio (-ių) parašo (-ų) tikrinimą (tikrinimo data)	Atitinka specifikacijos keliamus reikalavimus. Visi dokumente esantys elektroniniai parašai galioja (2020-05-12 14:08:02)
Paieškos nuoroda	–
Papildomi metaduomenys	Nuorašą suformavo 2020-05-12 14:08:02 Dokumentų valdymo sistema „Avilys“