






Kadastro Nr. 7937/0002:1624

Sklypo pagrindinė naudojimo paskirtis - kita,  
naudojimo būdai - kmorecinės paskirties objektų teritorijos,  
rekreacinės teritorijos.  
Pageidaujama paskirtis - kita,  
žemės naudojimo būdas - daugiabučių gyvenamųjų pastatų ir  
bendrabučių teritorijos.

Kovo 11-osios g. (Grigiškės)

641594400

## Sutartiniai ženklai:

-  Registų c. sklypai
-  Registų c. (netikslų mat.) sklypai
-  Registų c. inž. statiniai
-  DP patvirtintos RL
-  SP patvirtintos RL
-  DP koncepcijų RL
-  Schemos patvirtintos RL
-  DP rengiamos RL
-  SP rengiamos RL
-  Schemos rengiamos RL

IŠTRAUKA IŠ SUVESTINIO SKAITMENINIO  
VILNIAUS MIESTO PLANO M1:1000Žemės sklypas (kadastro Nr. 7937/0002:1624)  
Grigiškės, Kovo 11-osios g. 69