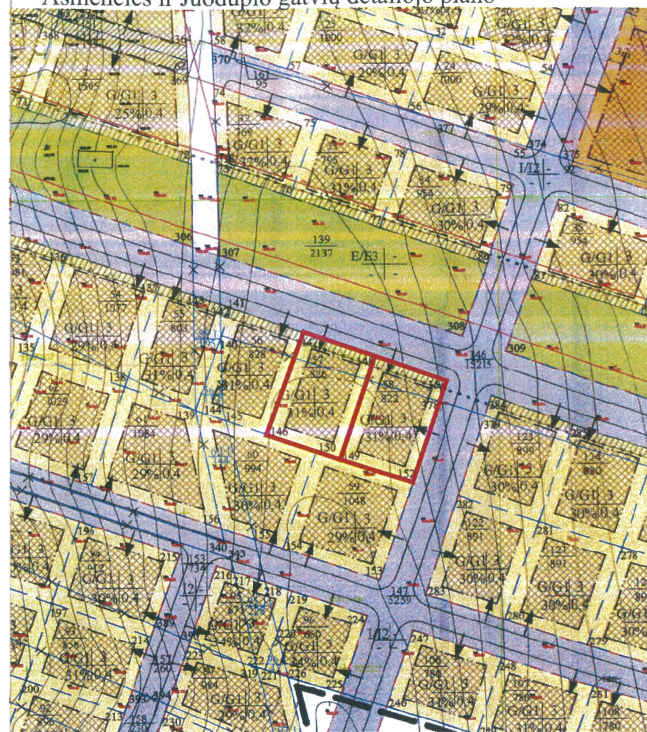
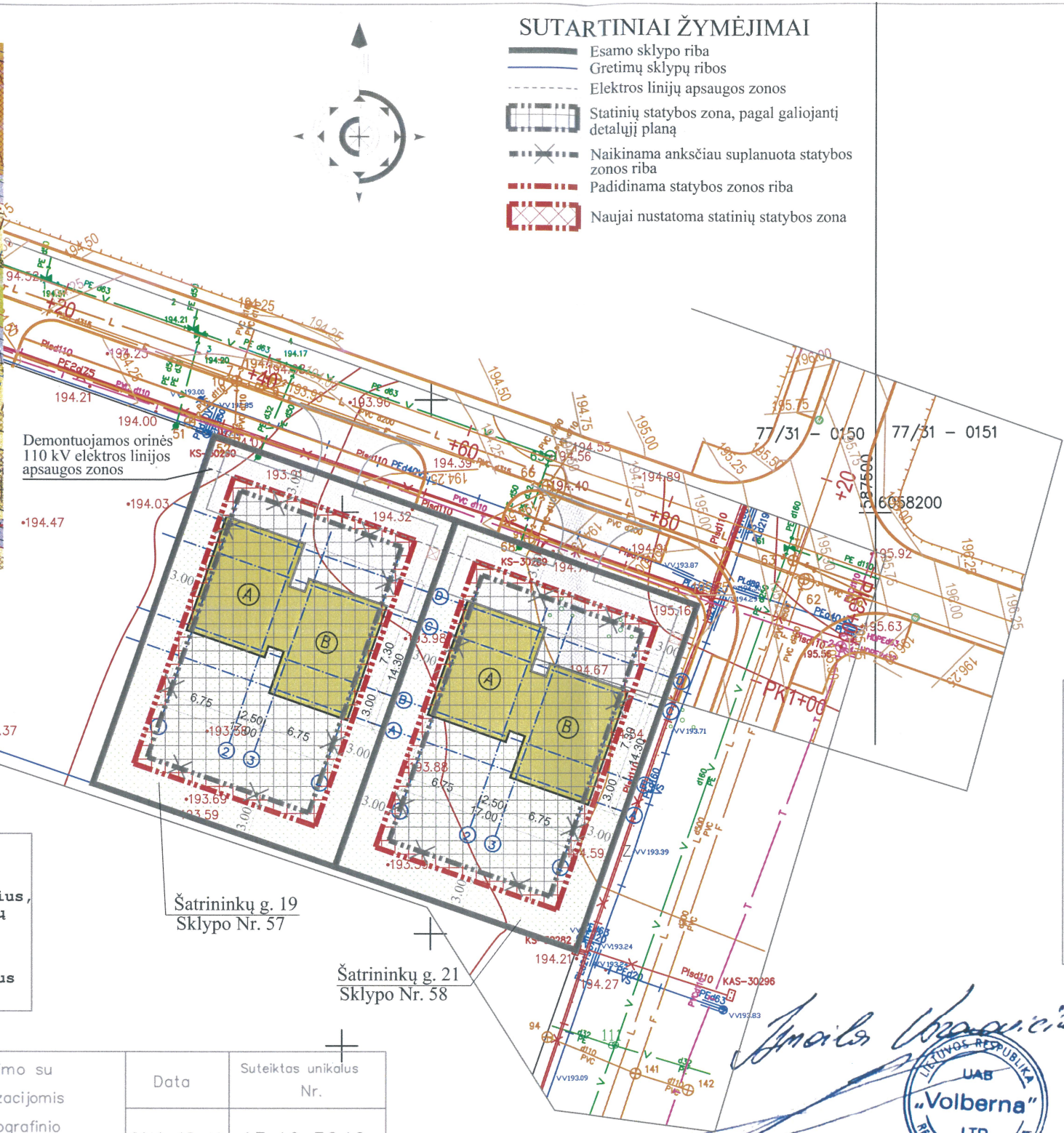



Ištrauka iš "Apie 30 ha teritorijos tarp Ašmenėlės ir Juodupio gatvių detaliojo plano"



SUTARTINIAI ŽYMĖJIMAI

- Esamo sklypo riba
- Gretimų sklypų ribos
- Elektros linijų apsaugos zonos
- Statinių statybos zona, pagal galiojantį detalų planą
- Naikinama anksčiau suplanuota statybos zonos riba
- Padidinama statybos zonos riba
- Naujai nustatoma statinių statybos zona



Demontuojamos orinės 110 kV elektros linijos apsaugos zonos

PASTABOS (gatvės):
 Gatvės konturas užneštas pagal UAB "Litectus" 2017-06 men. parengtus ir suderintus sprendinius, susisiekimo komunikacijų ir inžinerinių tinklų sprendinius.
 Bulgarų gatvės vertikalinis - pagal UAB "Litectus" 2017-06 men. parengtus ir suderintus sprendinius.

**GYVENAMOJO NAMOŠATRININKŲ G. 19
 TECHNOEKONOMINIAI RODIKLIAI :**

SKLYPO PLOTAS.....	826 m ²
SKLYPO UZSTATYMO PLOTAS.....	184.00 m ²
UZSTATYMO INTENSYVUMAS.....	33 %
STATINIŲ UZIMTAS ŽEMES PLOTAS.....	184.00 m ²
APZELDINTAS ŽEMES PLOTAS.....	509 m ²
APZELDINIMO KOEFICIENTAS.....	62 %
AUTOMOBILIŲ STOVĖJIMO VIETŲ SK..	5 VNT.
UZSTATYMO TANKUMAS.....	23 %
BUTŲ SKAICIUS.....	2 VNT.
BENDRASIS DVIBUCIO PLOTAS.....	264.20 m ²
PASTATO STATYBINIS TURIS.....	1415.0 m ³
AUKSTŲ SKAICIUS.....	1 VNT.
PASTATŲ AUKSTIS.....	8.50 m
ATSPARUMAS UGNIAI.....	I
PASTATO ENERGETINE KLASE	A +

**GYVENAMOJO NAMO ŠATRININKŲ G. 21
 TECHNOEKONOMINIAI RODIKLIAI :**

SKLYPO PLOTAS.....	822 m ²
SKLYPO UZSTATYMO PLOTAS.....	184.00 m ²
UZSTATYMO INTENSYVUMAS.....	33 %
STATINIŲ UZIMTAS ŽEMES PLOTAS.....	184.00 m ²
APZELDINTAS ŽEMES PLOTAS.....	509 m ²
APZELDINIMO KOEFICIENTAS.....	62 %
AUTOMOBILIŲ STOVĖJIMO VIETŲ SK..	5 VNT.
UZSTATYMO TANKUMAS.....	23 %
BUTŲ SKAICIUS.....	2 VNT.
BENDRASIS DVIBUCIO PLOTAS.....	264.20 m ²
PASTATO STATYBINIS TURIS.....	1415.0 m ³
AUKSTŲ SKAICIUS.....	1 VNT.
PASTATŲ AUKSTIS.....	8.50 m
ATSPARUMAS UGNIAI.....	I
PASTATO ENERGETINE KLASE	A +

SUTARTINIAI ŽYMĖJIMAI:

	SKLYPO RIBOS
	PROJEKTUOJAMI DVIEJU BUTŲ GYVENAMIEJI NAMAI
	AŽURINES TRINKELĖS
	PJAUNAMA VEJA
	BUITINIŲ ATLIEKU KONTEINERIU (60X60) VIETA.
	TVORA. METALO VIELOS SEGMENTINE (AZURINE 50%) TVORA (BE BORTELIO) STATOMA SKLYPO RIBOSE, 1-5 CM ATSTUMU NUO KAIMYNO
alt.: +195.22 / ±00.00	

„TOPD derinimo lentelė?“

Stambaus mastelio topografinis planas? derinimo su inžinerinius tinklus eksploatuojančiomis organizacijomis viešojoje elektroninėje paslaugoje (TOPD) topografinio plano teritorijai suteiktas unikalus numeris ir data.	Data	Suteiktas unikalus Nr.
	2019-05-10	13:19:3046

Objekto nr. Koordinačių sistema - LKS-94 Aukščių sistema - LAS07

UŽDAROJI AKCINĖ BENDROVĖ
„GEOKSYS“
 ?m.k. 225861880, Sausio 13-osios g. 31, Vilnius. e-mail: uabgeoksys@gmail.com, +37069816609

Pareigos	Parašas	Vardas, pavardė?	Data
Geodezininkas	J.Masys		2019.05.06
Asistentas	A.Ragauskas		2019.05.06
Vilniaus m. sav. Šatrininkų g. Geodezininko kvalifikacijos pažymėjimo Nr.1GKV-513			

SĮ „Vilniaus planas“
 Geografinių informacinių sistemų poskyris
Asta Maželė
 2020.03.24
 8255

Amalia Vapariūnaitė

PASTABOS:
 1. Sklypai suformuoti 2013-09-25 d. Vilniaus miesto savivaldybės tarybos sprendimu "Dėl apie 30 ha teritorijos tarp Ašmenėlės ir Juodupio gatvių detaliojo plano tvirtinimo" Nr. I-1474.
 2. Sklypo privalomieji teritorijos naudojimo reglamentai - nekeičiami.

Vilniaus miesto savivaldybės administracijos
 TERITORIJŲ PLANAVIMO KOMISIJA
 SUDERINTA 2020-08-19
 D. NR. A51-10 3872/20 (3.19.2.1-VMA)
 GIS NR. 8255

Atest. Nr.	UAB "MEIRISTA" Panerių g. 64, Vilnius, tel. 869947231, el. p. meirista@meirista.lt			APIE 30 HA TERITORIJOS TARP AŠMENĖLĖS IR JUODUPIO GATVIŲ DETALIOJO PLANO, SKLYPUOSE NR. 57 (KAD. NR. 0101/0158:2094) IR NR. 58 (KAD. NR. 0101/0158:2095), UŽSTATYMO ZONOS IR STATYBOS RIBŲ KOREGAVIMAS TECHNINIO PROJEKTO METU
	Pareigos	V. Pavardė	Parašas	Data
TPV0047	PV	G. Meidutė	<i>[Signature]</i>	2020-03
19253	PDV	G. Meidutė	<i>[Signature]</i>	2020-03
Etapas	Statytojai: UAB "VOLBERNA"			Lapas
DPK				Lapų
				363-DPK-2020
				1 1