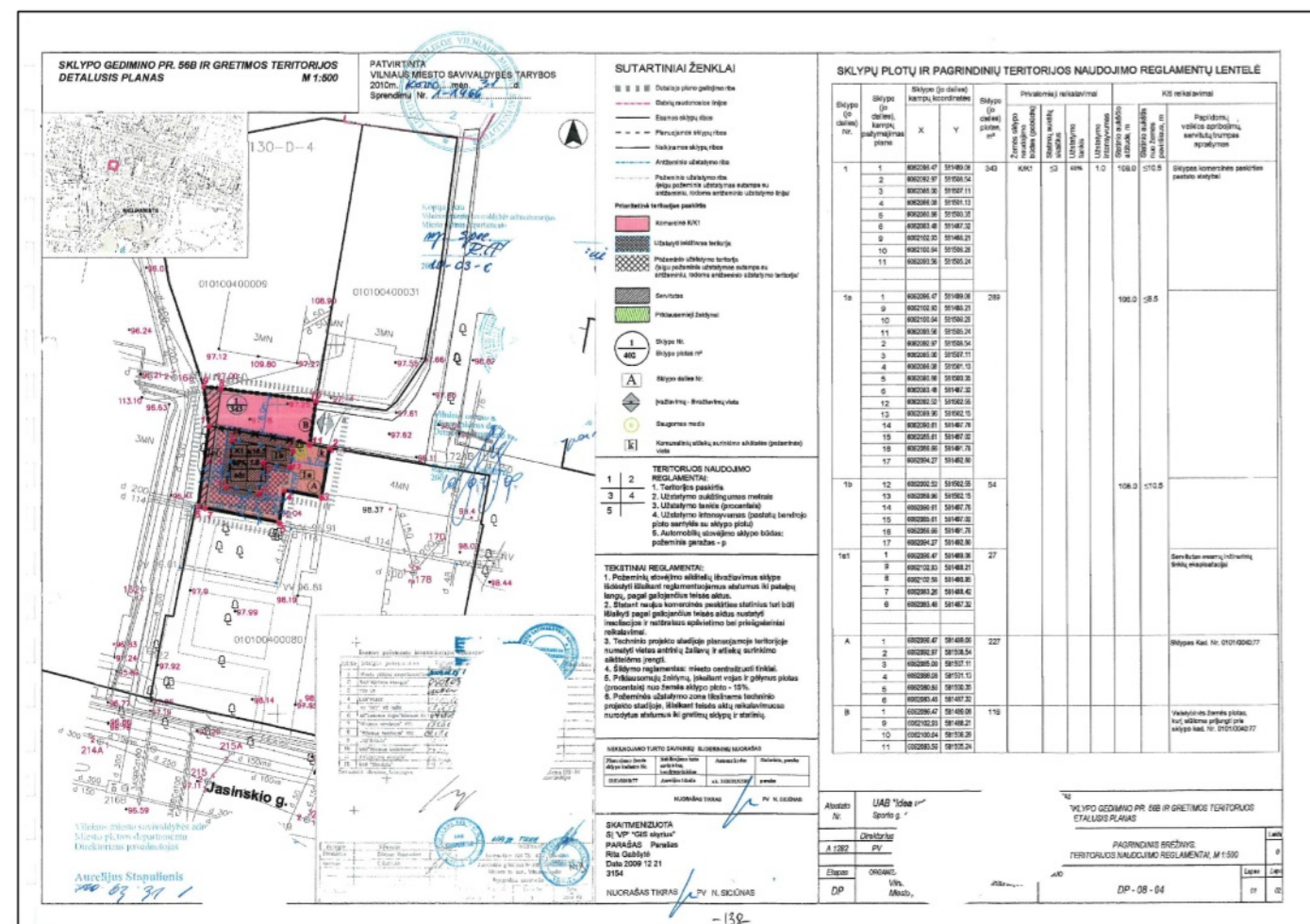


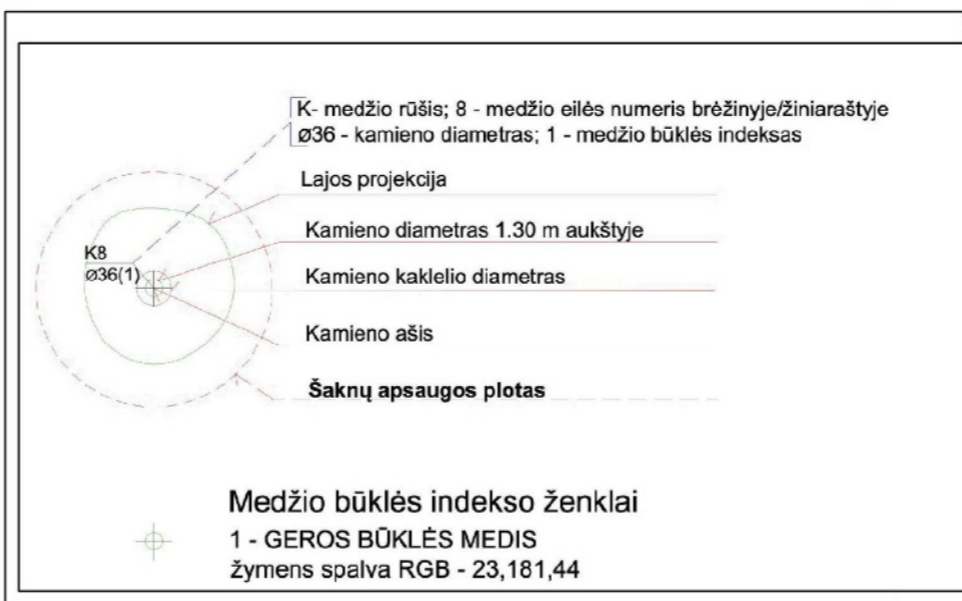
Objekto vieta



Sklypo Gedimino pr. 56B ir gretimos teritorijos detalusis planas

**PASTABOS:**

Detaliojo plano privalomieji ir papildomi reikalavimai nekeičiami, išskyrus požeminio ir antžeminio užstatymo zona ir ribą.



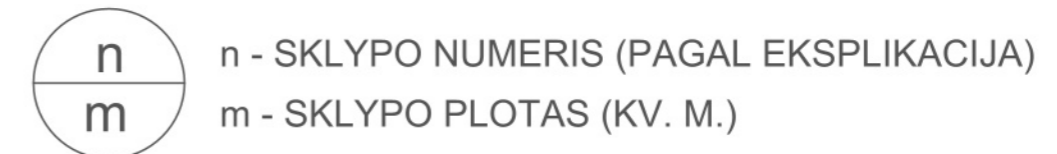
ŽELDINIŲ INVENTORIZAVIMO IR VERTINIMO LENTELE

Medžio Nr. plane	Medžio rūšis lietuviškai	Kamieno diametras 1,3 m aukštyje (cm)	Kamieno diametras ties kakleliu (cm)	Lajos projekcija nuo ašies (m)	S	R	P	V	Medžio būklės indeksas 1,2,3,4	Pastabos
1V	Paprastoji vinkšna	7	9	1,8	2,6	2,7	2,6	1		
2V	Paprastoji vinkšna	19	20	3,0	1,9	2,2	2,0	1		
3V	Paprastoji vinkšna	19	21	3,0	3,2	2,1	2,2	1		
4V	Paprastoji vinkšna	11 ir 8	14 ir 10	2,5	2,6	3,3	4,0	1		Dvikamienis

SUTARTINIAI ŽYMĖJIMAI

	DETALIOJO PLANO GALIOJIMO RIBA
	SKLYPŲ RIBOS
	ESAMA POŽEMINIO UŽSTATYMO RIBA
	NAIKINAMA ESAMA POŽEMINIO UŽSTATYMO RIBA
	NAUJAI PLANUOJAMA POŽEMINIO UŽSTATYMO RIBA
	ESAMA ANTŽEMINIO UŽSTATYMO RIBA
	NAIKINAMA ESAMA ANTŽEMINIO UŽSTATYMO RIBA
	ESAMA ANTŽEMINIO UŽSTATYMO ZONA
	PAPILDOMAI PLANUOJAMA ANTŽEMINIO UŽSTATYMO RIBA
	PAPILDOMAI PLANUOJAMA ANTŽEMINIO UŽSTATYMO ZONA
	SERVITUTAS
	ŽEMĖS NAUDOJIMO BŪDAS: KOMERCINĖS PASKIRTIES OBJEKTŲ TERITORIJOS (K)

SKLYPO NUMERIO IR JO PLOTO ŽYMĖJIMAS



ATESTATO NR.	NUOLATINIO LIETUVOS GYVENTOJO INDIVIDUALIOS VEIKLOS VYKDYMO PAŽYMA NR.448210	Sklypo Gedimino pr. 56B ir gretimos teritorijos detaliojo plano koregavimas žemės sklype Gedimino pr. 56D, Vilniuje (užstatymo ribų ir zonos koregavimas)
A1993	PV	R. G/
A1993	ARCH.	R. GA
ETAPAS RENGIMO	ORGANIZATORIUS: Vilniaus miesto savivaldybės administracijos direktorius	PAGRINDINIS BRĖŽINYS M 1:500
		LAPAS LAPŲ
		1 1