




STATINIO PROJEKTO PAVADINIMAS	PRIVAŽIAVIMO KELIO NUO JUODUPIO GATVĖS IKI ŽEMĖS SKLYPO (KADASTRO NR. 0101/0158 :2199), VILNIUJE, STATYBOS PROJEKTAS
--------------------------------------	---

STATYBOS RŪŠIS	Nauja statyba
STATYBOS VIETA	Vilniaus m.
SKLYPO KADASTRO NR.	Vilniaus m.k.v.
STATINIO KATEGORIJA	Nesudėtingieji II grupės
STATINIO PASKIRTIS	Gatvės - keliai (8.2)
STATINIO PROJEKTO NR.	GP20-425
STATINIO PROJEKTO ETAPAS	Projektiniai pasiūlymai

STATYTOJAS (UŽSAKOVAS):	VILNIAUS MIESTO SAVIVALDYBĖ
--------------------------------	------------------------------------

	UAB GLOBALUS PROJEKTAVIMAS Antežerių k., Žirgų g. 19, Vilniaus r. globalusprojektavimas@gmail.com		
	Direktorius	Voitech Aškelovič	
Atest. Nr. A 1213	Statinio Projekto vadovas (SPV)	Joana Janulevičienė	
	SPVpad.	Ilmantė Jarašūnienė	

VILNIUS, 2020



PRITARIU PROJEKTINIAMS SPRENDINIAMS: [GALIOJASIS UAB „GROUPINVEST“]


 Direktorius *Edvardas Kociulis*

1. PROJEKTINIŲ PASIŪLYMŲ (PP) BYLOS DOKUMENTŲ ŽINIARAŠTIS

Eil. Nr.	Pavadinimas	Dokumento žymuo	Lapų sk.
TEKSTINIAI DOKUMENTAI			
1	Projektinių pasiūlymų bylos dokumentų žiniaraštis	GP20-425-PP-BDŽ	2
2	PP bendrieji statinio rodikliai	GP20-425-PP-BSR	1
3	Aiškinamasis raštas	GP20-425-PP-AR	8
PRIEDAI			
4	Projektinių pasiūlymų rengimo užduotis		1

BRĖŽINIAI			
Susisiekimas			
5	Situacijos schema	GP20-425-PP-S-BR-01	1
6	Nužymėjimo planas M1:500	GP20-425-PP-S-BR-02	1
7	Vertikalus planas M1:500	GP20-425-PP-S-BR-03	1
8	Dangų planas M1:500	GP20-425-PP-S-BR-04	1
9	Suvestinis inžinerinių tinklų planas M1:500	GP20-425-PP-S-BR-05	1
10	Eismo organizavimo planas M1:500	GP20-425-PP-S-BR-06	1
11	Esamų želdinių planas M1:500	GP20-425-PP-S-BR-07	1
12	Planuojamų želdinių planas M1:500	GP20-425-PP-S-BR-08	

Kval. patv. dok. Nr.					Statinio projekto pavadinimas Privažiavimo kelio nuo Juodupio gatvės iki žemės sklypo (kadastro Nr. 0101/0157:2199), Vilniuje, statybos projektas			
A1213	SPV	J. Janulevičienė		2020	Dokumento pavadinimas Bylos dokumentų žiniaraštis		Laida	
	SPVpad.	I. Jarašūnienė		2020			0	
21015	SPDV	I. Jarašūnienė		2020				
Kalba: LT	Statytojas ir (arba) užsakovas: VILNIAUS MIESTO SAVIVALDYBĖ				Dokumento žymuo GP20-425-PP-BDŽ		Lapas 1	Lapų 1

2. BENDRIEJI STATINIO RODIKLIAI

(Rodikliai vykdymo ribose)





Pavadinimas	Mato vienetas	Kiekis	Pastabos
III. SUSISIEKIMO KOMUNIKACIJOS			
3. PRAVAŽIAVIMAS(Obj .Nr. 01):			
3.1. Kategorija		D _s	II grupės nesudėtin-gasis
3.2. Ilgis	km	0,197*	
3.3. Važiuojamosios dalies plotis	m	5,00	
3.4. Eismo juostų skaičius	vnt.	2,0	
3.5. Eismo juostos plotis	m	2,50	

Statinio projekto dalies vadovė : Ilmantė Jarašūnienė,



atestato Nr. 21015, 2020 11 16


(Vardas, Pavardė, parašas, kvalifikacijos atestato arba pažymos Nr., data)

Kval. patv. dok. Nr.					Statinio projekto pavadinimas Privažiavimo kelio nuo Juodupio gatvės iki žemės sklypo (kadastro Nr. 0101/0157:2199), Vilniuje, statybos projektas			
A1213	SPV	J. Janulevičienė		2020	Dokumento pavadinimas Bendrieji statinio rodikliai		Laida	
	SPVpad.	I. Jarašūnienė		2020			0	
21015	SPDV	I. Jarašūnienė		2020				
Kalba: LT	Statytojas ir (arba) užsakovas: VILNIAUS MIESTO SAVIVALDYBĖ				Dokumento žymuo GP20-425-PP-BSR		Lapas 1	Lapų 1

3. AIŠKINAMASIS RAŠTAS

TURINYS

1.	BENDROJI INFORMACIJA	2
1.1	Bendrieji duomenys	2
1.2	Projekto rengimo pagrindas	2
1.3	Projekto atitikimas privalomiesiems teisės aktams	2
1.4	Pagrindinių normatyvinių statybos techninių dokumentų sąrašas	2
2.	ESAMA SITUACIJA	4
2.1	Statybos sklypo apibūdinimas	4
2.2	Inžinerinių tyrinėjimų duomenys	5
3.	ATITIKTIS GALIOJANTIEMS RENGIAMIESiems TERITORIJŲ PLANAVIMO DOKUMENTAMS	6
4.	PROJEKTUOJAMI STATINIAI	11
5.	PROJEKTINIAI SPRENDINIAI	11
5.1	Susisiekimo komunikacijų, tinklų ir inžinerinių statinių išdėstymas	11
5.2	Projektuojamos dangos	12
5.3	Inžineriniai tinklai	12
6.	VISUOMENĖS INFORMAVIMAS	13
7.	PROJEKTO EKSPERTIZĖ	13
8.	KITOS PASTABOS IR REIKALAVIMAI	13
8.1	Reikalavimai procedūrinės dokumentacijos rengimui	13
8.2	Techninio projekto žymėjimas	13
8.3	Inžineriniai tyrinėjimai	13
9.	ŽELDINIŲ BŪKLĖS VERTINIMAS, APŽELDINIMO PASIŪLYMAI	13

Kval. patv. dok. Nr.					Statinio projekto pavadinimas Privažiavimo kelio nuo Juodupio gatvės iki žemės sklypo (kadastro Nr. 0101/0157:2199), Vilniuje, statybos projektas		
A1213	SPV	J. Janulevičienė		2020	Dokumento pavadinimas Aiškinamasis raštas	Laida	
	SPVpad.	I. Jarašūnienė		2020		0	
21015	SPDV	I. Jarašūnienė		2020			
Kalba: LT	Statytojas ir (arba) užsakovas: VILNIAUS MIESTO SAVIVALDYBĖ				Dokumento žymuo GP20-425-PP-AR	Lapas 1	Lapų 14

1. BENDROJI INFORMACIJA

1.1 Bendrieji duomenys

Statinio statybos adresas: – Privažiavimo kelias, Vilniaus m.

Statinio statytojas (užsakovas): Vilniaus miesto savivaldybė

Žemės sklypas: valstybinė žemė.

Statinio paskirtis: Gatvės - keliai (8.2).

Statybos rūšis: Nauja statyba.

Statinio kategorija: Nesudėtingieji statiniai.

Statybos projekto etapas: Projektiniai pasiūlymai.

Projekto užsakovas: Įgaliotasis Vilniaus m. sav. UAB „Groupinvest“.

Projektuotojas: UAB „Globalus projektavimas“.

1.2 Projekto rengimo pagrindas

„Privažiavimo kelio nuo Juodupio gatvės iki žemės sklypo (kadastro Nr. 0101/0157:2199), Vilniuje, statybos projekto projektiniai pasiūlymai yra parengti vadovaujantis:

- Inžinerinio statinio projektinių pasiūlymų rengimo užduotimi **Nr. A358-/20 (2.9.4.5E-INF)**.
- Susisiekimo komunikacijų ir jų inžinerinių tinklų projektavimo sutartimi **Nr. A326-20/18 (2.9.4.2E-INF)**.
- Prisijungimo prie susisiekimo komunikacijų sąlygomis Nr. 20/837 , 2020.07.01.
- Žemės sklypo Juodupio g.35 (kadastro Nr. 0101/0158:18 ir sklypo (kadastro Nr. 0101/0158:26) Juodupio gatvėje formavimo ir pertvarkymo projekto sprendiniais;
- Vilniaus miesto savivaldybės teritorijos bendrasis planas iki 2015 m., patvirtintas Vilniaus miesto savivaldybės tarybos 2007 m. vasario 14 d. sprendimu Nr. 1-1519;
- Vilniaus miesto dviračių trasų specialusis planas (patvirtinta Vilniaus m. savivaldybės tarybos 2014 m. gegužės 28 d. sprendimu Nr. 1-1856;
- Vilniaus miesto savivaldybės teritorijos bendrasis planas iki 2030 m (rengiamas);
- Topografinė nuotrauka. Topografinį planą atliko M. T. (individuali veikla) 2020 kovo mėn.;

1.3 Projekto atitikimas privalomiesiems teisės aktams

Projektinių pasiūlymų projekto sprendiniai nepažeidžia trečiųjų asmenų interesų įvertinant statybos įstatymo 6 str. 4 p. reikalavimus. Projektiniai sprendiniai atitinka privalomiesiems ir normatyviniams projekto rengimo dokumentams.

1.4 Pagrindinių normatyvinių statybos techninių dokumentų sąrašas

Projektas yra parengtas vadovaujantis projektavimo darbų sutarties pasirašymo dieną galiojančiais teisės aktais ir normatyviniais dokumentais ir tuo metu galiojančiais jų pakeitimais. Pagrindinių normatyvinių statybos techninių dokumentų, kuriais vadovaujantis parengtas projektas, sąrašas:

Pagrindiniai normatyviniai dokumentai pateikiami žemiau esančiame sąrašė:

Įstatymai ir organizaciniai tvarkomieji normatyviniai dokumentai:

GP20-425-PP-AR	Lapas	Lapų	Laida
		2	14

- LR statybos įstatymas;
- LR Aplinkos apsaugos įstatymas;
- LR Teritorijų planavimo įstatymas;
- LR Atliekų tvarkymo įstatymas;
- LR Priešgaisrinės saugos įstatymas;
- LR Potencialiai pavojingų įrenginių priežiūros įstatymas;
- LR Planuojamos ūkinės poveikio aplinkai vertinimo įstatymas;
- LR darbuotojų saugos ir sveikatos įstatymas;
- STR 1.01.04:2015 Statybos produktų, neturinčių darnių techninių specifikacijų, eksploatacinių savybių pastovumo vertinimas, tikrinimas ir deklarasavimas. Bandymų laboratorijų ir sertifikavimo įstaigų paskyrimas. Nacionaliniai techniniai įvertinimai ir techninio vertinimo įstaigų paskyrimas ir paskelbimas
- STR 1.01.02:2016 Normatyviniai statybos techniniai dokumentai;
- STR 1.01.03:2017 Statinių klasifikavimas;
- STR 1.01.08:2002 Statinio statybos rūšys;
- STR 1.04.04:2017 Statinio projektavimas, projekto ekspertizė;
- STR 1.05.01:2017 Statybą leidžiantys dokumentai. Statybos užbaigimas. Statybos sustabdymas. Savavališkos statybos padarinių šalinimas. Statybos pagal neteisėtai išduotą statybą leidžiantį dokumentą padarinių šalinimas;
- STR 1.06.01:2016 Statybos darbai. Statinio statybos priežiūra.
Techninių ir specialiųjų reikalavimų normatyviniai dokumentai:
- STR 2.01.01(1):2005 Esminis statinio reikalavimas. Mechaninis atsparumas ir pastovumas;
- STR 2.01.01(2):1999 Esminiai statinio reikalavimai. Gaisrinė sauga;
- STR 2.01.01(3):1999 Esminiai statinio reikalavimai. Higiena, sveikata, aplinkos apsauga;
- STR 2.03.01:2001 Statiniai ir teritorijos. Reikalavimai žmonių su negalia reikmėms;
- DT 5 – 00 Saugos ir sveikatos taisyklės statyboje;
- Elektros įrenginių įrengimo taisyklės. EIIIT
- Galios elektros įrenginių įrengimo taisyklės
- RSN 156-94 Statybinė klimatologija
- Elektros įrenginių įrengimo bendrosios taisyklės EIIIBT
- Elektros linijų ir instaliacijos įrengimo taisyklės ELIIIT
- Elektros įrenginių relinės apsaugos ir automatikos įrengimo taisyklės EIRAAIT
- Elektrotechninių gaminių saugos techninis Reglamentas
- Elektrinių ir elektros tinklų eksploatavimo taisyklės.
- Gaisrinės saugos pagrindiniai reikalavimai.

GP20-425-PP-AR	Lapas	Lapų	Laida
	3	14	0

- Bendrosios gaisrinės saugos taisyklės.

Projekto įforminimo normatyviniai dokumentai:

- LST 1516:2015 Statinio projektas. Bendrieji įforminimo reikalavimai.

Pastaba:

- Kiti norminiai dokumentai, kurių pagrindu parengti projektiniai sprendiniai, nurodyti projekto dalių aiškinamuosiuose raštuose;
- Kiekviena šių leidinių publikacija turi būti paskutinės redakcijos, priedai turi būti įsigalioję šio aiškinamojo rašto išleidimo dieną, jei nėra nurodyta kitaip.

2. ESAMA SITUACIJA

2.1 Statybos sklypo apibūdinimas



1 pav. Privažiavimo kelio fotofiksacija

2.1.1 Bendra padėtis

GP20-425-PP-AR	Lapas	Lapų	Laida
	4	14	0

Nagrinėjama gatvės atkarpa yra tarp Juodupio g. ir žemės sklypo kad. Nr. 0101/0157:2199) .

Nagrinėjama infrastruktūros teritorija – Naujosios Vilnios seniūnija, Vilniaus miestas.

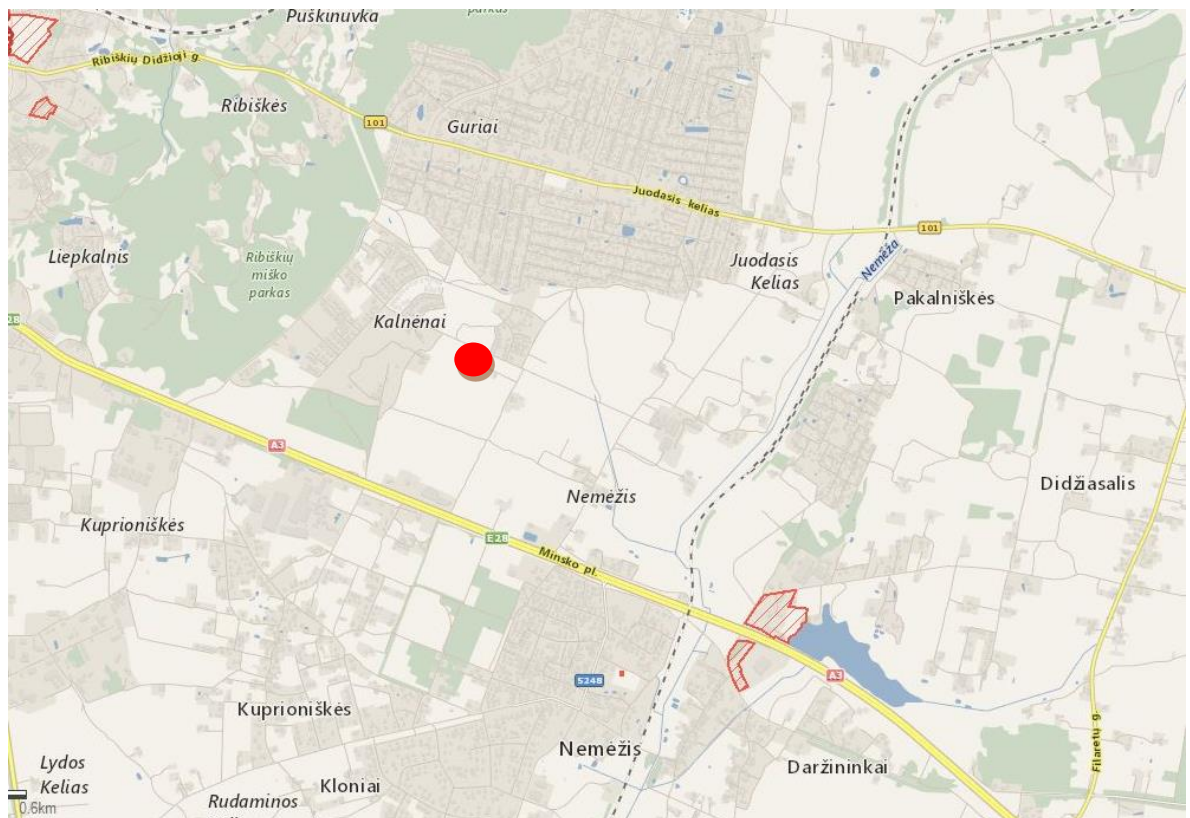
Nagrinėjamos gatvės atkarpos kryptis – iš šiaurės rytų į pietvakarius.

2.1.2 Veiklos apribojimai

Juodupio gatvėje esamų tinklų apsaugos zonos: požeminių elektros kabelių linijų, vandentiekio, lietaus ir fekalinės kanalizacijos tinklų ir įrenginių, požeminio vidutinio slėgio dujotiekio tinklų ir įrenginių, ryšių linijų.

2.1.3 Saugomos teritorijos

Statybos teritorijoje nekilnojamųjų kultūros vertybių (NKV) nėra ir projektuojamas susisiekimo komunikacijų inžinerinis statinys nepatenka nekilnojamųjų kultūros vertybių apsaugos zonas. Artimiausi kultūros paveldo objektai nutolę į rytus nuo nagrinėjamo sklypo yra Nemėžio k. totorių kapinių mečetė (kodas 1765) už 2,1 km bei Nemėžio dvaro sodybos (kodas 904) ir parko (kodas 33480) fragmentai už 2,3 km; į vakarus už 2,5 km artimiausias kultūros paveldo objektas yra Rasų g. esanti Dirbtuvė (kodas 22052) (2 pav.).



2 pav. Nekilnojamųjų kultūros vertybių registras

2.2 Inžinerinių tyrinėjimų duomenys

2.2.1 Topografiniai duomenys

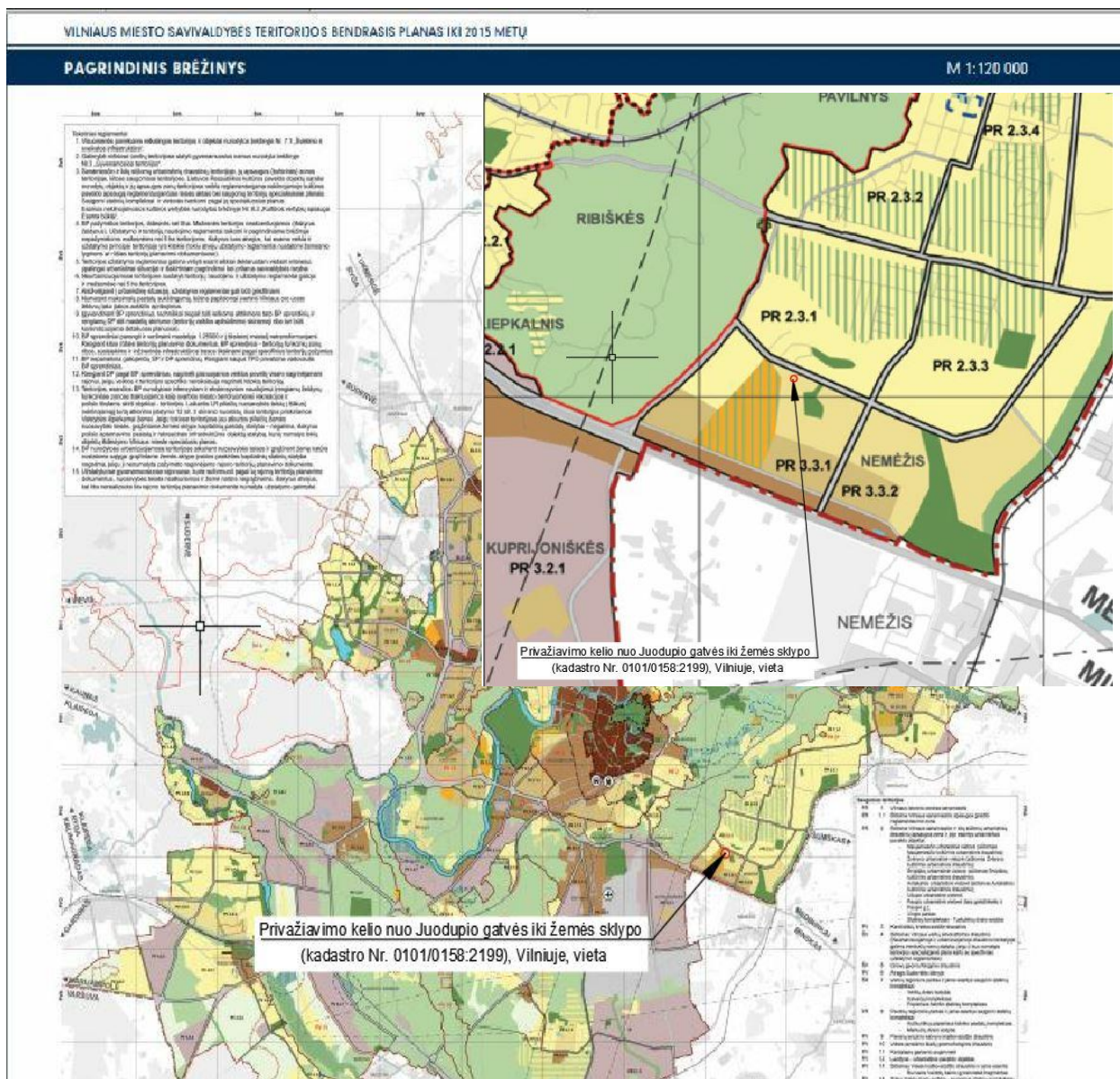
GP20-425-PP-AR	Lapas	Lapų	Laida
	5	14	0

Topografinį planą atliko M. T. (individuali veikla) 2020 metų kovo mėn.

3. ATITIKTIS GALIOJANTIEMS RENGIAMIESiems TERITORIJŲ PLANAVIMO DOKUMENTAMS

Nagrinėjamoje teritorijoje galioja:

- Vilniaus miesto savivaldybės teritorijos bendrasis planas iki 2015 m., patvirtintas Vilniaus miesto savivaldybės tarybos 2007 m. vasario 14 d. sprendimu Nr. 1-1519;
- Vilniaus miesto dviračių trasų specialusis planas (patvirtinta Vilniaus m. savivaldybės tarybos 2014 m. gegužės 28 d. sprendimu Nr. 1-1856.
- Naujų transporto rūšių diegimo Vilniaus mieste specialusis planas

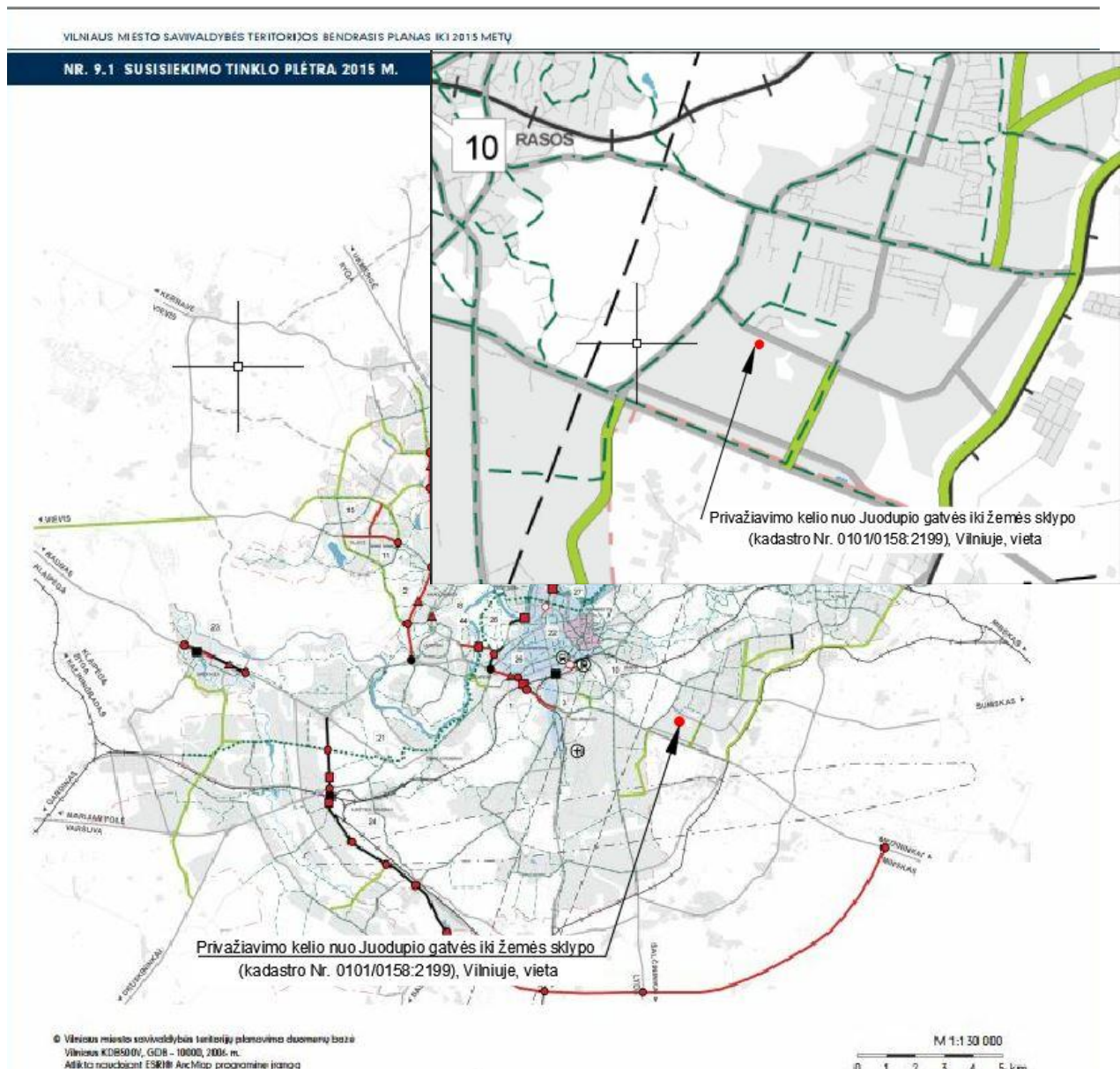


3 pav. Ištrauka iš Vilniaus miesto savivaldybės teritorijos bendrojo plano iki 2015 su nurodyta obj. vieta

GP20-425-PP-AR	Lapas	Lapų	Laida
	6	14	0

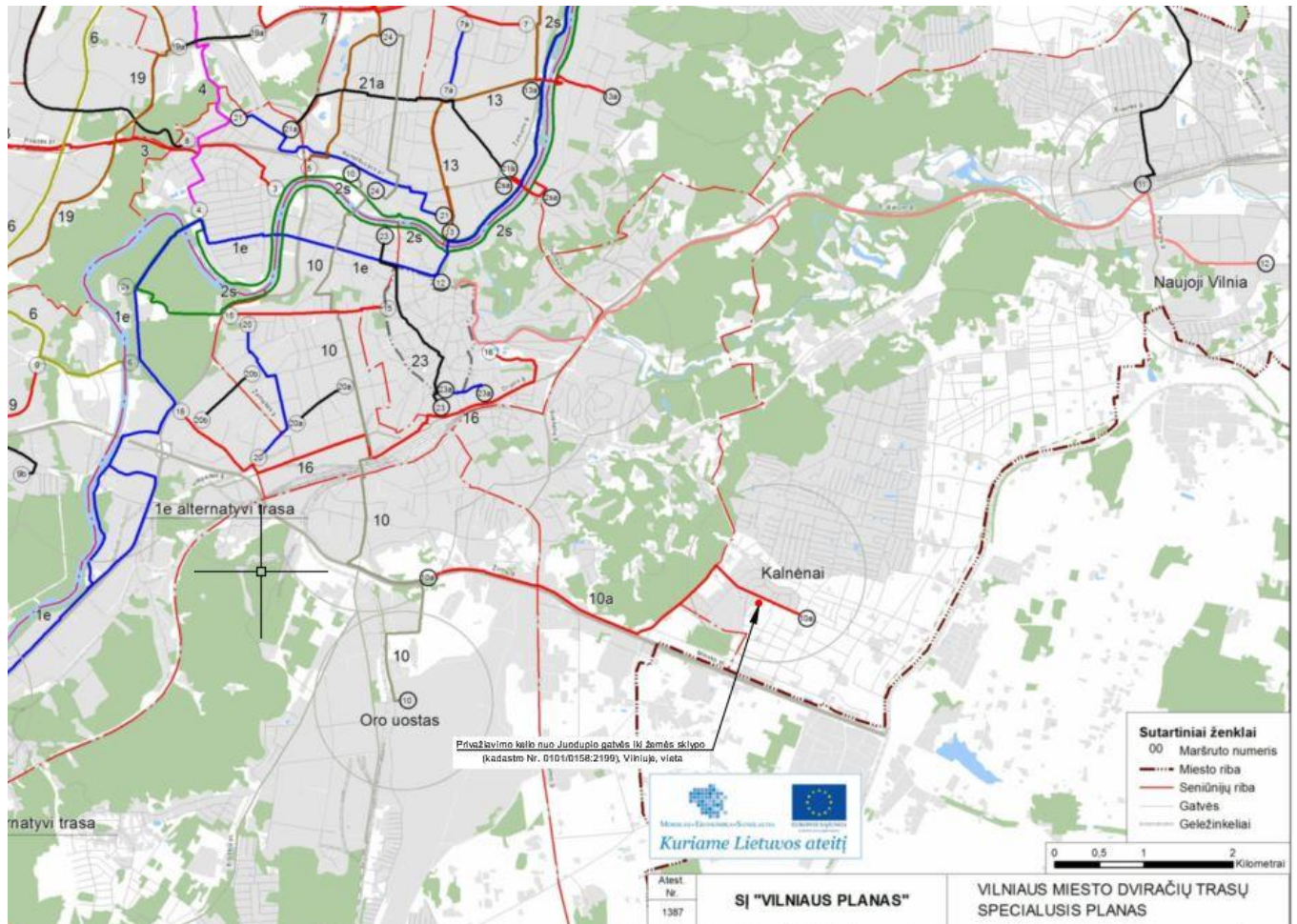
Galiojančiame Vniaus miesto bendrajame plane iki 2015 m., patvirtintame Vilniaus miesto savivaldybės tarybos 2007 m. vasario 14 d. sprendimu Nr. 1-1519 susisiekimo komunikacijų nenumatyta.

Pateiktoje ištraukoje iš Susisiekimo tinklo plėtros iki 2015 m matoma, kad projektiniai sprendiniai neprieštarauja patvirtintiems planams. Nagrinėjamoje zonoje tinklo plėtra nenumatyta.

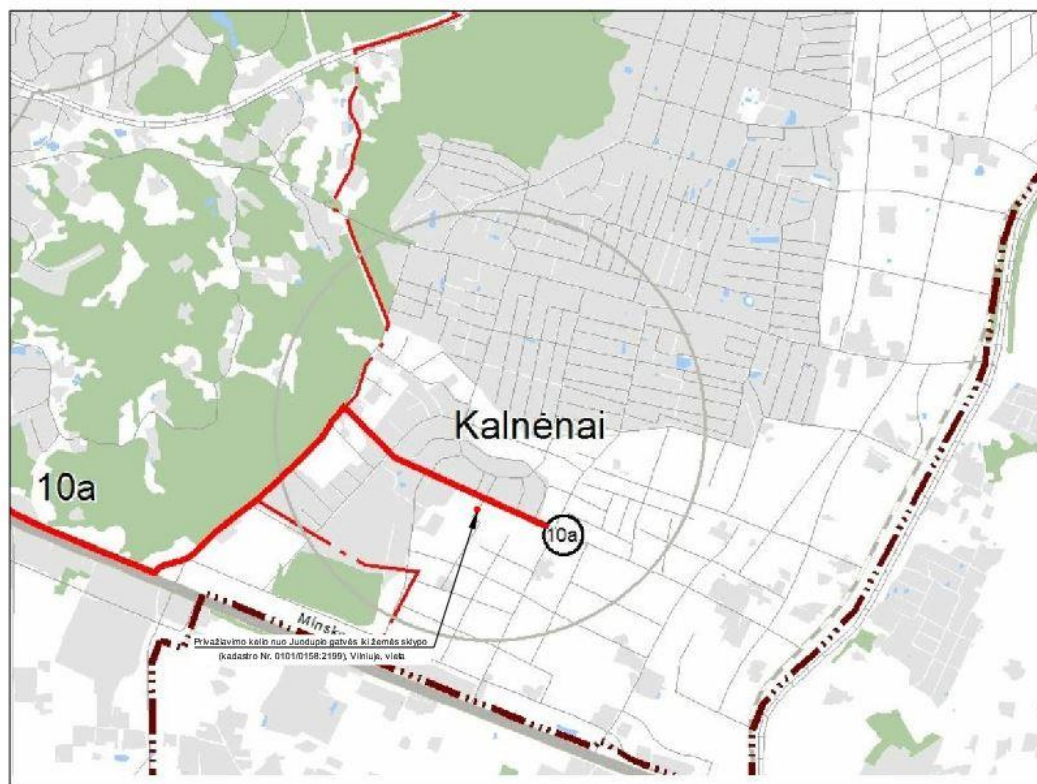


4 pav. Ištrauka iš Vilniaus miesto savivaldybės teritorijos bendrojo plano iki 2015 su nurodyta obj. vieta Susisiekimo sistema.

GP20-425-PP-AR	Lapas	Lapų	Laida
	7	14	0



5 pav. Ištrauka iš Vilniaus miesto dviračių trasų specialiojo plano (patvirtinto Vilniaus m. savivaldybės tarybos 2014 m. gegužės 28 d. sprendimu Nr. 1-1856.

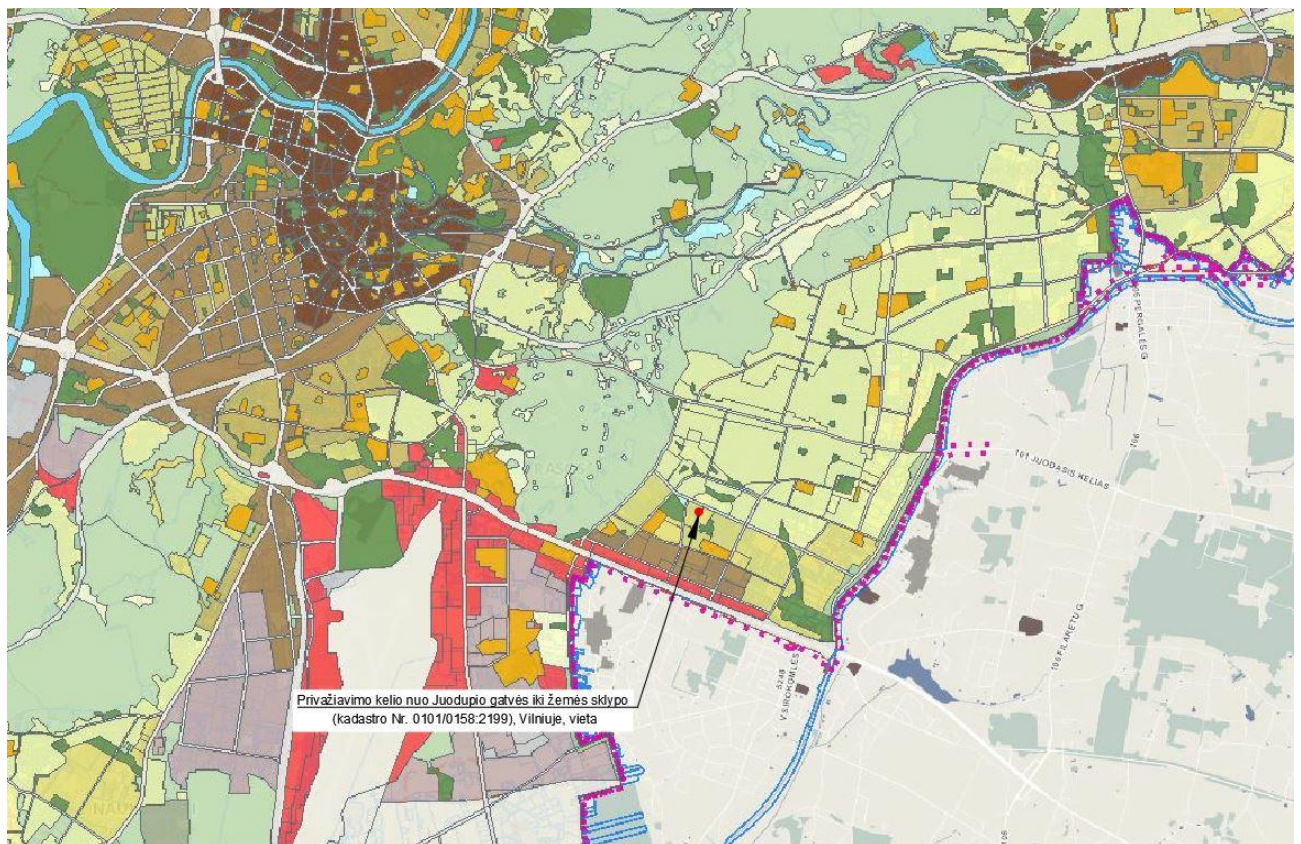


GP20-425-PP-AR

Lapas	Lapų	Laida
8	14	0

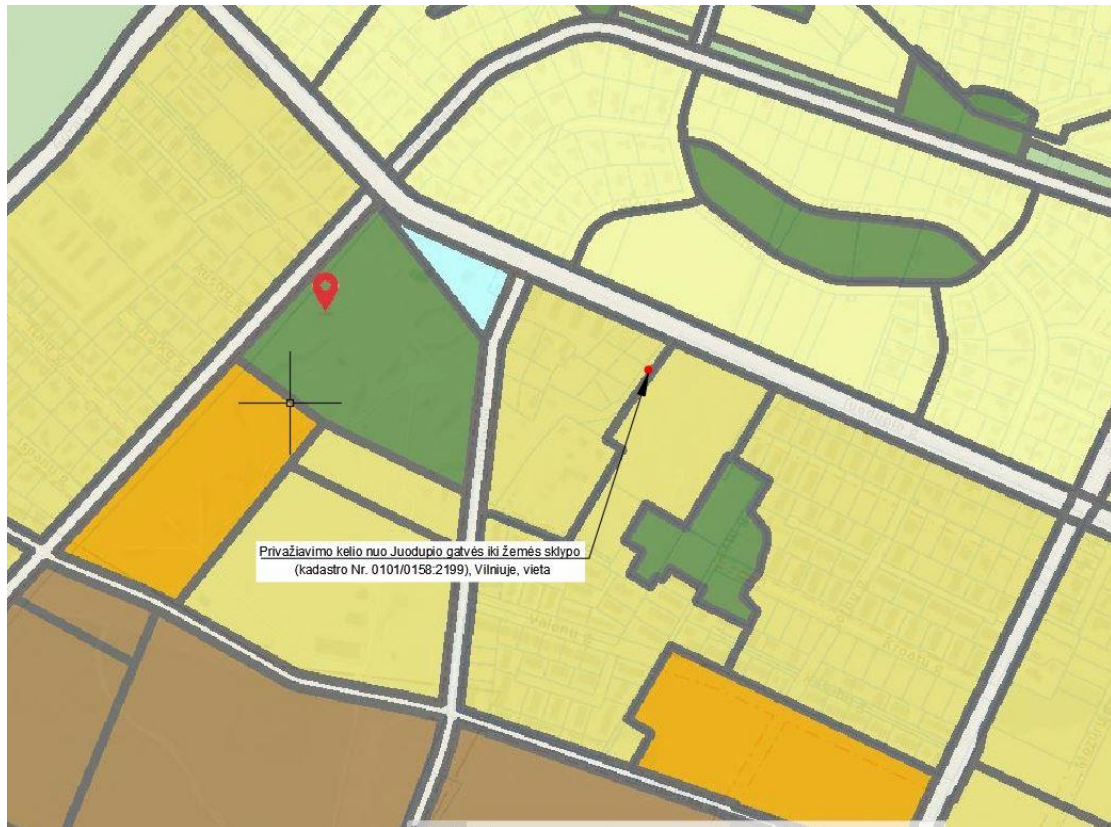
Projektuojamo objekto vietoje dviračių takų maršrutų nėra ir plėtra numatoma tik Juodupio gatvės zonoje. Nr. 10a numatomas magistralinis takas maršrutu Žirnių g.- Kalnėnai.

Nagrinėjant Vilniaus miesto bendrąjį planą iki 2030 m projektuojamas privažiavimas šiame plane kaip esama gatvė, tik kitos konfigūracijos. Ištiesintas pravažiavimas nuo Juodupio gatvės iki Moldovos gatvės numatytas privačiuose sklypuose. Šio projekto apimtyje nėra numatytas toks privažiavimo kelio sprendinys. Šiai dienai sprendžiama problema - privažiavimas iki numatyto kad. sklypo pagal esamą gruntinio privažiavimo kelio trasą, aplenkiant privačius kadastrinius sklypus. Nagrinėjant susisiekimo sistemos plėtrą iki 2030 metų, remiantis Vilniaus miesto savivaldybės teritorijos bendroju planu iki 2030 nenumatoma gatvių tinklo plėtra ir nenumatoma gatvėms aptarnauti skirtų inžinerinių statinių viadukų, tunelių, sankryžų ir kt. plėtra. Projektuojamo privažiavimo kelias nepatenka į prioritetinę gatvių tinklo infrastruktūra nei iki 2040 m nei po 2040 m.

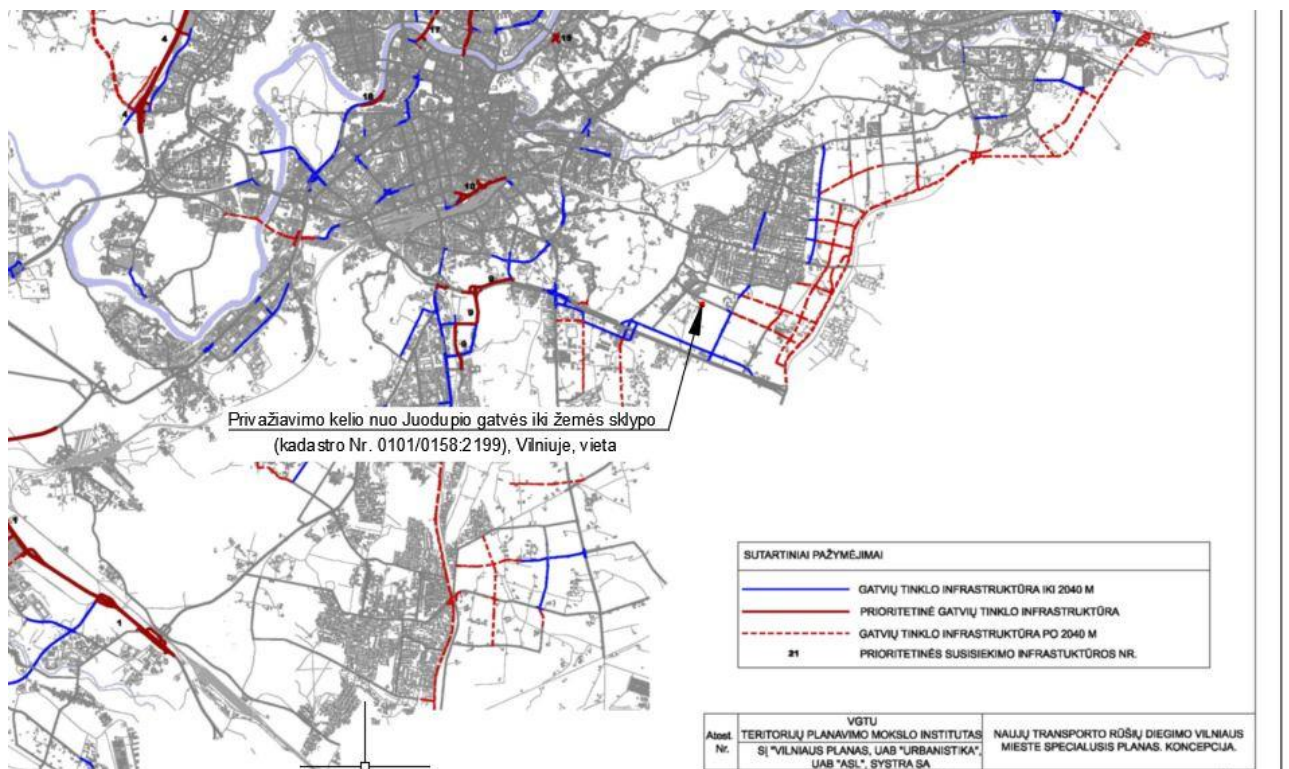


7 pav. Ištrauka iš Vilniaus miesto savivaldybės teritorijos bendrojo plano iki 2030 su nurodyta obj. vieta

GP20-425-PP-AR	Lapas	Lapų	Laida
	9	14	0



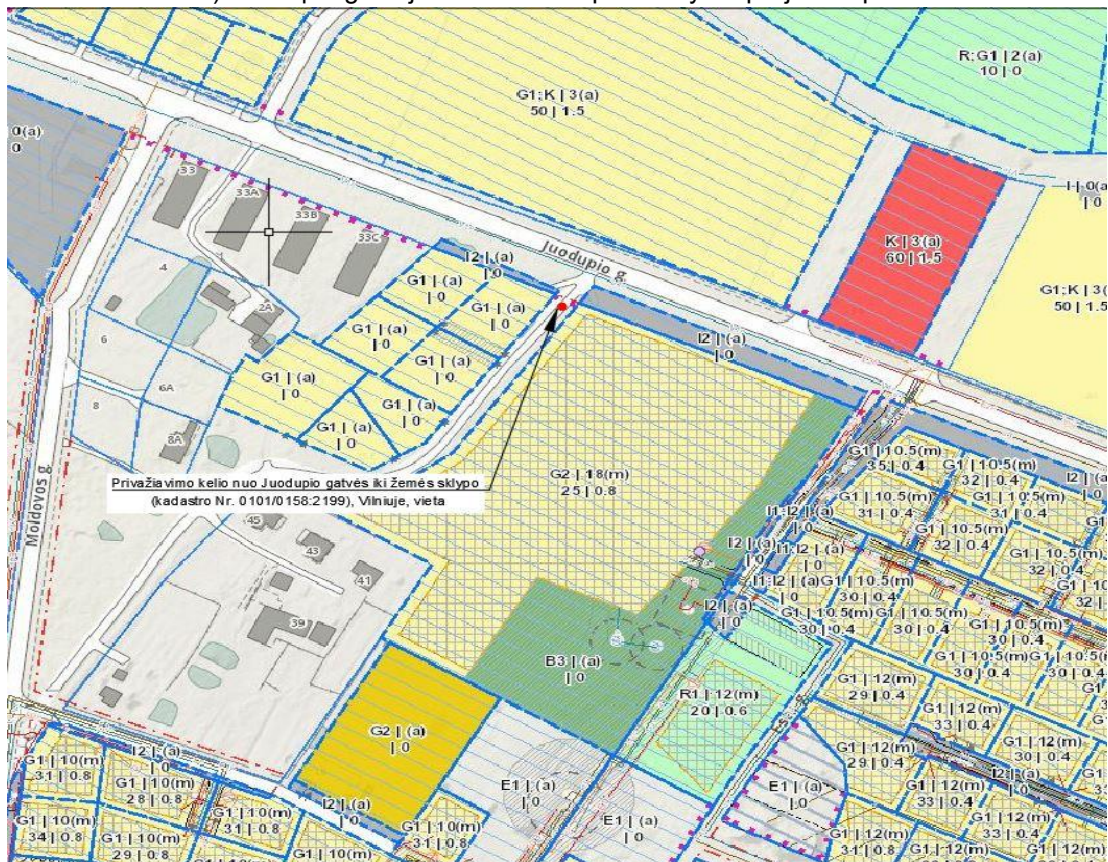
8 pav. Padidinta ištrauka iš Vilniaus miesto savivaldybės teritorijos bendrojo plano iki 2030 su nurodyta obj. vieta



9 pav. Ištrauka iš Naujų rūšių diegimo Vilniaus mieste specialiojo plano

GP20-425-PP-AR	Lapas	Lapų	Laida
	10	14	0

Šioje zonoje galioja Žemės sklypo Juodupio g.35 (kadastro Nr. 0101/0158:18 ir sklypo (kadastro Nr. 0101/0158:26) Juodupio gatvėje formavimo ir pertvarkymo projekto sprendiniai.



10 pav. Ištrauka iš tinklalapio maps.vilnius.lt su nurodyta obj. vieta.

4. PROJEKTUOJAMI STATINIAI

Projektu numatoma statyti šiuos statinius/inžinerinius tinklus:

Eil. Nr.	Statinio pavadinimas	Statinio Nr.	Statinio paskirtis (STR 1.01.03:2017)	Statinio kategorija (STR 1.01.03:2017)	Statybos rūšis (STR 1.01.08:2002)
1.	Privažiavimo kelias	01	Gatvės 8.2	II gr Nesudėtingasis	Nauja statyba
2.	Apšvietimo elektros kabelis	E2	Inžinerinis tinklas (9.6)		Nauja statyba

5. PROJEKTINIAI SPRENDINIAI

5.1 Susisiekimo komunikacijų, tinklų ir inžinerinių statinių išdėstymas

Inžinerinio statinio - (**Obj. Nr.01**) vieta numatyta pagal Žemės sklypo Juodupio g.35 (kadastro Nr. 0101/0158:18 ir sklypo (kadastro Nr. 0101/0158:26) Juodupio gatvėje formavimo ir pertvarkymo projekto sprendinius. Privažiavimo kelio atkarpos projektavimas vykdomas tarp kadastrinių sklypų. Darbo ribos plotis trasos pradžioje – 10 m.

Obj.Nr. 01– susisiekimo komunikacijos inžinerinis statinys – Privažiavimo kelio atkarpa. Statinio kategorija – nesudėtingasis statinys. Gatvės kategorija – pagalbinė gatvė – Ds.

GP20-425-PP-AR	Lapas	Lapų	Laida
	11	14	0

Gatvės atkarpos (**Obj. Nr. 01**) darbų pradžia - esamos gatvės (Juodupio) dangos kraštas. Atkarpos ilgis preliminarus - 0,197 km.



11 pav. Situacijos schema

5.2 Projektuojamos dangos

Dangų plane numatytose vietose pasėjama arba atstatoma veja, paklojama trinkelų danga, suklojami betoniniai gatvės bortai. Dangos konstrukcijos priimtoms pagal KPT SDK 19. Dangos konstrukcijos klasės parenkamos standartinės pagal gatvių kategoriją (STR.2.06.04:2011 „Gatvės. Bendrieji reikalavimai“, XI skyrių, 15 lentelę). Projektuojamas pravažiavimas – Ds kategorijos, todėl parenkama asfalto arba betono trinkelų dangos konstrukcijos klasė DK 0,1. Numatomas bendras dangos konstrukcijos storis ~ 75 cm. Atlikus geologinius ir geotechninius tyrinėjimus dangos konstrukcijos sluoksnis bus tikslinamas. Projekte priimamas ESAs <0,05 mln – todėl numatoma asfalto – dangos arba betono trinkelų sluoksnis 8 cm storio. Pagal STR2.06.04“2014 „Gatvės ir vietinės reikšmės keliai, bendrieji reikalavimai“ X skyriaus 11 lentelę konstatuojame, kad Ds kategorijos gatvėje galimas lengvųjų (tik iki 5 t bendrosios masės) krovinių automobilių ir aptarnaujančio transporto eismas.

Ds kategorijos pravažiavime šaligatvis nuo važiuojamosios dalies atskiriamas gatvės bortu.

Darbų metu išardytos dangos, veja, betoniniai bortai, nepriklausomai nuo to ar parodyti plane ar ne, turi būti atstatyti į pradinę padėtį.

5.3 Inžineriniai tinklai

5.3.1 Esama padėtis

GP20-425-PP-AR	Lapas	Lapų	Laida
	12	14	0

Pravažiavimo ribose nėra gausu esamų inžinerinių tinklų komunikacijų. Ties Juodupio ir pravažiavimo sankirta, topografinėje nuotraukoje užfiksuoti 2 vnt. esami požeminiai aukštos įtampos kabeliai. Požeminiai 0.4 kV elektros kabeliai dėkle kerta esamą važiuojamąją dalį. Nuo el. stulpo Nr. 200/2 iki 200/3 nuvesta elektros oro linija.

6. VISUOMENĖS INFORMAVIMAS

Pravažiavimo atkarpos nuo Juodupio gatvės iki žemės sk. kad. Nr.0101/0063:897, Vilniuje, statybos projekto Susisiekimo dalies statinys – Ds kategorijos gatvė.

Pagal STR.1.04.04:2017 „Statinio projektavimas, projekto ekspertizė“ 4 priedą

D gatvė priklauso visuomenei svarbių statinių (jų dalių) sąrašui.

7. PROJEKTO EKSPERTIZĖ

Statinio projekto ekspertizė – statinio techninio projekto bendroji ekspertizė yra privaloma.

8. KITOS PASTABOS IR REIKALAVIMAI

8.1 Reikalavimai procedūrinės dokumentacijos rengimui

Projektas rengiamas trimis etapais. Privalomas leidimas statyti naują neypatingą grupės statinį. Statybos darbų vykdymui parengti darbo projektą ir statybos darbų technologijos projektą bei gauti leidimus atitinkamiems statybos darbams.

8.2 Techninio projekto žymėjimas

Šio komplekso techninio projekto numeris privalo būti numatytas pagal projektinių pasiūlymų projekte priimtą tvarką, t. y. GP20-425.

8.3 Inžineriniai tyrinėjimai

Techninio projekto rengimo metu privaloma atlikti inžinerinius geologinius ir geotechninius tyrimus. Šie tyrimai atliekami inžinerinėms geologinėms sąlygoms nustatyti.

9. ŽELDINIŲ BŪKLĖS VERTINIMAS, APŽELDINIMO PASIŪLYMAI

Nagrinėjamoje atkarpoje užfiksuoti 39 medžiai. Visi medžiai išsaugomi. Trukdantys matomumui krūmynai kertami, zona sutvarkoma užsėjant daugiamete žole. Sodinami svyrrokuoliniai gluosniai pagal kad. skl. Nr. 0101/0158:2201. Pateikiama medžių taksacija lentelėje. Kiekvienas medis užfiksuotas nuotraukose, kurios pateiktos „Esamų želdinių plane“.

GP20-425-PP-AR	Lapas	Lapų	Laida
	13	14	0

Koordinacijų sistema LKS-94				
Taško Nr.	Rūšis	Diametras	X	Y
1	Beržas	11cm.	6058173.80	586609.93
2	Beržas	10cm.	6058165.13	586601.57
3	Beržas	11cm.	6058163.31	586598.48
4	Karklas	16cm.	6058162.62	586598.00
5	Blindė	26cm.	6058153.80	586590.67
6	Beržas 2vnt.	16cm.,17cm.	6058152.81	586589.70
7	Beržas	21cm.	6058115.50	586526.29
8	Beržas	26cm.	6058111.45	586517.06
9	Beržas	16cm.	6058102.56	586506.78
10	Slyva	19cm.	6058112.62	586487.94
11	Skripstas 2vnt.	11cm.,9cm.	6058110.55	586483.63
12	Guoba	12cm.	6058112.44	586480.91
13	Klevas	35cm.	6058112.22	586480.42
14	Klevas	40cm.	6058112.56	586480.38
15	Klevas	25cm.	6058112.57	586479.83
16	Klevas	26cm.	6058108.72	586477.92
17	Guoba	9cm.	6058108.09	586478.17
18	Klevas	10cm.	6058108.13	586476.51
19	Klevas	12cm.	6058108.03	586476.14
20	Klevas	12cm.	6058108.42	586476.38
21	Klevas	20cm.	6058109.12	586475.73
22	Klevas	29cm.	6058109.26	586474.70
23	Klevas	33cm.	6058110.57	586471.99
24	Klevas	21cm.	6058111.65	586469.46
25	Klevas	28cm.	6058111.47	586469.78
26	Ažuolas	41cm.	6058112.29	586471.50
27	Klevas	19cm.	6058112.90	586472.78
28	Klevas	24cm.	6058112.12	586474.68
29	Klevas	26cm.	6058114.54	586475.70
30	Klevas	19cm.	6058114.80	586474.76
31	Klevas	14cm.	6058115.86	586472.10
32	Klevas	24cm.	6058119.35	586472.36
33	Klevas	23cm.	6058118.62	586477.42
34	Klevas	36cm.	6058119.09	586479.13
35	Klevas	19cm.	6058117.90	586479.64
36	Skripstas 3vnt.	12cm.,9cm.,11cm.	6058118.04	586482.44
37	Skripstas	14cm.	6058119.74	586481.23
38	Klevas	36cm.	6058123.03	586479.34
39	Klevas	29cm.	6058123.42	586471.28

Statinio projekto dalies vadovė: Ilmantė Jarašūnienė,







atestato Nr.21015, 2020 11 16

(Vardas, Pavardė, parašas, kvalifikacijos atestato arba pažymos Nr., data

GP20-425-PP-AR	Lapas	Lapų	Laida
	14	14	0

PRIEDAI

Eilės Nr.	Pavadinimas
1.	Projektinių pasiūlymų rengimo užduotis

Kval. patv. dok. Nr.					Statinio projekto pavadinimas Privažiavimo kelio nuo Juodupio gatvės iki žemės sklypo (kadastro Nr. 0101/0157:2199), Vilniuje, statybos projektas			
A1213	SPV	J. Janulevičienė		2020	Dokumento pavadinimas Priedų žiniaraštis		Laida	
	SPVpad.	I. Jarašūnienė		2020			0	
21015	SPDV	I. Jarašūnienė		2020				
Kalba: LT	Statytojas ir (arba) užsakovas: VILNIAUS MIESTO SAVIVALDYBĖ				Dokumento žymuo GP20-425-PP-PR		Lapas 1	Lapų 1



VILNIAUS MIESTO SAVIVALDYBĖS ADMINISTRACIJA

PRITARIU
Infrastruktūros skyriaus vedėjas
Virginijus Pauža

INŽINERINIO STATINIO PROJEKTINIŲ PASIŪLYMŲ RENGIMO UŽDUOTIS

2020-08- Nr. A358- /20 (2.9.4.5E-INF)

Eil. nr.	Pavadinimas	Reikalavimai
I. Bendra informacija apie projektą		
1.	Projekto pavadinimas (STR 1.04.04:2017 „Statinio projektavimas, projekto ekspertizė“ papunktis 6.8.)	<i>Privažiavimo kelio atkarpa nuo Juodupio gatvės iki žemės sklypo (kadastro Nr. 0101/0157:2199), Vilniaus m.</i>
2.	Statytojas	<i>Vilniaus miesto savivaldybė, el. paštas savivaldybe@vilnius.lt</i>
3.	Užsakovas	<i>UAB „Groupinvest“ , el. p. vytjaz@gmail.com</i>
4.	Projektuotojas	<i>UAB „Globalus projektavimas“ el. paštas ilmante@globalus.lt</i>
5.	Pagrindinė statinio naudojimo paskirtis (pagal STR 1.01.03:2017 „Statinių klasifikavimas“)	<i>Susisiekimo komunikacijos, inžineriniai tinklai</i>
6.	Projektinių pasiūlymų rengimo tikslas	<i>- Susisiekimo komunikacijų plėtra; - Informuoti visuomenę apie statinio projektavimą pagal statybos techninio reglamento STR 1.04.04:2017 „Statinio projektavimas, projekto ekspertizė“ reikalavimus.</i>
7.	Statinio (-ių) ar statinių grupės kategorija (pagal STR 1.01.03:2017 „Statinių klasifikavimas“)	<i>- nesudėtingas II gr. statinys</i>
8.	Kita informacija (kultūros paveldo, saugomos teritorijos)	-
9.	Esamos statinio konstrukcijos, jų funkcinė paskirtis.	<i>Esamas žvyro dangos vietinės reikšmės kelias.</i>
II. Projektinių pasiūlymų apimtis ir statytojo pateikiami duomenys		
10.	Projektinių pasiūlymų apimtis	<i>- aiškinamasis raštas; - dangų planas; - skersiniai profiliai; - reljefo analizė ir pasiūlymai;</i>

		- želdinių būklės vertinimas, apželdinimo pasiūlymai; - lietaus vandens tvarkymo pasiūlymai.
11.	Pateikiami dokumentai, nurodomi projektinių pasiūlymų rengimo dokumentams taikomi teisės aktai.	- <i>Prisijungimo prie susisiekimo komunikacijų sąlygos 2020-07-01 Nr. 20/837</i> - <i>susisiekimo pėsčiomis projektų Vilniaus miesto savivaldybėje projektavimo ir įgyvendinimo rekomendacijos.</i> - <i>Pasiūlymus renti vadovaujantis statybos įstatymu, statybos techniniais reglamentais, paveldo tvarkybos reglamentais ir kitais teisės aktais, reglamentuojančiais statinio saugos ir paskirties reikalavimus, higienos normomis.</i>
III. Reikalavimai projektiniams pasiūlymams		
12	Esminiai funkciniai (paskirties) reikalavimai statiniui	<i>Suprojektuoti susisiekimo infrastruktūrą:</i> - <i>gatvę (plotis – 5 m);</i> - <i>šaligatvį vienoje gatvės pusėje (ne siauresnis kaip 1,5 m);</i> - <i>gatvės apšvietimą;</i> - <i>lietaus nuvedimą.</i>
13	Reikalavimai architektūros (estetinius aplinkai, kraštovaizdžiui	-
14	Nurodymai sprendinių derinimui, jų pritarimui	<i>Projektinius pasiūlymus derinti su Infrastruktūros darbų priežiūros ir inžinerinių statinių projektų ir projektinių pasiūlymų vertinimo darbo grupe.</i>
15	Nurodymai projektinių pasiūlymų vaizdinės informacijos parengimui	-
16	Reikalavimai projekto rengimo dokumentų kalbai (-oms).	<i>Lietuvių kalba</i>
17	Reikalavimai projekto rengimo dokumentų įforminimui, sudėčiai ir pan.	- <i>Bylos – 1 egz.;</i> - <i>kOMPIuterinės laikmenos su įrašyta projekto kopija skaičius-CD-2 vnt., pdf. formatas</i>
IV. Projektuotojo autorines teises ir galimi projekto keitimai		
18	<i>Projektuotojas turi jo parengtų projektinių pasiūlymų autorines teises. Statytojas be projektuotojo sutikimo projekto kopijas gali naudoti tik tam tikslui, kuriam skirtas Projektas.</i>	

DETALŪS METADUOMENYS

Dokumento sudarytojas (-ai)	Vilniaus miesto savivaldybė 188710061, Konstitucijos pr. 3, LT-09601, Vilnius
Dokumento pavadinimas (antraštė)	INŽINERINIO STATINIO PROJEKTINIŲ PASIŪLYMŲ RENGIMO UŽDUOTIS (Privažiavimo kelio atkarpa nuo Juodupio gatvės iki žemės sklypo (kadastro Nr. 0101/0157:2199), Vilniaus m.)
Dokumento registracijos data ir numeris	2020-08-07 Nr. A358-53/20(2.9.4.5E-INF)
Dokumento gavimo data ir dokumento gavimo registracijos numeris	–
Dokumento specifikacijos identifikavimo žymuo	ADOC-V1.0
Parašo paskirtis	Vizavimas
Parašą sukūrusio asmens vardas, pavardė ir pareigos	Linus Bartusevičius, Projektavimo poskyrio vedėjas, Infrastruktūros skyrius
Sertifikatas išduotas	LINAS,BARTUSEVIČIUS LT
Parašo sukūrimo data ir laikas	2020-08-07 14:40:17 (GMT+03:00)
Parašo formatas	XAdES-T
Laiko žymoje nurodytas laikas	2020-08-07 14:40:35 (GMT+03:00)
Informacija apie sertifikavimo paslaugų teikėją	EID-SK 2016, AS Sertifitseerimiskeskus EE
Sertifikato galiojimo laikas	2019-08-30 17:52:14 – 2024-08-28 23:59:59
Parašo paskirtis	Pasirašymas
Parašą sukūrusio asmens vardas, pavardė ir pareigos	Virginijus Pauža, Infrastruktūros skyriaus vedėjas, Infrastruktūros skyrius
Sertifikatas išduotas	VIRGINIJUS PAUŽA, Vilniaus miesto savivaldybės administracija LT
Parašo sukūrimo data ir laikas	2020-08-07 14:49:02 (GMT+03:00)
Parašo formatas	XAdES-T
Laiko žymoje nurodytas laikas	2020-08-07 14:49:13 (GMT+03:00)
Informacija apie sertifikavimo paslaugų teikėją	ADIC CA-A, Asmens dokumentu israsymo centras prie LR VRM LT
Sertifikato galiojimo laikas	2017-11-17 10:04:02 – 2020-11-16 10:04:02
Informacija apie būdus, naudotus metaduomenų vientisumui užtikrinti	"Registravimas" paskirties metaduomenų vientisumas užtikrintas naudojant "RCSC IssuingCA, VI Registru centras - i.k. 124110246 LT" išduotą sertifikatą "Dokumentų valdymo sistema Avilys, Vilniaus miesto savivaldybės administracija, i.k.188710061 LT", sertifikatas galioja nuo 2018-12-27 14:17:37 iki 2021-12-26 14:17:37
Pagrindinio dokumento priedų skaičius	–
Pagrindinio dokumento priedamų dokumentų skaičius	–
Priedamo dokumento sudarytojas (-ai)	–
Priedamo dokumento pavadinimas (antraštė)	–
Priedamo dokumento registracijos data ir numeris	–
Programinės įrangos, kuria naudojantis sudarytas elektroninis dokumentas, pavadinimas	Dokumentų valdymo sistema „Avilys“, versija 3.5.28
Informacija apie elektroninio dokumento ir elektroninio (-ių) parašo (-ų) tikrinimą (tikrinimo data)	Atitinka specifikacijos keliamus reikalavimus. Visi dokumente esantys elektroniniai parašai galioja (2020-08-07 14:49:45)
Paieškos nuoroda	–
Papildomi metaduomenys	Nuorašą suformavo 2020-08-07 14:49:45 Dokumentų valdymo sistema „Avilys“



**VILNIAUS MIESTO SAVIVALDYBĖS ADMINISTRACIJOS
INFRASTRUKTŪROS SKYRIUS**

p. Vytautui Jazukevičiui
vytjaz@gmail

2020-10
Į

Nr. A51- /20(3.3.2.26E-INF)
Nr.

DĖL 2020-10-16 PROTOKOLO Nr.A16-980/20(2.1.76E-INF) IŠRAŠO PATEIKIMO

Siunčiame Jums 2020 m. spalio 16 d. Vilniaus miesto savivaldybės administracijos Infrastruktūros darbų priežiūros ir inžinerinių statinių projektų ir projektinių pasiūlymų vertinimo darbo grupės posėdžio protokolo Nr. A16-980/20(2.1.76E-INF) išrašą.

PRIDEDAMA. Protokolo išrašas, 1 lapas.

Vedėjas

Virginijus Pauža

Danguolė Emilija Baleišytė, tel. (8 5) 211 2741, el. p. danguole.baleisyte@vilnius.lt



Biudžetinė įstaiga
Kodas 188710061
Duomenys kaupiami ir saugomi
Juridinių asmenų registre

Konstitucijos pr. 3
LT-09601 Vilnius
Tel. (8 5) 211 2155

El. p. savivaldybe@vilnius.lt
www.vilnius.lt



Tikime laisve
1990 KOVO 11



VILNIAUS MIESTO SAVIVALDYBĖS ADMINISTRACIJA

**INFRASTRUKTŪROS DARBŲ PRIEŽIŪROS IR INŽINERINIŲ STATINIŲ PROJEKTŲ IR
PROJEKTINIŲ PASIŪLYMŲ VERTINIMO DARBO GRUPĖS
PASITARIMO PROTOKOLO IŠRAŠAS**

2020-10-16 Nr.A16-980/20(2.1.76E-INF)

10. SVARSTYTA. Dėl projektinių pasiūlymų „Privažiavimo kelio atkarpa nuo Juodupio gatvės iki žemės sklypo (kadastro Nr. 0101/0158:2199), Vilniuje, statybos projektas" pakartotinio svarstymo.

NUTARTA:

10.1. Pritarti projektinių pasiūlymų sprendiniams.

Darbo grupės pirmininkas

Julius Morkūnas

Darbo grupės sekretorė

Danguolė Emilija Baleišytė





Išrašas tikras

DETALŪS METADUOMENYS

Dokumento sudarytojas (-ai)	Vilniaus miesto savivaldybė 188710061, Konstitucijos pr. 3, LT-09601, Vilnius
Dokumento pavadinimas (antraštė)	DĖL 2020-10-16 PROTOKOLO Nr.A16-980/20(2.1.76E-INF) IŠRAŠO PATEIKIMO
Dokumento registracijos data ir numeris	2020-10-19 Nr. A51-131828/20(3.3.2.26E-INF)
Dokumento gavimo data ir dokumento gavimo registracijos numeris	–
Dokumento specifikacijos identifikavimo žymuo	ADOC-V1.0
Parašo paskirtis	Vizavimas
Parašą sukūrusio asmens vardas, pavardė ir pareigos	Linas Bartusevičius, Projektavimo poskyrio vedėjas, Infrastruktūros skyrius
Sertifikatas išduotas	LINAS,BARTUSEVIČIUS LT
Parašo sukūrimo data ir laikas	2020-10-19 09:50:30 (GMT+03:00)
Parašo formatas	XAdES-T
Laiko žymoje nurodytas laikas	2020-10-19 09:50:44 (GMT+03:00)
Informacija apie sertifikavimo paslaugų teikėją	EID-SK 2016, AS Sertifitseerimiskeskus EE
Sertifikato galiojimo laikas	2019-08-30 17:52:14 – 2024-08-28 23:59:59
Parašo paskirtis	Pasirašymas
Parašą sukūrusio asmens vardas, pavardė ir pareigos	Virginijus Pauža, Infrastruktūros skyriaus vedėjas, Infrastruktūros skyrius
Sertifikatas išduotas	VIRGINIJUS PAUŽA, Vilniaus miesto savivaldybės administracija LT
Parašo sukūrimo data ir laikas	2020-10-19 09:52:06 (GMT+03:00)
Parašo formatas	XAdES-T
Laiko žymoje nurodytas laikas	2020-10-19 09:52:16 (GMT+03:00)
Informacija apie sertifikavimo paslaugų teikėją	ADIC CA-A, Asmens dokumentu israsymo centras prie LR VRM LT
Sertifikato galiojimo laikas	2017-11-17 10:04:02 – 2020-11-16 10:04:02
Informacija apie būdus, naudotus metaduomenų vientisumui užtikrinti	"Registravimas" paskirties metaduomenų vientisumas užtikrintas naudojant "RCSC IssuingCA, VI Registru centras - i.k. 124110246 LT" išduotą sertifikatą "Dokumentų valdymo sistema Avilys, Vilniaus miesto savivaldybės administracija, i.k.188710061 LT", sertifikatas galioja nuo 2018-12-27 14:17:37 iki 2021-12-26 14:17:37
Pagrindinio dokumento priedų skaičius	1
Pagrindinio dokumento priedamų dokumentų skaičius	–
Priedamo dokumento sudarytojas (-ai)	–
Priedamo dokumento pavadinimas (antraštė)	–
Priedamo dokumento registracijos data ir numeris	–
Programinės įrangos, kuria naudojantis sudarytas elektroninis dokumentas, pavadinimas	Dokumentų valdymo sistema „Avilys“, versija 3.5.34
Informacija apie elektroninio dokumento ir elektroninio (-ių) parašo (-ų) tikrinimą (tikrinimo data)	Atitinka specifikacijos keliamus reikalavimus. Visi dokumente esantys elektroniniai parašai galioja (2020-10-19 10:28:30)
Paieškos nuoroda	–
Papildomi metaduomenys	Nuorašą suformavo 2020-10-19 10:28:30 Dokumentų valdymo sistema „Avilys“





BRĖŽINIŲ ŽINIARAŠTIS

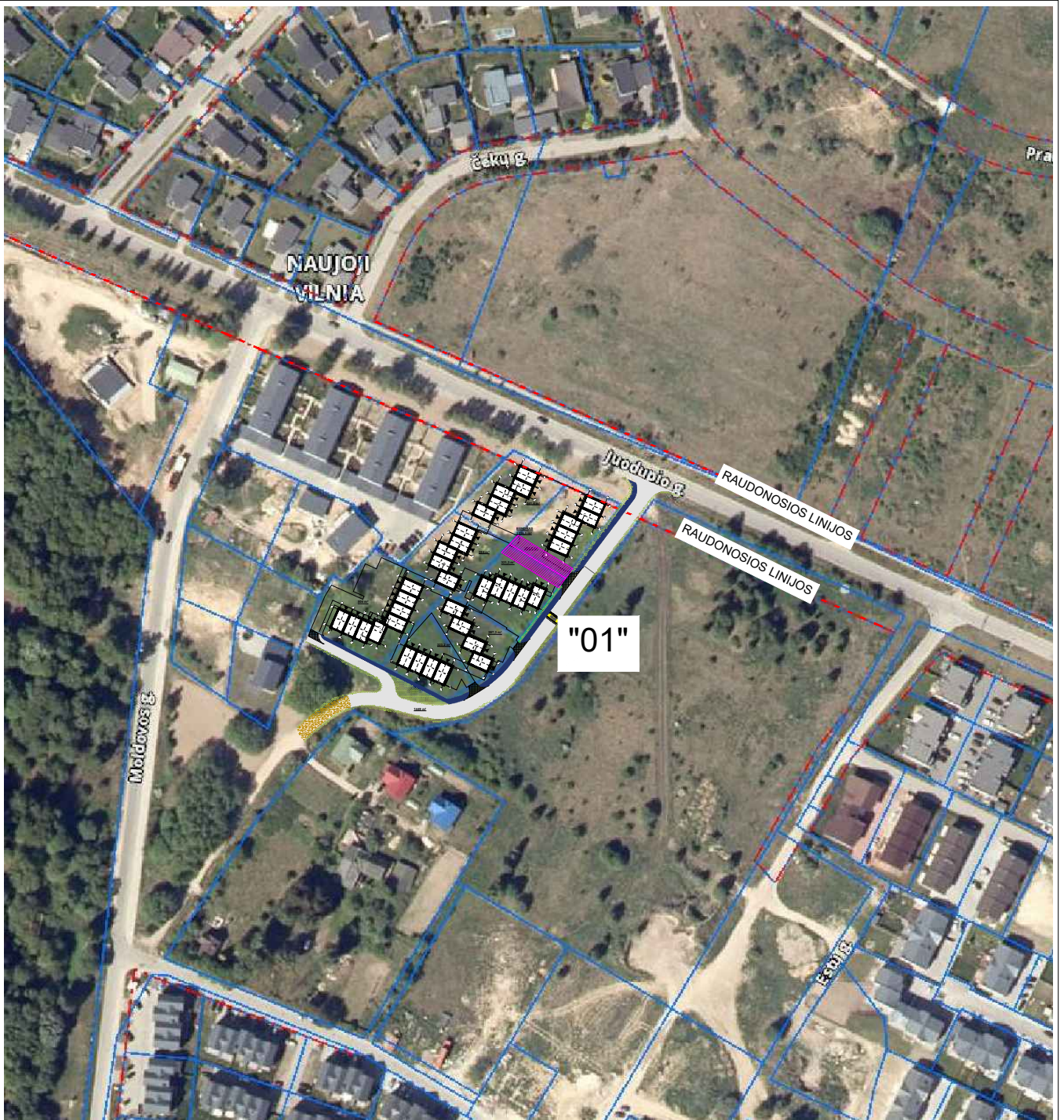
Eilės Nr.	Brėžinio žymuo	Pavadinimas	Lapų skaičius
1.	GP20-425-PP-S-BR-01	Situacijos planas	1
2.	GP20-425-PP-S-BR-02	Nužymėjimo planas M1:500	1
3.	GP20-425-PP-S-BR-03	Vertikalus planas M1:500	1
4.	GP20-425-PP-S-BR-04	Dangų planas M1:500	1
5.	GP20-425-PP-S-BR-05	Suvestinis inžinerinių tinklų planas	1
6.	GP20-425-PP-S-BR-06	Eismo organizavimo planas M1:500	1
7.	GP20-425-PP-S-BR-07	Esamų želdinių planas M1:500	1
8.	GP20-425-PP-S-BR-08	Planuojamų želdinių planas M1:500	1

Kval. patv. dok. Nr.					Statinio projekto pavadinimas Privažiavimo kelio nuo Juodupio gatvės iki žemės sklypo (kadastro Nr. 0101/0157:2199), Vilniuje, statybos projektas			
A1213	SPV	J. Janulevičienė		2020	Dokumento pavadinimas Brėžinių žiniaraštis		Laida	
	SPVpad.	I. Jarašūnienė		2020			0	
21015	SPDV	I. Jarašūnienė		2020				
Kalba: LT	Statytojas ir (arba) užsakovas: VILNIAUS MIESTO SAVIVALDYBĖ				Dokumento žymuo GP20-425-PP-BR		Lapas 1	Lapų 1

BRĖŽINIŲ ŽINIARAŠTIS




Eilės Nr.	Brėžinio žymuo	Pavadinimas	Lapų skaičius
1.	GP20-425-PP-S-BR-01	Situacijos planas	1
2.	GP20-425-PP-S-BR-02	Nužymėjimo planas M1:500	1
3.	GP20-425-PP-S-BR-03	Vertikalus planas M1:500	1
4.	GP20-425-PP-S-BR-04	Dangų planas M1:500	1
5.	GP20-425-PP-S-BR-05	Suvestinis inžinerinių tinklų planas	1
6.	GP20-425-PP-S-BR-06	Eismo organizavimo planas M1:500	1
7.	GP20-425-PP-S-BR-07	Esamų želdinių planas M1:500	1
8.	GP20-425-PP-S-BR-08	Planuojamų želdinių planas M1:500	1

Kval. patv. dok. Nr.					Statinio projekto pavadinimas Privažiavimo kelio nuo Juodupio gatvės iki žemės sklypo (kadastro Nr. 0101/0157:2199), Vilniuje, statybos projektas			
A1213	SPV	J. Janulevičienė		2020	Dokumento pavadinimas Brėžinių žiniaraštis		Laida	
	SPVpad.	I. Jarašūnienė		2020			0	
21015	SPDV	I. Jarašūnienė		2020				
Kalba: LT	Statytojas ir (arba) užsakovas: VILNIAUS MIESTO SAVIVALDYBĖ				Dokumento žymuo GP20-425-PP-BR		Lapas 1	Lapų 1



EKSPLIKACIJA

OBJEKTO Nr.	OBJEKTO PAVADINIMAS	PASTABA
01	PRIVAŽIAVIMO KELIO ATKARPA	PROJEKTUOJAMA

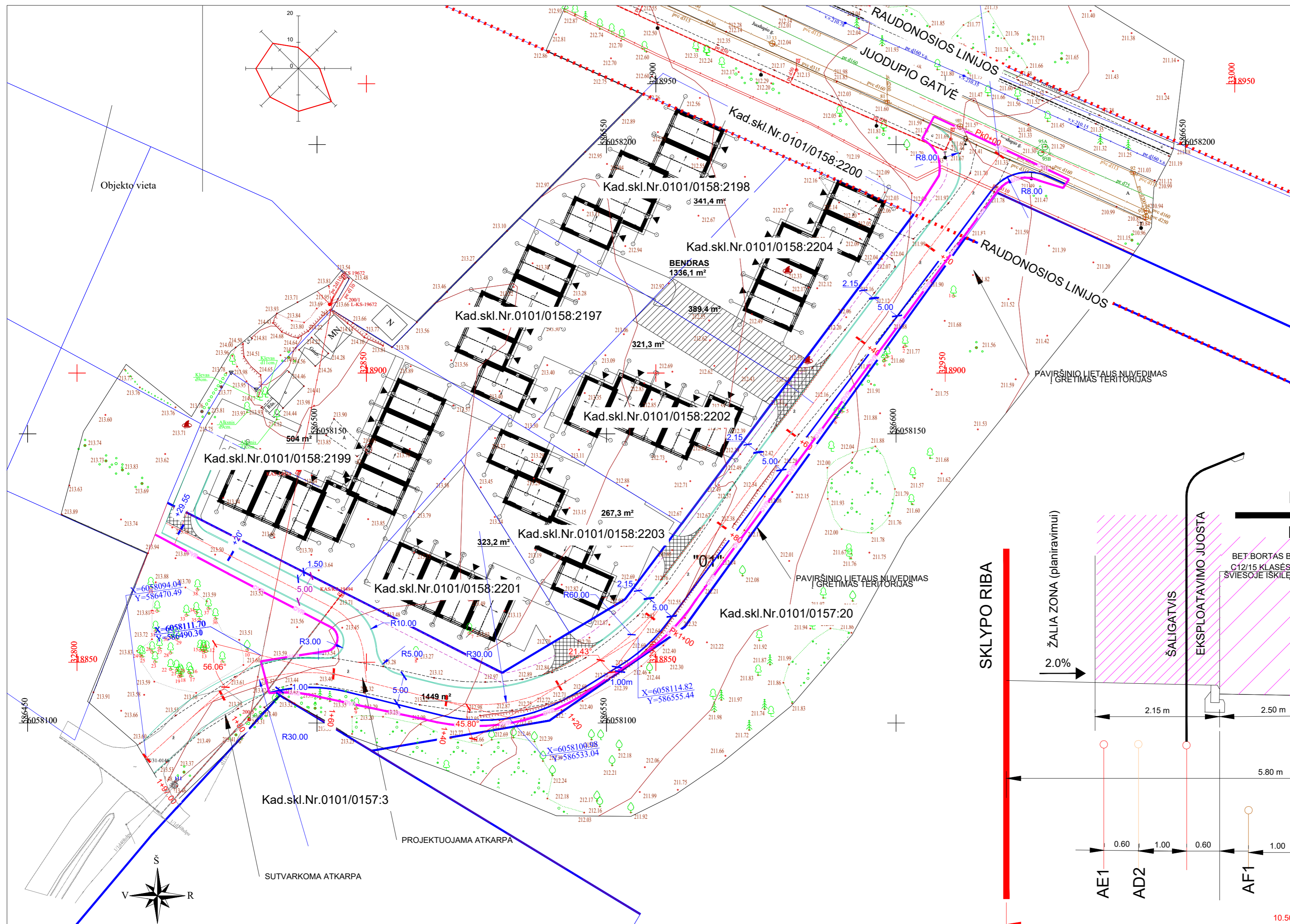
Kval. patv. dok. Nr.			Žirgų g. 19, Antezeriai, Vilniaus r. Tel.: +370 671 95367 El. paštas: globalus.projektavimas@gmail.com		Statinio pavadinimas:			
					Privažiavimo kelio nuo Juodupio gatvės iki žemės sklypo (kadastro Nr. 0101/0158:2199), Vilniuje, statybos projektas			
Atestato Nr.	Pareigos	Vardas, pavardė	Parašas	Data	Brėžinio pavadinimas:		Laida	
A 1213	PV	Joana Janulevičienė		2020	Situacijos schema		0	
21015	S PDV	Ilmantė Jarašūnienė		2020				
Kalba:	Statytojo (užsakovo) pavadinimas:				Dokumento žymuo:		Lapas	Lapų
LT	Vilniaus miesto savivaldybė				GP20-425-PP-S-BR-01		1	1

EKSPLIKACIJA

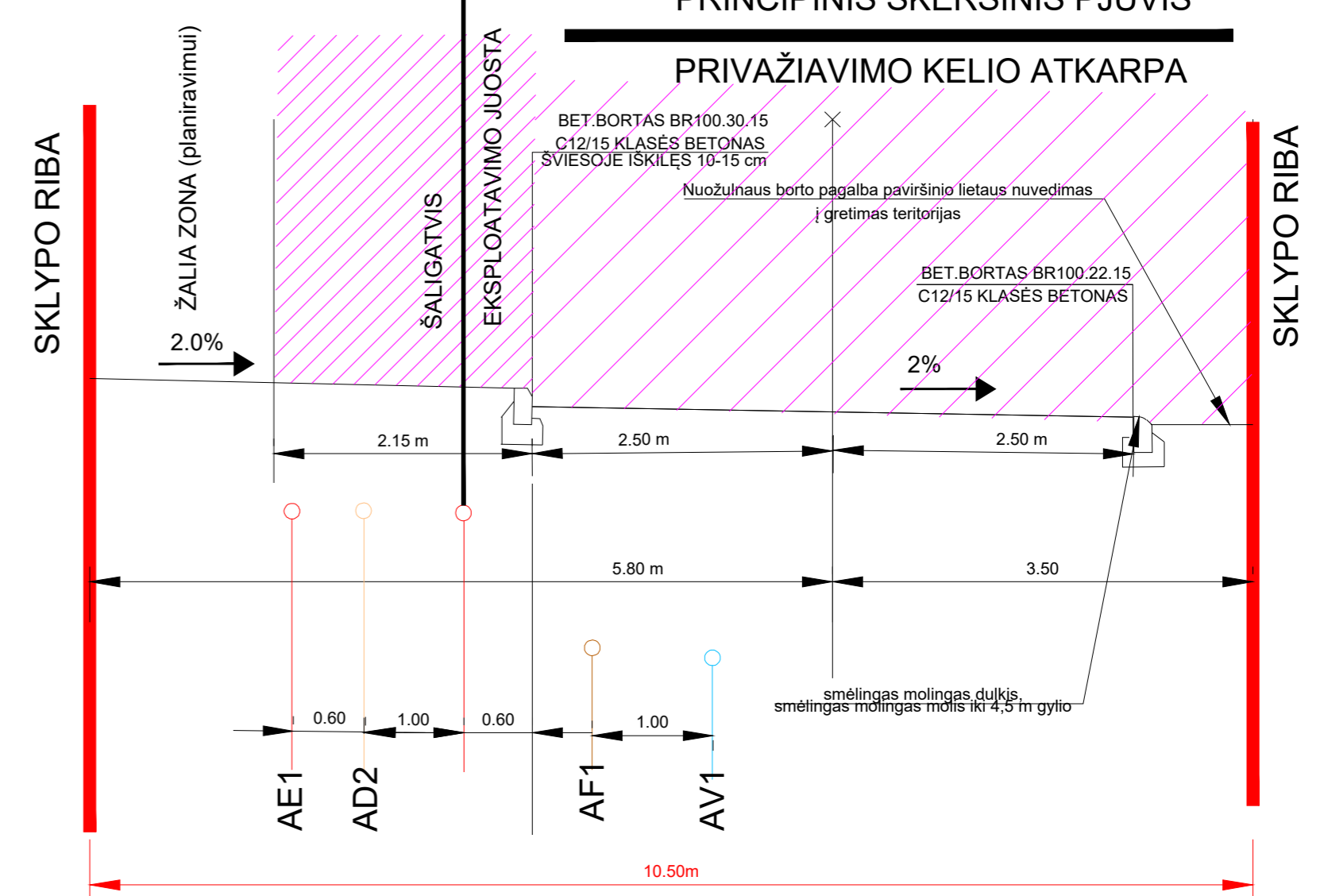
OBJEKTO Nr.	OBJEKTO PAVADINIMAS	PASTABA
01	PRIVAŽIAVIMO KELIO ATKARPA	PROJEKTUOJAMA

SUSISIEKIMO DALIES SUTARTINIAI ŽYMĖJIMAI

ŽYMĖJIMAS	REIKŠMĖ
	GATVĖS RAUDONOSIOS LINIJOS
	KAIMYNIŲ SKLYPŲ RIBOS
	PROJEKTUOJAMI GATVĖS BORTAI
	DARBŲ VYKDYMO RIBA (DVR)
	ĮVAŽIAVIMO BORTAI (BR.100.22.15)
	NUOLAIDŪS BORTAI (BR.100.30/22.15)
	PRAVAŽIAVIMO TRASA



PRINCIPINIS SKERSINIS PJŪVIS
PRIVAŽIAVIMO KELIO ATKARPA

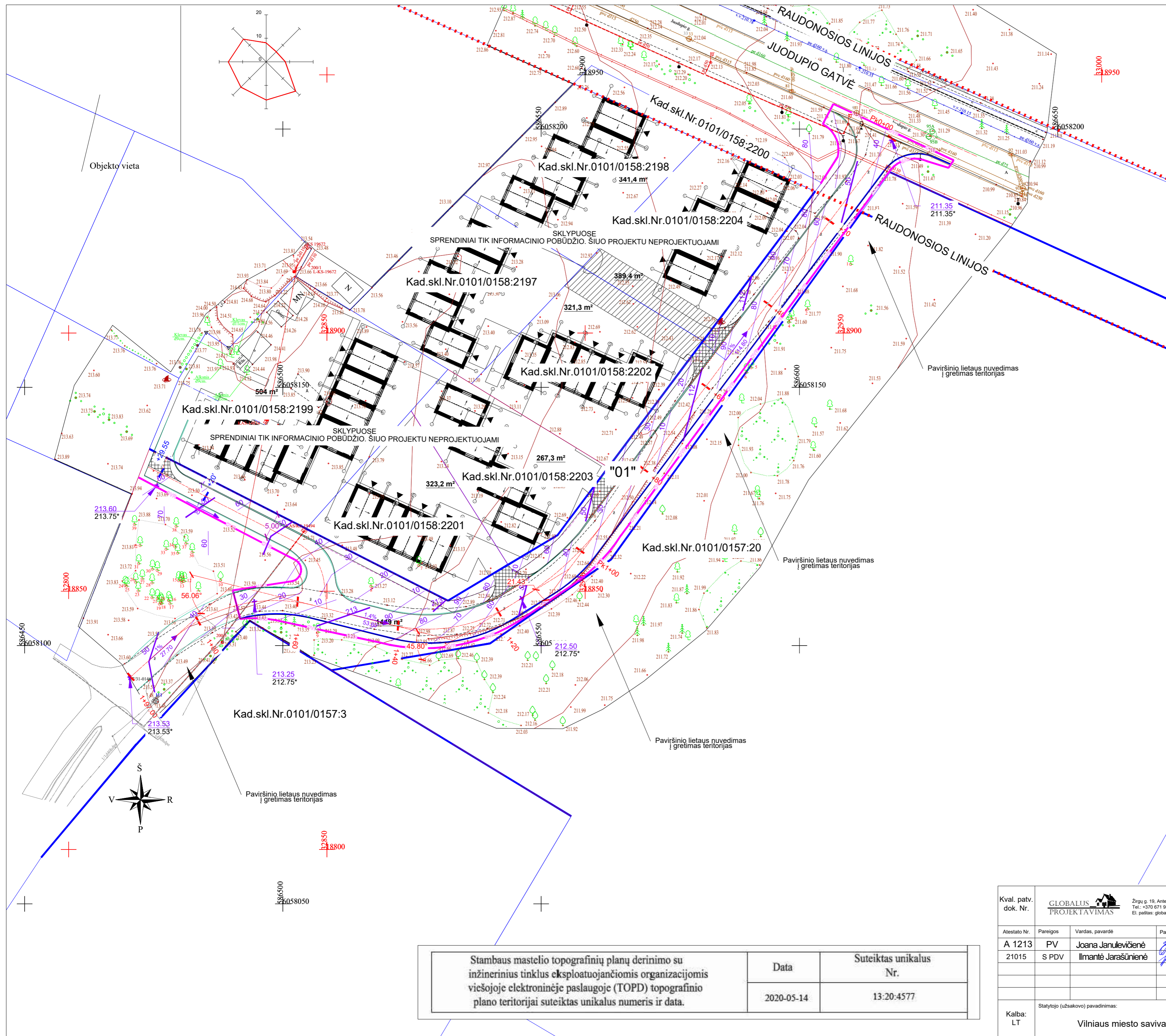


- PASTABOS:
- SKLYPO PLANO IR SUSISIEKIMO DALIŲ PAGRINDAS-INŽINERINIS TOPOGRAFINIS PLANAS ATLIKTAS ATLIKTAS M. T. (INDIVIDUALI VEIKLA).
 - KOORDINACIJŲ SISTEMA LKS-1994, AUKŠČIŲ SISTEMA-LAS07.
 - ESAMI AUKŠČIAI - BŪTINAS AUKŠČIŲ TIKSLINIMAS VIETOJE.
 - PRIEŠ VYKDANT ŽEMĖS KASIMO DARBUS - UŽPYLIMĄ TIES ESAMIS TINKLAIS, BŪTINA IŠKVIESTI ATSTOVUS APŽIŪRAI.
 - VYKDANT STATYBOS DARBUS SKLYPO ŠALIA SAUGOMŲ AUGANČIŲ MEDŽIŲ, ŽEMĖS SKLYPO SAVININKAI, NAUDOTOJAI, TAIP PAT FIZINIAI IR JURIDINIAI ASMENYS VYKDANTYS OBJEKTŲ STATYBĄ TURI PRISILAIKYTI LR APLINKOS MINISTERIJOS ĮSAKYMO Nr. D1-193 "ŽELDINIŲ APSAUGOS, VYKDANT STATYBOS DARBUS, TAISYKLĖS" REIKALAVIMŲ.
 - STATYBOS LAIKOTARPIU IŠARDYTI APLINKOTVARKOS ELEMENTAI: GATVĖS, VEJOS BORTAI; ESAMA DANGA - NEPRIKLAUSOMAI AR PAŽYMĖTI PLANE, TURI BŪTI ATSTATYTI.

Stambaus mastelio topografinių planų derinimo su inžinerinius tinklus eksploatuojančiomis organizacijomis viešojoje elektroninėje paslaugoje (TOPD) topografinio plano teritorijai suteiktas unikalus numeris ir data.	Data	Suteiktas unikalus Nr.
	2020-05-14	13:20:4577

Kval. patv. dok. Nr.	GLOBALUS PROJEKTAVIMAS				Statinio pavadinimas: Privažiavimo kelio atkarpa nuo Juoduopio gatvės iki žemės sklypo (kadastr. Nr. 0101/0158:2199), Vilniuje, statybos projektas
Atestato Nr.	Pareigos	Vardas, pavardė	Parašas	Data	Brėžinio pavadinimas: Nužymėjimo planas
A 1213	PV	Joana Janulevičienė		2020	0
21015	S PDV	Ilmantė Jarašūnienė		2020	
Kalba: LT	Statytojo (užsakovo) pavadinimas: Vilniaus miesto savivaldybė				Dokumento žymuo: GP20-425-PP-S-BR-02
					Lapas: 1
					Lapų: 1

M 1:500



OBJEKTO Nr.	OBJEKTO PAVADINIMAS	PASTABA
01	PRIVAŽIAVIMO KELIO ATKARPA	PROJEKTUOJAMA

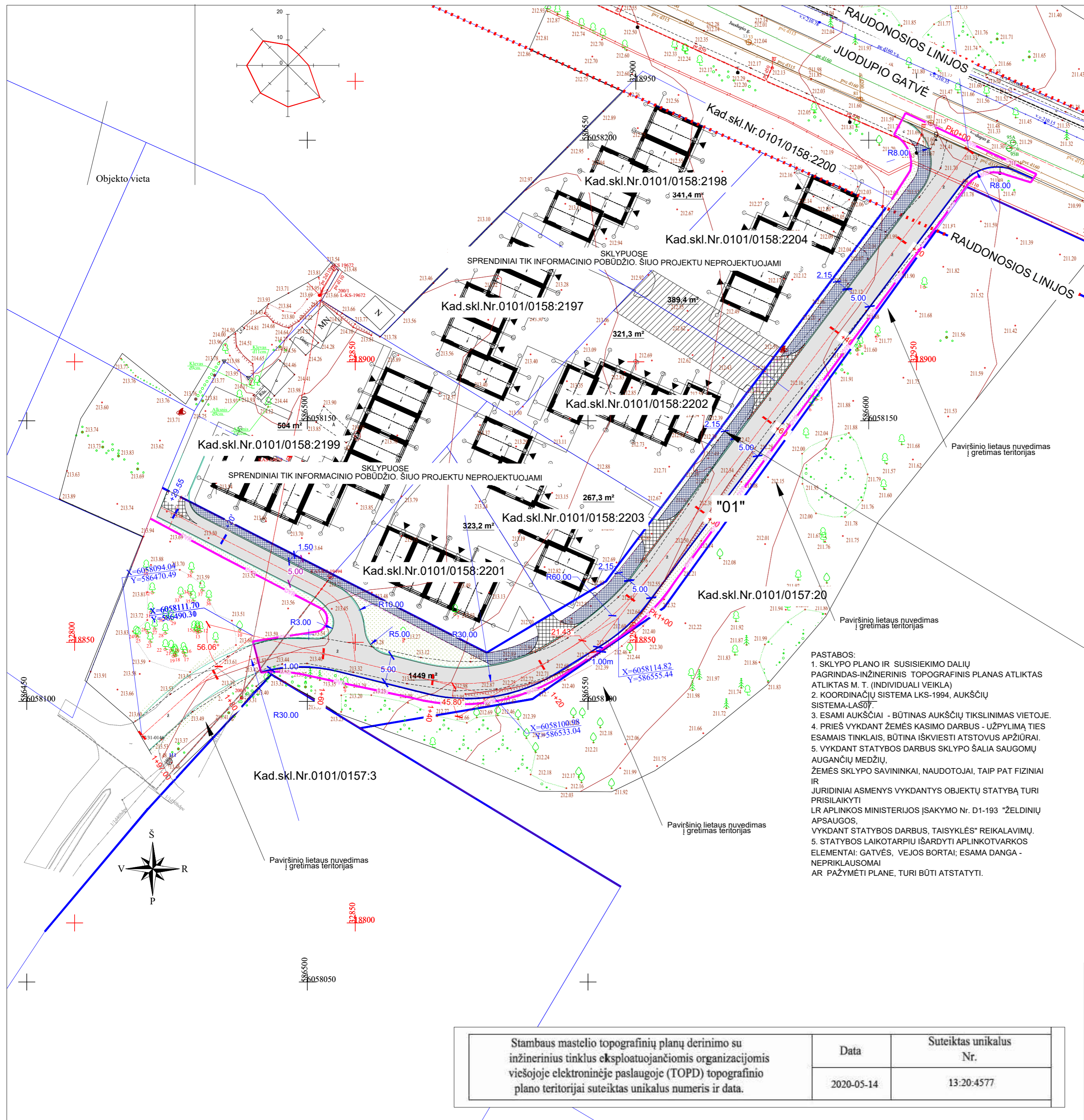
SUSISIEKIMO DALIES SUTARTINIAI ŽYMĖJIMAI

ŽYMĖJIMAS	REIKŠMĖ
	GATVĖS RAUDONOSIOS LINIJOS
	KAIMYNIŲ SKLYPŲ RIBOS
	PROJEKTUOJAMI GATVĖS BORTAI
	DARBŲ VYKDYMO RIBA (DVR)
	IVAŽIAVIMO BORTAI (BR.100.22.15)
	NUOLAI DŪS BORTAI (BR.100.30/22.15)
	PRAVAŽIAVIMO TRASA

PASTABOS:
 1. SKLYPO PLANO IR SUSISIEKIMO DALIŲ PAGRINDAS-INŽINERINIS TOPOGRAFINIS PLANAS ATLIKTAS ATLIKTAS M. T. (INDIVIDUALI VEIKLA).
 2. KOORDINACIJŲ SISTEMA LKS-1994, AUKŠČIŲ SISTEMA-LAS07.
 3. ESAMI AUKŠČIAI - BŪTINAS AUKŠČIŲ TIKSLINIMAS VIETOJE.
 4. PRIEŠ VYKDANT ŽEMĖS KASIMO DARBUS - UŽPYLIMĄ TIES ESAMIS TINKLAIS, BŪTINA IŠKVIESTI ATSTOVUS APŽIŪRAI.
 5. VYKDANT STATYBOS DARBUS SKLYPO ŠALIA SAUGOMŲ AUGANČIŲ MEDŽIŲ, ŽEMĖS SKLYPO SAVININKAI, NAUDOTOJAI, TAI PAT FIZINIAI IR JURIDINIAI ASMENYS VYKDYTOS OBJEKTŲ STATYBĄ TURI PRISILAIKYTI LR APLINKOS MINISTERIJOS ĮSAKYMO Nr. D1-193 "ŽELDINIŲ APSAUGOS, VYKDANT STATYBOS DARBUS, TAISYKLĖS" REIKALAVIMŲ.
 5. STATYBOS LAIKOTARPIU IŠARDYTI APLINKOTVARKOS ELEMENTAI: GATVĖS, VEJOS BORTAI; ESAMA DANGA - NEPRIKLAUSOMAI AR PAŽYMĖTI PLANE, TURI BŪTI ATSTATYTI.

Stambaus mastelio topografinių planų derinimo su inžinerinius tinklus eksploatuojančiomis organizacijomis viešojoje elektroninėje paslaugoje (TOPD) topografinio plano teritorijai suteiktas unikalus numeris ir data.	Data	Suteiktas unikalus Nr.
	2020-05-14	13:20:4577

Kval. patv. dok. Nr.	GLOBALUS PROJEKAVIMAS Žirgų g. 19, Antezėriai, Vilnius r. Tel.: +370 671 95367 El. paštas: globalus.projektavimas@gmail.com				Statinio pavadinimas: Privažiavimo kelio atkarpa nuo Juodupio gatvės iki žemės sklypo (kadastr. Nr. 0101/0158:2199), Vilniuje, statybos projektas	
Atestato Nr.	Pareigos	Vardas, pavardė	Parašas	Data	Brėžinio pavadinimas: Vertikalus planas	
A 1213	PV	Joana Janulevičienė		2020	M 1:500	
21015	S PDV	Ilmantė Jarašūnienė		2020		
Kalba:	Statytojo (užsakovo) pavadinimas: Vilniaus miesto savivaldybė				Dokumento žymuo: GP20-425-PP-S-BR-03	
LT					Lapas 1	Lapų 1



EKSPLIKACIJA

OBJEKTO Nr.	OBJEKTO PAVADINIMAS	PASTABA
01	PRIVAŽIAVIMO KELIO ATKARPA	PROJEKTUOJAMA

SUSISIEKIMO DALIES SUTARTINIAI ŽYMĖJIMAI

ŽYMĖJIMAS	REIKŠMĖ
	GATVĖS RAUDONOSIOS LINIJOS
	KAIMYNIŲ SKLYPŲ RIBOS
	PROJEKTUOJAMI GATVĖS BORTAI
	DARBŲ VYKDYMO RIBA (DVR)
	ĮVAŽIAVIMO BORTAI (BR.100.22.15)
	NUOLAIÐŲ BORTAI (BR.100.30/22.15)
	PRAVAŽIAVIMO TRASA

DANGŲ SUTARTINIAI ŽYMĖJIMAI

ŽYMĖJIMAS	REIKŠMĖ	PAVYZDYS
	ANKSČIAU SUPROJEKTUOTOS NUOVAŽOS Į ATSKIRUS KAD. SKLYPUS VEJA (gatvės zona)	
	"ISPĖJAMOJI" DANGA IŠ BETONINIŲ RELJEF. TRINKELIŲ	
	ASFALTO DANGA VAŽIUOJAMOJI DALIS-VIDUTINIS TRANSPORTO PRIEMONIŲ EISMAS	
	ATSATOMA ŽVYRO - SKALDOS DANGA VAŽIUOJAMOJI DALIS-VIDUTINIS TRANSPORTO PRIEMONIŲ EISMAS	
	BETONINIŲ TRINKELIŲ DANGA PESČIŲŲ EISMAS	SPALVA JUODA

FASADŲ SPALVINĖ GAMA



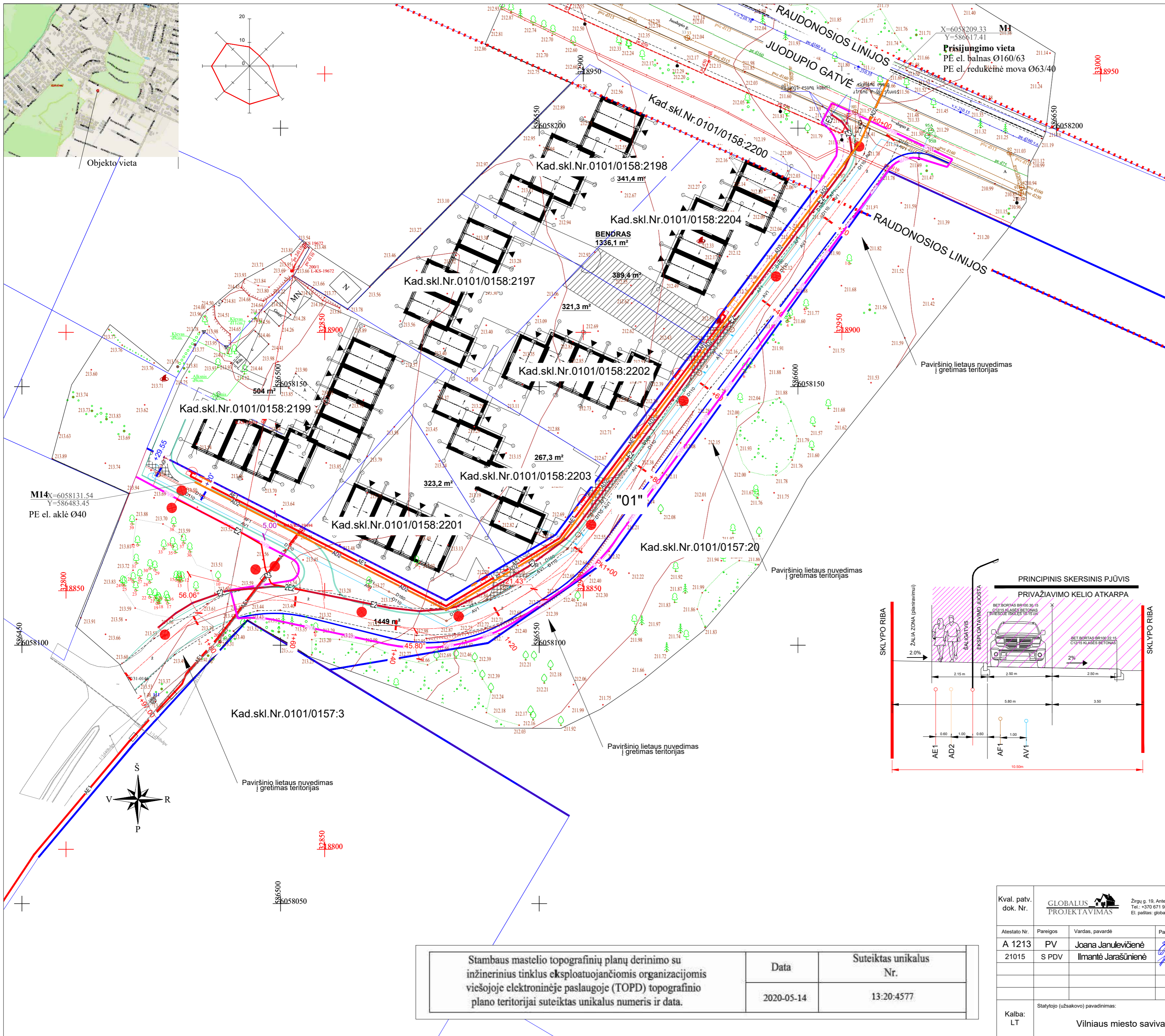
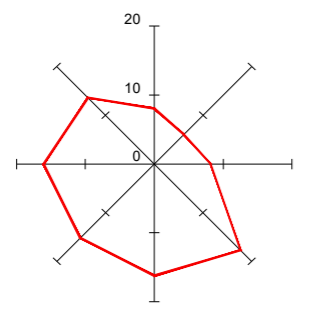
PASTABOS:
 1. SKLYPO PLANO IR SUSISIEKIMO DALIŲ PAGRINDAS-INŽINERINIS TOPOGRAFINIS PLANAS ATLIKTA ATLIKTA M. T. (INDIVIDUALI VEIKLA)
 2. KOORDINACIJŲ SISTEMA LKS-1994, AUKŠČIŲ SISTEMA-LAS07
 3. ESAMI AUKŠČIAI - BŪTINAS AUKŠČIŲ TIKSLINIMAS VIETOJE.
 4. PRIEŠ VYKDOTI ŽEMĖS KASIMO DARBUS - UŽPYLIMĄ TIES ESAMAIŠ TINKLAIS, BŪTINA IŠKVIESTI ATSTOVUS APŽIŪRAI.
 5. VYKDOTI STATYBOS DARBUS SKLYPO ŠALIA SAUGOMŲ AUGANČIŲ MEDŽIŲ, ŽEMĖS SKLYPO SAVININKAI, NAUDOTOJAI, TAIP PAT FIZINIAI IR JURIDINIAI ASMENYS VYKDOTANTYS OBJEKTŲ STATYBĄ TURI PRISILAIKYTI LR APLINKOS MINISTERIJOS ĮSAKYMO Nr. D1-193 "ŽELDINIŲ APSAUGOS, VYKDOTI STATYBOS DARBUS, TAISYKLĖS" REIKALAVIMŲ.
 5. STATYBOS LAIKOTARPIU IŠARDYTI APLINKOTVARKOS ELEMENTAI: GATVĖS, VEJOS BORTAI; ESAMA DANGA - NEPRIKLAUSOMAI AR PAŽYMĖTI PLANE, TURI BŪTI ATSTATYTI.

Stambaus mastelio topografinių planų derinimo su inžinerinius tinklus eksploatuojančiomis organizacijomis viešojoje elektroninėje paslaugoje (TOPD) topografinio plano teritorijai suteiktas unikalus numeris ir data.	Data	Suteiktas unikalus Nr.
	2020-05-14	13:20:4577

Kval. patv. dok. Nr.	GLOBALUS PROJEKTAVIMAS	Zirgų g. 19, Antezėriai, Vilnius r. Tel.: +370 671 95367 El. paštas: globalus.projektavimas@gmail.com	Statinio pavadinimas: Privažiavimo kelio atkarpa nuo Juodužio gatvės iki žemės sklypo (kadastr. Nr. 0101/0158:2199), Vilniuje, statybos projektas				
Atestato Nr.	Pareigos	Vardas, pavardė	Parašas	Data	Brėžinio pavadinimas:	Laida	
A 1213	PV	Joana Janulevičienė		2020	Dangų planas	0	
21015	S PDV	Ilmantė Jarašūnienė		2020			
Kalba:	Statytojo (užsakovo) pavadinimas:	Vilniaus miesto savivaldybė		Dokumento žymuo:	GP20-425-PP-S-BR-04	Lapas	Lapų
LT						1	1



Objekto vieta



EKSPLIKACIJA		
OBJEKTO Nr.	OBJEKTO PAVADINIMAS	PASTABA
01	PRIVAŽIAVIMO KELIO ATKARPA	PROJEKTUOJAMA

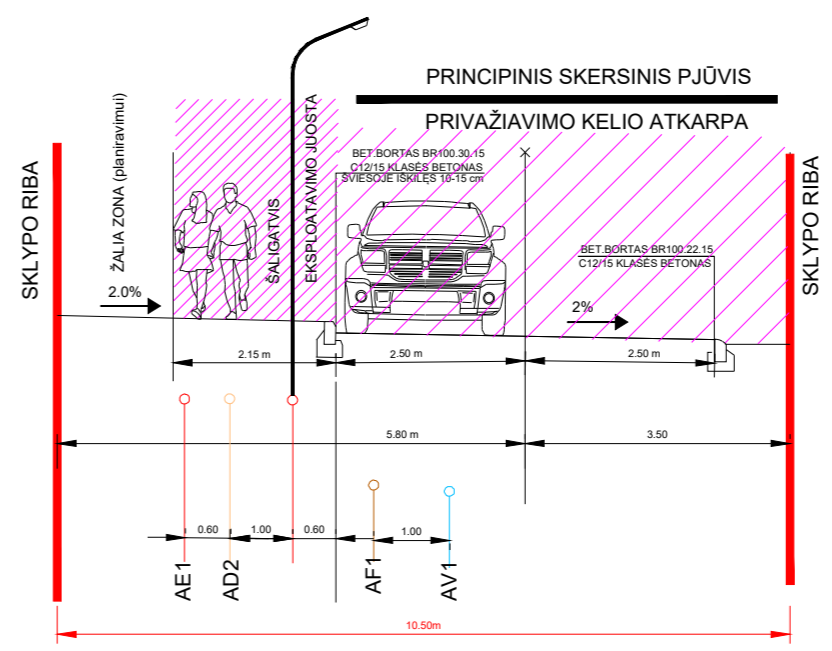
SUSISIEKIMO DALIES SUTARTINIAI ŽYMĖJIMAI	
ŽYMĖJIMAS	REIKŠMĖ
	GATVĖS RAUDONOSIOS LINIJOS
	KAIMYNIŲ SKLYPŲ RIBOS
	PROJEKTUOJAMI GATVĖS BORTAI
	DARBŲ VYKDYMO RIBA (DVR)
	ĮVAŽIAVIMO BORTAI (BR.100.22.15)
	NUOLAIDŪS BORTAI (BR.100.30/22.15)
	PRAVAŽIAVIMO TRASA

PROJEKTUOJAMŲ INŽINERINIŲ TINKLŲ SUTARTINIAI ŽYMĖJIMAI	
ŽYMĖJIMAS	REIKŠMĖ
	E2 - PROJEKTUOTAS APŠVIETIMO TINKLAS SU ATRAMOMIS

KITŲ PROJEKTŲ INŽINERINIŲ TINKLŲ SUTARTINIAI ŽYMĖJIMAI	
ŽYMĖJIMAS	REIKŠMĖ
	AE - ANKSČIAU SUPROJEKTUOTAS 0,4 KV ELEKTROS KABELIS
	AD2 - ANKSČIAU SUPROJEKTUOTAS VIDUTINIO SLĖGIO DUJOTIEKIS
	AF1 - ANKSČIAU SUPROJEKTUOTI BUITINIŲ NUOTEKŲ TINKLAI
	AV1 - ANKSČIAU SUPROJEKTUOTI VANDENTIEKIO TINKLAI

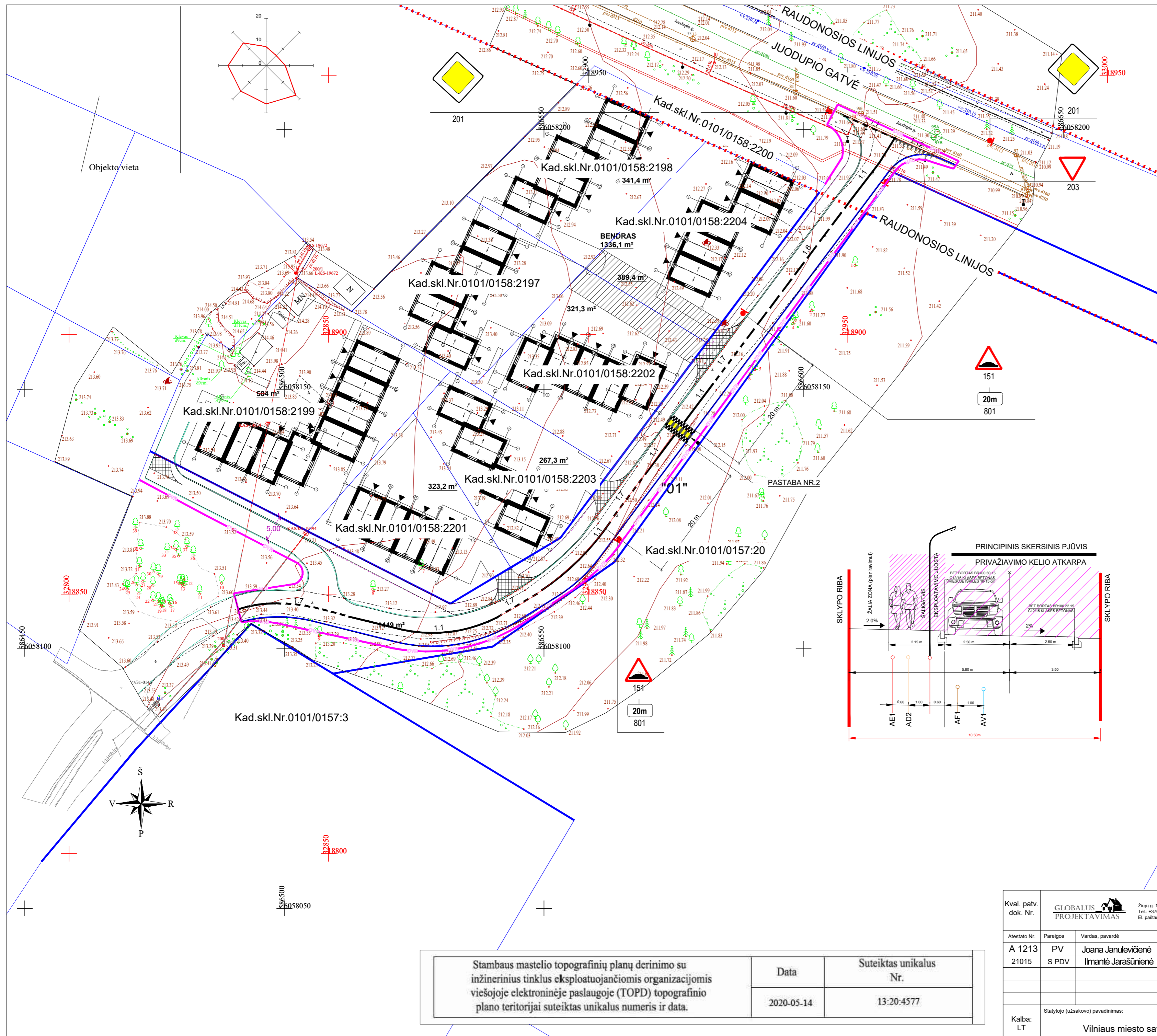
PASTABOS:

- SKLYPO PLANO IR SUSISIEKIMO DALIŲ PAGRINDAS-INŽINERINIS TOPOGRAFINIS PLANAS ATLIKTAS ATLIKTAS M. T. (INDIVIDUALI VEIKLA).
- KOORDINACIJŲ SISTEMA LKS-1994, AUKŠČIŲ SISTEMA-LAS07.
- ESAMI AUKŠČIAI - BŪTINAS AUKŠČIŲ TIKSLINIMAS VIETOJE.
- PRIEŠ VYKDANT ŽEMĖS KASIMO DARBUS - UŽPYLIMĄ TIES ESAMAIS TINKLAIS, BŪTINA IŠKVIESTI ATSTOVUS APŽIŪRAI.
- VYKDANT STATYBOS DARBUS SKLYPO ŠALIA SAUGOMŲ AUGANČIŲ MEDŽIŲ, ŽEMĖS SKLYPO SAVININKAI, NAUDOTOJAI, TAIP PAT FIZINIAI IR JURIDINIAI ASMENYS VYKDANTYS OBJEKTO STATYBĄ TURI PRISILAIKYTI LR APLINKOS MINISTERIJOS ĮSAKYMO Nr. D1-193 "ŽELDINIŲ APSAUGOS, VYKDANT STATYBOS DARBUS, TAISYKLĖS" REIKALAVIMŲ.
- STATYBOS LAIKOTARPIŲ IŠARDYTI APLINKOTVARKOS ELEMENTAI: GATVĖS, VEJOS BORTAI; ESAMA DANGA - NEPRIKLAUSOMAI AR PAŽYMĖTI PLANE, TURI BŪTI ATSTATYTI.



Stambaus mastelio topografinių planų derinimo su inžinerinius tinklus eksploatuojančiomis organizacijomis viešojoje elektroninėje paslaugoje (TOPD) topografinio plano teritorijai suteiktas unikalus numeris ir data.	
Data	Suteiktas unikalus Nr.
2020-05-14	13:20:4577

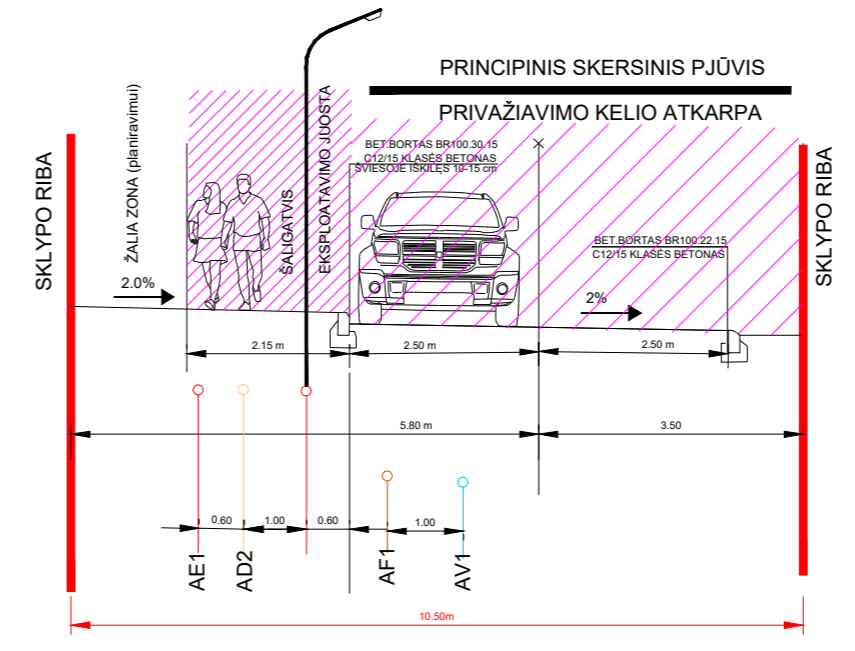
Kval. patv. dok. Nr.	GLOBALUS PROJEKTAVIMAS				Statinio pavadinimas: Privažiavimo kelio atkarpa nuo Juodupio gatvės iki žemės sklypo (kadastr. Nr. 0101/0158:2199), Vilniuje, statybos projektas	
Atestato Nr.	Pareigos	Vardas, pavardė	Parašas	Data	Brėžinio pavadinimas: Suvestinis inžinerinių tinklų planas	
A 1213	PV	Joana Janulevičienė		2020	M 1:500	
21015	S PDV	Ilmantė Jarašūnienė		2020	Laida: 0	
Kalba: LT	Statytojo (užsakovo) pavadinimas: Vilniaus miesto savivaldybė				Dokumento žymuo: GP20-425-PP-S-BR-05	
					Lapas	Lapų
					1	1



EKSPLIKACIJA		
OBJEKTO Nr.	OBJEKTO PAVADINIMAS	PASTABA
01	PRIVAŽIAVIMO KELIO ATKARPA	PROJEKTUOJAMA

SUSISIEKIMO DALIES SUTARTINIAI ŽYMĖJIMAI	
ŽYMĖJIMAS	REIKŠMĖ
	GATVĖS RAUDONOSIOS LINIJOS
	KAIMYNIŲ SKLYPŲ RIBOS
	PROJEKTUOJAMI GATVĖS BORTAI
	DARBŲ VYKDYMO RIBA (DVR)
	IVAŽIAVIMO BORTAI (BR.100.22.15) (PERAUKŠTEJIMAS 5-3 mm)
	NUOLAIDŪS BORTAI (BR.100.30/22.15)
	PRAVAŽIAVIMO TRASA
	DIRBTINIS KALNELIS (KAUBURĖLIS)

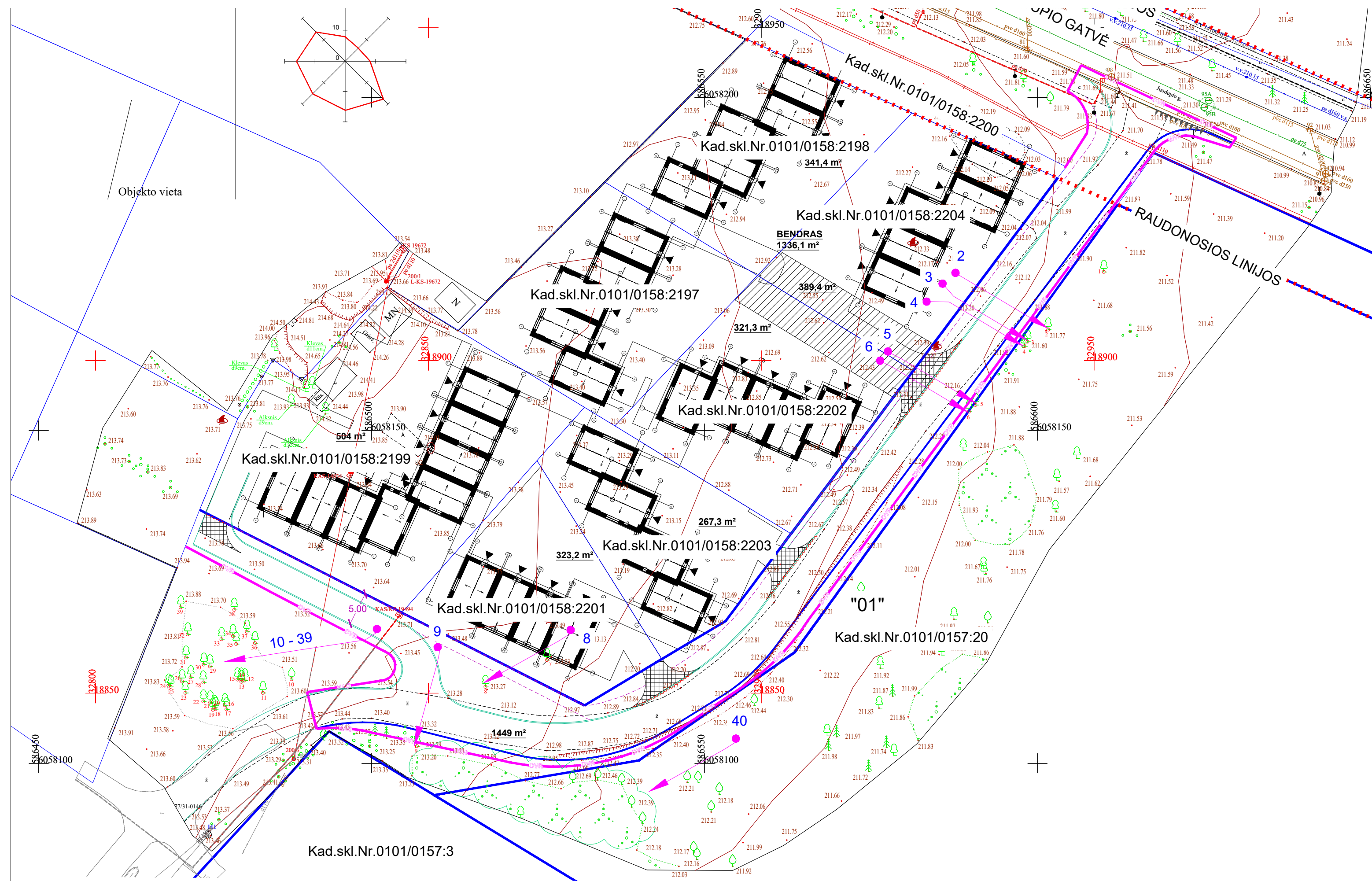
HORIZONTALIOJO ŽENKLINIMO ŽYMĖJIMAS	
LINIJOS IR JOS NUMERIS	PAGRINDINĖ FORMA
SIAURA IŠTISINĖ LINIJA (0.12 m pločio)	1.1
SIAURA BRŪKŠNINĖ LINIJA (0.12 m pločio)	1.6
SIAURA BRŪKŠNINĖ LINIJA (0.12 m pločio)	1.7
ŠACHMATŲ TVARKA IŠDĖSTYTI LANGELIAI	1.25
SKERSINIS ŽENKLINIMAS	
SIAURA BRŪKŠNINĖ LINIJA (0.12 m pločio)	1.7
IŠ TRIKAMPIŲ SUDARYTA LINIJA	1.12




- PASTABOS:
- EISMO ORGANIZAVIMO PLANAS PARENGTAS VADOVAUJANTIS:
 - "KELIO ŽENKLŲ ĮRENGIMO IR VERTIKALIOJO ŽENKLINIMO TAIŠYKLĖMIS";
 - "KELIŲ HORIZONTALIOJO ŽENKLINIMO TAIŠYKLĖMIS";
 - "KELIŲ EISMO TAIŠYKLĖMIS".
 - DIRBTINIO KALNELIO (KAUBURĖLIO) MATMENYS:
 - VIDINIO SEGMENTO - AUKŠTIS 50 mm, ILGIS - 500 mm, PLOTIS - 900 mm;
 - GALINIO SEGMENTO - AUKŠTIS 50 mm, ILGIS - 450 mm, PLOTIS - 900 mm.

Stambaus mastelio topografinių planų derinimo su inžinerinius tinklus eksploatuojančiomis organizacijomis viešojoje elektroninėje paslaugoje (TOPD) topografinio plano teritorijai suteiktas unikalus numeris ir data.	Data	Suteiktas unikalus Nr.
	2020-05-14	13:20:4577

Kval. patv. dok. Nr.	GLOBALUS PROJEKTAVIMAS	Statinio pavadinimas: Privažiavimo kelio atkarpa nuo Juodupio gatvės iki žemės sklypo (kadastr. Nr. 0101/0158:2199), Vilniuje, statybos projektas
Atestato Nr.	Pareigos Vardas, pavardė	Brėžinio pavadinimas: Eismo organizavimo planas
A 1213	PV Joana Janulevičienė	M 1:500
21015	S PDV Ilmantė Jarašūnienė	Laida 0
Kalba: LT	Statytojo (užsakovo) pavadinimas: Vilniaus miesto savivaldybė	Dokumento žymuo: GP20-425-PP-S-BR-06
		Lapas 1
		Lapų 1



BENDRAS VAIZDAS. KRYPTIS - PRIVAŽIAVIMAS IKI SKI YPO



BENDRAS VAIZDAS. KRYPTIS NUO SKLYPO KAD. SKL. NR. 0101/0158:2199


Koordinacių sistema **LKS-94**

Taško Nr.	Rūšis	Diametras	X	Y
1	Beržas	11cm.	6058173.80	586609.93
2	Beržas	10cm.	6058165.13	586601.57
3	Beržas	11cm.	6058163.31	586598.48
4	Karklas	16cm.	6058162.62	586598.00
5	Blindė	26cm.	6058153.80	586590.67
6	Beržas 2vnt.	16cm., 17cm.	6058152.81	586589.70
7	Beržas	21cm.	6058115.50	586526.29
8	Beržas	26cm.	6058111.45	586517.06
9	Beržas	16cm.	6058102.56	586506.78
10	Slyva	19cm.	6058112.62	586487.94
11	Skriptas 2vnt.	11cm., 9cm.	6058110.55	586483.63
12	Guoba	12cm.	6058112.44	586480.91
13	Klevas	35cm.	6058112.22	586480.42
14	Klevas	40cm.	6058112.56	586480.38
15	Klevas	25cm.	6058112.57	586479.83
16	Klevas	26cm.	6058108.72	586477.92
17	Guoba	9cm.	6058108.09	586478.17
18	Klevas	10cm.	6058108.13	586476.51
19	Klevas	12cm.	6058108.03	586476.14
20	Klevas	12cm.	6058108.42	586476.38
21	Klevas	20cm.	6058109.12	586475.73
22	Klevas	29cm.	6058109.26	586474.70
23	Klevas	33cm.	6058110.57	586471.99
24	Klevas	21cm.	6058111.65	586469.46
25	Klevas	28cm.	6058111.47	586469.78
26	Ažuolas	41cm.	6058112.29	586471.50
27	Klevas	19cm.	6058112.90	586472.78
28	Klevas	24cm.	6058112.12	586474.68
29	Klevas	26cm.	6058114.54	586475.70
30	Klevas	19cm.	6058114.80	586474.76
31	Klevas	14cm.	6058115.86	586472.10
32	Klevas	24cm.	6058119.35	586472.36
33	Klevas	23cm.	6058118.62	586477.42
34	Klevas	36cm.	6058119.09	586479.13
35	Klevas	19cm.	6058117.90	586479.64
36	Skriptas 3vnt.	12cm., 9cm., 11cm.	6058118.04	586482.44
37	Skriptas	14cm.	6058119.74	586481.23
38	Klevas	36cm.	6058123.03	586479.34
39	Klevas	29cm.	6058123.42	586471.28

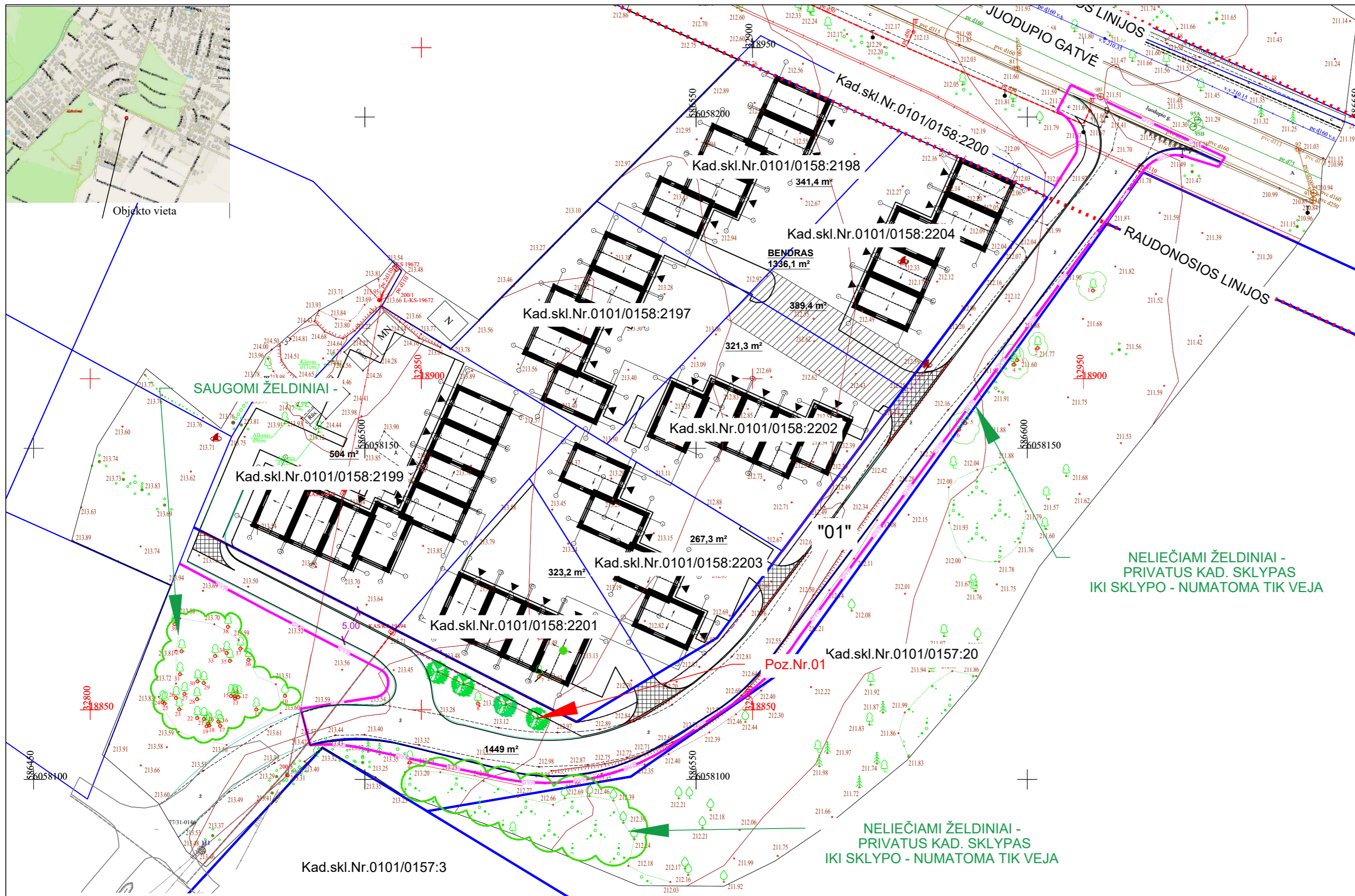


EKSPLIKACIJA

OBJEKTO Nr.	OBJEKTO PAVADINIMAS	PASTABA
01	PRIVAŽIAVIMO KELIO ATKARPA	PROJEKTUOJAMA



Kval. patv. dok. Nr.	GLOBALUS PROJEKTAVIMAS			Zirgų g. 19, Antezeral, Vilniaus r. Tel. +370 671 95367 El. paštas: globalus.projektavimas@gmail.com	Statinio pavadinimas: Privažiavimo kelio atkarpa nuo Juodupio gatvės iki žemės sklypo (kadastr. Nr. 0101/0158:2199), Vilniuje, statybos projektas	
Atestato Nr.	Pareigos	Vardas, pavardė	Parašas	Data	Brezinio pavadinimas:	
A 1213	PV	Joana Janulevičienė	<i>[Signature]</i>	2020	Esamų želdinių planas	
21015	S PDV	Ilmantė Jarašūnienė	<i>[Signature]</i>	2020	M 1:500	
Kalba:					Statytojo (užsakovo) pavadinimas:	Dokumento žymuo:
					Lapas	Lapų
					0	



EKSPLIKACIJA

OBJEKTO Nr.	OBJEKTO PAVADINIMAS	PASTABA
01	PRIVAŽIAVIMO KELIO ATKARPA	PROJEKTUOJAMA

SUSISIEKIMO DALIES SUTARTINIAI ŽYMĖJIMAI

ŽYMĖJIMAS	REIŠMĖ
	GATVĖS RAUDONOSIOS LINIJOS
	KAIMYNIŲ SKLYPŲ RIBOS
	PROJEKTUOJAMI GATVĖS BORTAI
	DARBŲ VYKDYMO RIBA (DVR)
	IVAŽIAVIMO BORTAI (BR.100.22.15)
	NUOLAIDŪS BORTAI (BR.100.30/22.15)
	PRAVAŽIAVIMO TRASA

SODINAMI/TVARKOMI ŽELDINIAI

POZ. NR.	AUGALO PAVADINIMAS	AUGALO NUOTRAUKA	KIEKIS m ² /vnt.	PASTABOS
1	2	3	4	5
01	Salix babylonica / Svyruoklinis gluosnis		/4	Sodinama
MEDŽIŲ <u>4</u> VNT. <u>SODINAMI</u>				



BENDRAS VAIZDAS. KRYPTIS - PRIVAŽIAVIMAS IKI SKLYPO KAD.SKL.NR.0101/0158:2199



BENDRAS VAIZDAS. KRYPTIS NUO SKLYPO KAD.SKL.NR.0101/0158:2199 Į PROJEKTUOJAMĄ PRAVAŽIAVIMĄ

Kval. patv. dok. Nr.	GLOBALUS PROJEKTAIVIMAS			Zirgų g. 19, Antezėriai, Vilnius r. Tel.: +370 671 95367 El. paštas: globalus.projektavimas@gmail.com	Statinio pavadinimas: Privažiavimo kelio atkarpa nuo Juodupio gatvės iki žemės sklypo (kadastr. Nr. 0101/0158:2199), Vilniuje, statybos projektas	
Atestato Nr.	Pareigos	Vardas, pavardė	Parašas	Data	Brėžinio pavadinimas:	
A 1213	PV	Joana Janulevičienė		2020	Planuojamų želdinių planas	
21015	S PDV	Ilmantė Jarašūnienė		2020		
					M 1:500	
Kalba: LT	Statytojo (užsakovo) pavadinimas: Vilniaus miesto savivaldybė			Dokumento žymuo: GP20-425-PP-S-BR-08		
					Lapas	Lapų
					1	1